



REGAL CONSULTING

**ОТЧЕТ № 007-ДО/25/6 от 21.01.2025 г.**

**ОБ ОПРЕДЕЛЕНИИ СПРАВЕДЛИВОЙ СТОИМОСТИ  
НЕДВИЖИМОГО ИМУЩЕСТВА**

**ТОМ I**

**Заказчик: ООО «УК «Навигатор» Д.У. ЗПИФ рентный «Капитальные  
вложения»**

**Исполнитель: ООО «РИГАЛ КОНСАЛТИНГ»**

## СОДЕРЖАНИЕ

<b>1. ИСПОЛНИТЕЛЬНОЕ РЕЗЮМЕ</b> .....	5
<i>1.1. Задание на оценку</i> .....	5
<i>1.2. Применяемые стандарты оценки</i> .....	5
<i>1.3. Допущения и ограничительные условия</i> .....	9
<i>1.4. Сведения о Заказчике оценки, об Оценщике и других привлекаемых организаций/экспертов/специалистов</i> .....	11
<i>1.5. Основные факты и выводы</i> .....	13
<b>2. ОПИСАНИЕ ОБЪЕКТА ОЦЕНКИ</b> .....	14
<i>2.1. Перечень документов, устанавливающих характеристики Объекта оценки</i> .....	14
<i>2.2. Перечень использованных при проведении оценки Объекта оценки данных с указанием источников их получения</i> .....	14
<i>2.3. Осмотр Объекта оценки</i> .....	15
<i>2.4. Характеристика имущественных прав на Объект оценки</i> .....	15
<i>2.5. Количественные и качественные характеристики Объекта оценки</i> .....	104
<b>3. МЕТОДОЛОГИЯ ОЦЕНКИ</b> .....	122
<i>3.1. Терминология, основные понятия</i> .....	122
<i>3.2. Методы оценки</i> .....	123
<i>3.3. Методика оценки недвижимости в рамках сравнительного подхода</i> .....	128
<i>3.4. Методика оценки недвижимости в рамках доходного подхода</i> .....	129
<i>3.5. Методика оценки недвижимости в рамках затратного подхода</i> .....	130
<i>3.6. Методология оценки земельных участков</i> .....	131
<i>3.7. Основные этапы оценки</i> .....	137
<i>3.8. Выбор подходов к оценке</i> .....	137
<i>3.9. Анализ наиболее эффективного использования при оценке недвижимого имущества</i> .....	139
<b>4. АНАЛИЗ РЫНКА ОБЪЕКТА ОЦЕНКИ</b> .....	141
<i>4.1. Анализ внешних факторов, влияющих на стоимость объекта оценки</i> .....	141
<i>4.2. Макроэкономический обзор Российской Федерации</i> .....	142
<i>4.3. Прогноз макроэкономических показателей Российской Федерации</i> .....	146
<i>4.4. Определение сегмента рынка, к которому принадлежит оцениваемый объект</i> .....	153
<i>4.5. Анализ рынка земельных участков сельскохозяйственного назначения в Российской Федерации</i> ..	153
<b>5. РАСЧЕТ СПРАВЕДЛИВОЙ СТОИМОСТИ ОБЪЕКТА ОЦЕНКИ В РАМКАХ СРАВНИТЕЛЬНОГО ПОДХОДА</b> .....	161
<b>6. СОГЛАСОВАНИЕ ПОЛУЧЕННЫХ РЕЗУЛЬТАТОВ</b> .....	253
<b>7. ЗАКЛЮЧЕНИЕ ОБ ИТОГОВОЙ ВЕЛИЧИНЕ СПРАВЕДЛИВОЙ СТОИМОСТИ ОБЪЕКТА ОЦЕНКИ</b> .....	254
<b>ПРИЛОЖЕНИЕ 1. ДОКУМЕНТЫ, РЕГЛАМЕНТИРУЮЩИЕ ДЕЯТЕЛЬНОСТЬ ИСПОЛНИТЕЛЯ И ОЦЕНЩИКА</b> .....	336
<b>ПРИЛОЖЕНИЕ 2. КОПИИ МАТЕРИАЛОВ, ИСПОЛЬЗОВАННЫЕ ОЦЕНЩИКОМ В РАМКАХ ПОДГОТОВКИ ОТЧЕТА</b> .....	344
<b>ПРИЛОЖЕНИЕ 1. КОПИИ ПРАВОУСТАНОВЛИВАЮЩИХ И ПРАВОПОДТВЕРЖДАЮЩИХ ДОКУМЕНТОВ, ДОКУМЕНТОВ ТЕХНИЧЕСКОЙ ИНВЕНТАРИЗАЦИИ, ДРУГИХ ДОКУМЕНТОВ, УСТАНОВЛИВАЮЩИХ КОЛИЧЕСТВЕННЫЕ И КАЧЕСТВЕННЫЕ ХАРАКТЕРИСТИКИ ОБЪЕКТОВ ОЦЕНКИ (ОТДЕЛЬНЫЙ ТОМ) – ТОМ II В ЧЕТЫРЕХ ЧАСТЯХ</b>	

## Общество с ограниченной ответственностью «РИГАЛ КОНСАЛТИНГ»

тел.: +7 495 64 707 28 / +7 (4842) 544-478  
www.regalconsulting.ru

Генеральному директору ООО «УК «Навигатор»  
Д.У. ЗПИФ рентный «Капитальные вложения»

г-же А.А. Ловчиковой



REGAL CONSULTING

### СОПРОВОДИТЕЛЬНОЕ ПИСЬМО

В соответствии с Договором об оценке имущества, составляющего Закрытый рентный паевой инвестиционный фонд «Капитальные вложения» от «14» января 2019 года №007-ДО/19 и Задания на оценку №06 от «20» января 2025 года компания ООО «РИГАЛ КОНСАЛТИНГ» оказала услуги по оценке справедливой стоимости недвижимого имущества в составе 1 053 земельных участков сельскохозяйственного назначения, разрешенное использование - для сельскохозяйственного производства:

Регион расположения	Количество участков, шт.	Площадь участков, га
Пензенская область	1 014	140 742
Саратовская область	38	4 234
Алтайский край	1	182
<b>Итого:</b>	<b>1 053</b>	<b>145 157,97</b>

Оценка указанного объекта была произведена по состоянию на 21.01.2025 г. Исследования и анализ, приведенные в отчете, были проведены с 20.01.2025 г. по 21.01.2025 г.

Цель оценки – определение справедливой стоимости.

Вид оцениваемой стоимости – справедливая стоимость.

Предполагаемое использование оценки – определение справедливой стоимости имущества, составляющего Закрытый рентный паевой инвестиционный фонд «Капитальные вложения». Ограничение – отчет не может быть использован для иных целей.

Обращаем Ваше внимание на то, что настоящее Сопроводительное письмо не является отчетом об оценке, а только предваряет отчет. Отчет об оценке содержит описание оцениваемых активов, ссылки на собранную фактическую информацию, касающуюся определения справедливой стоимости, описание этапов проведенной оценки, обоснование полученных результатов. Отдельные части отчета не могут трактоваться отдельно и должны восприниматься только в связи с полным текстом, при условии принятия во внимание всех содержащихся допущений и ограничений и только для указанных в Отчете целей.

Проведенные расчеты позволяют сделать следующий вывод о справедливой стоимости Объекта оценки (НДС не облагается)<sup>1</sup>:

Справедливая стоимость Объекта оценки составляет:

**5 878 360 800 (Пять миллиардов восемьсот семьдесят восемь миллионов триста шестьдесят тысяч восемьсот) рублей, в том числе:**

Регион	Количество единиц	Общая площадь, га	Справедливая стоимость, руб. НДС не облагается (по состоянию на 20.01.2025)
Пензенская область	1 014	140 742	5 702 627 300
Саратовская область	38	4 234	168 880 200
Алтайский край	1	182	6 853 300
<b>Итого:</b>	<b>1 053</b>	<b>145 157,97</b>	<b>5 878 360 800</b>

Обращаем Ваше внимание на то, что в соответствии с требованиями Федерального закона Российской Федерации «Об оценочной деятельности в Российской Федерации» № 135-ФЗ от 29 июля 1998 года, стоимость, определенная в отчете, является рекомендуемой для целей совершения сделки в течение шести месяцев с даты составления отчета и до даты совершения сделки с объектом оценки или даты предоставления публичной оферты прошло не более 6 месяцев.

Благодарим Вас за обращение в нашу компанию и выражаем надежду на продолжение нашего сотрудничества в будущем!

С уважением,  
Генеральный директор  
ООО «РИГАЛ Консалтинг»



О.В. Садовский

<sup>1</sup> В соответствии со ст. 146, п.2.6 Налогового Кодекса РФ, операции по реализации земельных участков (долей в них) не признаются объектом налогообложения. Соответственно, в рамках настоящего Отчета рыночная стоимость Объекта оценки НДС не облагается.

# 1. ИСПОЛНИТЕЛЬНОЕ РЕЗЮМЕ

## 1.1. Задание на оценку

<b>Объект оценки (в т.ч. состав Объекта оценки, характеристики Объекта оценки и его оцениваемых частей):</b>	1 053 шт. земельных участков сельскохозяйственного назначения, разрешенное использование - для сельскохозяйственного производства:															
	<table border="1"> <thead> <tr> <th>Регион расположения</th> <th>Количество участков, шт.</th> <th>Площадь участков, га</th> </tr> </thead> <tbody> <tr> <td>Пензенская область</td> <td>1 014</td> <td>140 742</td> </tr> <tr> <td>Саратовская область</td> <td>38</td> <td>4 234</td> </tr> <tr> <td>Алтайский край</td> <td>1</td> <td>182</td> </tr> <tr> <td><b>Итого:</b></td> <td><b>1 053</b></td> <td><b>145 157,97</b></td> </tr> </tbody> </table>	Регион расположения	Количество участков, шт.	Площадь участков, га	Пензенская область	1 014	140 742	Саратовская область	38	4 234	Алтайский край	1	182	<b>Итого:</b>	<b>1 053</b>	<b>145 157,97</b>
Регион расположения	Количество участков, шт.	Площадь участков, га														
Пензенская область	1 014	140 742														
Саратовская область	38	4 234														
Алтайский край	1	182														
<b>Итого:</b>	<b>1 053</b>	<b>145 157,97</b>														
<b>Права на Объект оценки, учитываемые при определении стоимости Объекта оценки:</b>	Полный перечень оцениваемых объектов с указанием информации, достаточной для их идентификации, приведен в Таблице 2.1 настоящего Отчета.															
<b>Правообладатель оцениваемого имущества:</b>	Права общей долевой собственности (см. Раздел №2.4 настоящего Отчета).															
<b>Ограничения (обременения) прав, учитываемых при определении стоимости Объекта оценки (в т.ч. в отношении каждой из частей Объекта оценки):</b>	Владельцы инвестиционных паев Закрытого рентного паевого инвестиционного фонда «Капитальные вложения».															
<b>Цель оценки:</b>	см. Раздел №2.5.1 настоящего Отчета.															
<b>Предполагаемое использование результатов оценки и связанные с этим ограничения</b>	Определение справедливой стоимости.															
	Для использования при определении справедливой стоимости имущества, составляющего Закрытый рентный паевой инвестиционный фонд «Капитальные вложения». Ограничение – отчет не может быть использован для иных целей. Результат оценки достоверен только для вышеуказанного предполагаемого использования с учетом допущений и ограничений, приведенных в разделе 1.3 настоящего Отчета.															
<b>Вид определяемой стоимости:</b>	Справедливая стоимость.															
<b>Дата оценки (дата проведения оценки, дата определения стоимости):</b>	21.01.2025 г.															
<b>Срок проведения оценки:</b>	20.01.2025 г. – 21.01.2025 г.															
<b>Допущения, на которых должна основываться оценка:</b>	Оценщик принимает предоставляемую Заказчиком оценки информацию об объекте как есть, не проводит ее аудита и не несет ответственности за ее достоверность. Ни Заказчик, ни Оценщик не могут использовать Отчет (или любую его часть) иначе, чем это предусмотрено договором об оценке. Прочие допущения см. раздел 1.3 настоящего Отчета.															
<b>Результат оказания услуг:</b>	Отчет в бумажном виде, выполненный в соответствии с Российским законодательство в области оценочной деятельности в рамках настоящего Задания на оценку.															

## 1.2. Применяемые стандарты оценки

Настоящая оценка производилась в соответствии с Федеральным Законом от 29.07.1998 г. № 135 «Об оценочной деятельности в Российской Федерации» в действующей на дату оценки редакции, согласно статье 1 данного закона.

При выполнении работы Оценщиком были использованы и соблюдены следующие федеральные стандарты, обязательные к применению при осуществлении оценочной деятельности в РФ:

- Федеральный стандарт оценки №1 «Общие понятия оценки, подходы к оценке и требования к проведению оценки (ФСО №1)». Утвержден приказом Минэкономразвития России от 20 мая 2015 г. №297;
- Федеральный стандарт оценки «Цель оценки и виды стоимости (ФСО №2)». Утвержден приказом Минэкономразвития России от 20 мая 2015г. №298;
- Федеральный стандарт оценки «Требования к отчету об оценке (ФСО №3)». Утвержден приказом Минэкономразвития России от 20 мая 2015 г. №299;
- Федеральный стандарт оценки (ФСО №7) «Оценка недвижимости», утвержденного Приказом Минэкономразвития России от 25.09.2014 г. №611;

Также настоящая оценка произведена в соответствии с требованиями СРО «Деловой Союз оценщиков»:

- Стандарты и правила оценочной деятельности саморегулируемой организации оценщиков Некоммерческого партнерства СРО «Деловой Союз оценщиков», согласно Уставу данной СРО, являются обязательными для ее членов.

Также настоящая оценка произведена согласно Международных стандартов оценки МСО 2011 (Международного совета по стандартам оценки (МССО)) и Международного стандарта финансовой отчетности (IFRS) 13 «Оценка справедливой стоимости».

**Поскольку, в рамках настоящего Отчета, производится оценка справедливой стоимости объектов оценки в рамках Договора №007-ДО/19 об оценке имущества, составляющего Закрытый рентный паевой инвестиционный фонд «Капитальные вложения» от 14 января 2019 года, то, согласно Письма Министерства экономического развития Российской Федерации от 16.09.2022 года №Д20и-29884, оценка осуществляется с применением федеральных стандартов, указанных в Договоре. Таким образом, в рамках настоящего Отчета не применяются Федеральные Стандарты Оценки, утвержденные Приказом Минэкономразвития России от 14 апреля 2022 г. № 200, вступившим в силу 07.11.2022 года. При этом, итоговые результат и экономический смысл расчетов, произведенных в рамках настоящего Отчета, не влияют на использование настоящего Отчета в обозначенных в Задании на оценку целях.**

## Письмо Минэкономразвития РФ №Д20и-29884 от 16.09.2022 года



**МИНИСТЕРСТВО  
ЭКОНОМИЧЕСКОГО РАЗВИТИЯ  
РОССИЙСКОЙ ФЕДЕРАЦИИ  
(МИНЭКОНОМРАЗВИТИЯ РОССИИ)**

Пресненская наб., д. 10, стр. 2, Москва, 123112  
Тел. (495) 870-70-12, Факс (495) 870-70-06  
E-mail: [mineconomy@economy.gov.ru](mailto:mineconomy@economy.gov.ru)  
<http://www.economy.gov.ru>

Саморегулируемая организация  
«Союз «Федерация Специалистов Оценщиков»

[info@fsosro.ru](mailto:info@fsosro.ru)

16.09.2022 № Д20и-29884

На № \_\_\_\_\_ от \_\_\_\_\_

### О рассмотрении обращения

Минэкономразвития России рассмотрело обращение Саморегулируемой организации «Союз «Федерация Специалистов Оценщиков» от 16 августа 2022 г. № 867, касающееся применения федеральных стандартов оценки, и сообщает следующее.

Согласно Положению о Министерстве экономического развития Российской Федерации, утвержденному постановлением Правительства Российской Федерации от 5 июня 2008 г. № 437, Минэкономразвития России является федеральным органом исполнительной власти, осуществляющим функции по выработке государственной политики и нормативно-правовому регулированию, в том числе в сфере оценочной деятельности, и не наделено полномочиями для исследования и квалификации спорных правоотношений, полномочиями по осуществлению правоохранительной деятельности и отправлению правосудия. В компетенцию Минэкономразвития России не входит разъяснение положений законодательства. В соответствии с Постановлением Конституционного Суда Российской Федерации от 17 ноября 1997 г. № 17-П официальное разъяснение или толкование положений нормативного правового акта должно приниматься и обнародоваться в порядке, установленном для таких актов. В связи с этим Минэкономразвития России вправе лишь высказать свое мнение по вопросам, указанным в обращении, которое не является обязательным для правоприменителя.

Вместе с тем отмечаем, что согласно статье 10 Федерального закона от 29 июля 1998 г. № 135-ФЗ «Об оценочной деятельности в Российской Федерации» договор на проведение оценки должен содержать в том числе указание на стандарты оценочной деятельности, которые будут применяться при проведении оценки объектов оценки.

В соответствии со статьей 4 Гражданского кодекса Российской Федерации (далее – Гражданский кодекс) акты гражданского законодательства не имеют обратной силы

2

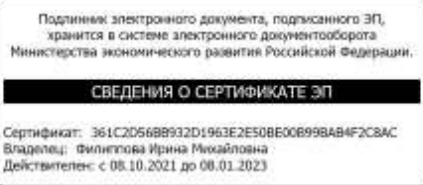
и применяются к отношениям, возникшим после введения их в действие. Действие закона распространяется на отношения, возникшие до введения его в действие, только в случаях, когда это прямо предусмотрено законом. По отношению, возникшим до введения в действие акта гражданского законодательства, он применяется к правам и обязанностям, возникшим после введения его в действие.

При этом положениями пункта 2 статьи 422 Гражданского кодекса предусмотрено, что, если после заключения договора принят закон, устанавливающий обязательные для сторон правила иные, чем те, которые действовали при заключении договора, условия заключенного договора сохраняют силу, кроме случаев, когда в законе установлено, что его действие распространяется на отношения, возникшие из ранее заключенных договоров.

С учетом изложенного при проведении оценки объектов оценки и составлении соответствующих отчетов по договорам, заключенным до вступления в силу обозначенных актов, применяются федеральные стандарты, указанные в таких договорах.

Заместитель директора Департамента  
корпоративного регулирования

И.М. Филиппова



О.Г. Ивашкин, 8 (495) 870 29 21 (доб. 10465)  
Отдел регулирования оценочной деятельности

Источник: [http://www.nkso.ru/files/News/pismo\\_mer\\_d20i-29884\\_2022-09-16.pdf](http://www.nkso.ru/files/News/pismo_mer_d20i-29884_2022-09-16.pdf)



### 1.3. Допущения и ограничительные условия

1. В отчете об оценке определяется только величина итогового результата оценки стоимости объекта оценки, виды которой определены в задании на оценку. Суждение оценщика о возможных границах интервала, в котором, по мнению оценщика, может находиться определенная в отчете об оценке стоимость, не приводится.
2. Отчет достоверен исключительно в полном объеме, отдельные части отчета не могут являться самостоятельными документами.
3. Мнение оценщика относительно справедливой стоимости объекта действительно только на дату оценки, указанную в отчете, и лишь для целей и функций, указанных в отчете. Оценщик не принимает на себя никакой ответственности за изменение политических, экономических, юридических и иных факторов, которые могут возникнуть после этой даты и повлиять на рыночную ситуацию, и, как следствие, на справедливую стоимость объекта.
4. Отчет об оценке содержит профессиональное мнение оценщика относительно справедливой стоимости и не является гарантией того, что объект будет продан на свободном рынке по цене, равной стоимости объекта, которая указана в отчете.
5. Заказчик гарантирует, что любая информация, суждения, аналитические разработки Оценщика и другие материалы отчета будут использованы им исключительно в соответствии с целями и функциями, указанными в отчете.
6. Оценщик и Заказчик гарантируют конфиденциальность информации, полученной ими в процессе оценки, за исключением случаев, предусмотренных действующим законодательством Российской Федерации.
7. При проведении анализа и расчетов оценщик использует исходную информацию об объекте оценки, переданную Заказчиком. Оценщик не принимает на себя ответственность за достоверность переданной ему Заказчиком исходной информации.
8. Информация, показатели, характеристики и т.д., использованные оценщиком и содержащиеся в отчете, берутся оценщиком из источников, которые, по мнению оценщика, являются достоверными. Тем не менее, оценщик не предоставляет гарантии или иные формы подтверждения их полной достоверности. Все использованные оценщиком в отчете данные, снабженные ссылками на источники информации, не могут рассматриваться как его собственные утверждения.
9. Оценщик не несет ответственности за юридическое описание прав на объект оценки или за вопросы, связанные с рассмотрением данных прав.
10. Оценщик предполагает отсутствие каких-либо скрытых (то есть таких, которые невозможно обнаружить при визуальном освидетельствовании объекта) фактов, влияющих на оценку. Оценщик не несет ответственности ни за наличие таких скрытых фактов, ни за необходимость выявления таковых.

11. От оценщика не требуется давать показания или появляться в суде или других уполномоченных органах, вследствие проведения оценки объекта оценки, иначе как по официальному вызову суда или других уполномоченных органов.
12. Если в соответствии с законодательством Российской Федерации проведение оценки является обязательным, то с даты оценки до даты составления отчета об оценке должно пройти не более трех месяцев, за исключением случаев, когда законодательством Российской Федерации установлено иное.
13. Отчет об оценке представляет собой точку зрения оценщика без каких-либо гарантий с его стороны в отношении условий последующей реализации объекта оценки.
14. Вся информация, полученная от Заказчика и его представителей в письменном или устном виде и не вступающая в противоречие с профессиональным опытом оценщика, рассматривалась как достоверная.
15. Оценщик не проводил замеров физических параметров объекта недвижимости (все размеры и объемы, содержащиеся в документах, представленных Заказчиком, рассматривались как истинные) и не несет ответственности за вопросы соответствующего характера.
16. Все иллюстративные материалы использованы в настоящем отчете исключительно в целях облегчения понимания содержания Отчета.
17. Данные, использованные Оценщиком при подготовке отчета, были получены из надежных источников и считаются достоверными. Тем не менее, Оценщик не может гарантировать их абсолютную точность и во всех возможных случаях указывает источник информации. Кроме того, в современной обстановке не все «источники информации» дают право открыто ссылаться на них.
18. Расчеты произведены в приложении Excel программного комплекса Microsoft Office с использованием функции округления (ОКРУГЛ) и могут незначительно отличаться при перерасчете на других вычислительных устройствах.
19. Копия настоящего отчета, не заверенная надлежащим образом, считается недействительной.
20. Объект оценки оценивались исходя из допущения об отсутствии обременений правами третьих лиц, если иное не оговорено в настоящем отчете.
21. Оценщик оставляет за собой право включать в состав приложений не все использованные документы, а лишь те, которые представляются ему наиболее существенными для понимания содержания отчета. При этом в архиве оценщика будут храниться копии всех существенных материалов, использованных при подготовке отчета.
22. Анализ экономической ситуации, характеристика месторасположения и другие дополнительные, косвенные сведения об объекте оценки, использованные оценщиком

- при подготовке отчета, были получены из открытых источников информации, и вправе считаться достоверными, в той мере, в которой достоверны указываемые источники.
23. Допущения, связанные с различными этапами расчетов приведены также в виде сносок по тексту настоящего отчета.
24. В рамках настоящего Отчета осмотр и фотофиксация Объекта оценки не производились, Оценщик использовал информацию со спутниковых карт и фото, предоставленные Заказчиком. Данный факт, по мнению Оценщика, не влияет на итоговый результат стоимости при актуальности данных, предоставленных Заказчиком.
25. Все указанные участки используются по назначению – переданы в аренду под сельскохозяйственное использование. Договоры аренды с указанием кадастровых номеров объекта оценки приведены в Приложениях настоящего Отчета. В рамках настоящего Отчета стоимость объектов оценки определяется без учета влияния на стоимость существующих на дату оценки Договоров аренды в силу того, что данные Договоры, исходя из условий, указанных в них, могут быть расторгнуты Арендодателем в одностороннем внесудебном порядке согласно статьи 610 Гражданского кодекса РФ, без возмещения убытков.
26. Исходя из положений Договоров аренды земельных участков, приведенных в Приложении к настоящему Отчету, Оценщик исходит из возможности продления договоров аренды на существующих условиях, отраженных в Договорах аренды.
27. Расчет стоимости земельного участка с кадастровым номером 58:17:0000000:42 происходил в рамках предположения о его межевании согласно Межевого плана от 26.12.2024 года, предполагающее его разделений на 3 участка с площадями 573 184 кв.м, 810 кв.м и 6 301 318 кв.м.
28. Более частные предположения, допущения и ограничивающие обстоятельства приведены в тексте Отчета

#### **1.4. Сведения о Заказчике оценки, об Оценщике и других привлекаемых организаций/экспертов/специалистов**

<b>Заказчик:</b>	Общество с ограниченной ответственностью «Управляющая компания «Навигатор» Д.У. Закрытым рентным паевым инвестиционным фондом «Капитальные вложения» <sup>2</sup> .
<b>Данные Заказчика:</b>	Местонахождение: 115114, г. Москва, вн.тер. г. Муниципальный Округ Даниловский, ул. Кожевническая дом 14 стр. 5 ОГРН 1027725006638 ИНН 7725206241 КПП 772501001
<b>Исполнитель:</b>	Общество с ограниченной ответственностью «РИГАЛ КОНСАЛТИНГ» (Сокращенное наименование ООО «РИГАЛ Консалтинг», далее по тексту возможно «REGAL Consulting»).
<b>Юридические реквизиты Исполнителя:</b>	Юридический и фактический адрес: 248003, г. Калуга, ул. Болдина, д.22, офис 512

<sup>2</sup> По тексту используется сокращенное наименование ООО «УК «Навигатор» Д.У. ЗПИФ рентный «Капитальные вложения».

	<p>ИНН 4027088112 КПП 402701001 ОГРН 1084027003280 от 17.07.2008 года. <u>Контакты:</u> e-mail: info@regalconsulting.ru тел. +7 495 64 707 28</p>
<b>Страховой полис Исполнителя:</b>	<p>Полис страхования ответственности СПАО «ИНГОССТРАХ», Договор страхования: №433-118783/24 от 23 июля 2024 года. Страховая сумма 100 000 000 (Сто миллионов) рублей, франшиза не устанавливается. Срок действия договора страхования: с 20.08.2024 до 19.08.2025 г.</p>
<b>Сведения о независимости юридического лица, с которым оценщик заключил трудовой договор, и оценщика в соответствии с требованиями статьи 16 закона № 135-ФЗ:</b>	<p>Оценщик не является, лицом, имеющим имущественный интерес в объекте оценки, не состоит с Заказчиком в близком родстве или свойстве. В отношении Объекта оценки Оценщик не имеет вещных или обязательственных прав вне договора. Оценщик не является кредитором Заказчика, Заказчик не является кредитором или страховщиком Оценщика. Не допускается вмешательство Заказчика либо иных заинтересованных лиц в деятельность Оценщика и юридического лица, с которым Оценщик заключил трудовой договор, если это может негативно повлиять на достоверность результата проведения оценки Объекта оценки, в том числе ограничение круга вопросов, подлежащих выяснению или определению при проведении оценки объекта оценки. Размер оплаты Оценщику за проведение Оценки объекта оценки не зависит от итоговой величины стоимости Объекта оценки. Юридическое лицо (Исполнитель) не имеет имущественный интерес в Объекте оценки и (или) не является аффилированным лицом заказчика. Размер денежного вознаграждения за проведение оценки Объекта оценки не зависит от итоговой величины стоимости Объекта оценки.</p>
<b>Оценщик<sup>3</sup>:</b>	<p>Садовский Олег Викторович, оценщик, действительный член саморегулируемой организации оценщиков Некоммерческого партнерства СРО «Деловой Союз Оценщиков». Место нахождения: 119180, г. Москва, ул. Большая Якиманка, д. 31, офис 322, тел. (499) 230-04-50. Диплом Государственной академии профессиональной переподготовки и повышения квалификации руководящих работников и специалистов инвестиционной сферы на ведение профессиональной деятельности в сфере оценки №11365, 23 августа 2006 года. Стаж оценочной деятельности с 2006 года. Квалификационный аттестат в области оценочной деятельности №042745-1 от 02.08.2024 г по направлению «Оценка недвижимости». Срок действия до 02.08.2027 г. Квалификационный аттестат в области оценочной деятельности №042757-2 от 02.08.2024 г по направлению «Оценка движимого имущества». Срок действия до 02.08.2027 г. Квалификационный аттестат в области оценочной деятельности №038662-3 от 13.06.2024 г по направлению «Оценка движимого имущества». Срок действия до 13.06.2027 г. Местонахождение и контакты: соответствуют местоположению и контактам Исполнителя. Степень участия в оценке: - сбор информации об объекте оценки; - анализ рынка объекта оценки; - расчет стоимости объекта оценки; - формирование отчёта об оценке.</p>
<b>Сведения о страховом полисе Оценщика:</b>	<p>Полис обязательного страхования ответственности оценщика СПАО «Ингосстрах» №433-118782/24 от 23 июля 2024 года. Срок действия с 20 августа 2024 года по 19 августа 2025 года. Лимит ответственности 30 000 000 рублей.</p>

<sup>3</sup> Заключил трудовой договор №1 от 17.07.2008 г с Исполнителем, местонахождение и контактный телефон соответствует местонахождению и контактному телефону Исполнителя.

**Привлекаемые организации, эксперты и специалисты:** В рамках подготовки настоящего Отчета иные организации, эксперты и специалисты не привлекались.

## 1.5. Основные факты и выводы

**Основание для проведения оценщиком оценки Объекта оценки:** Договор об оценке имущества, составляющего Закрытый рентный паевой инвестиционный фонд «Капитальные вложения» от «14» января 2019 года №007-ДО/19 и Задание на оценку №06 от 20 января 2025 года.

1 053 шт. земельных участков сельскохозяйственного назначения, разрешенное использование - для сельскохозяйственного производства:

Регион расположения	Количество участков, шт.	Площадь участков, га
Пензенская область	1 014	140 742
Саратовская область	38	4 234
Алтайский край	1	182
<b>Итого:</b>	<b>1 053</b>	<b>145 157,97</b>

**Общая информация, идентифицирующая Объект оценки:**

Полный перечень оцениваемых объектов с указанием информации, достаточной для их идентификации, приведен в Таблице 2.1 настоящего Отчета.

**Результат справедливой стоимости, полученный при применении сравнительного подхода (НДС не облагается) для Объекта оценки:** 5 878 360 800 (Пять миллиардов восемьсот семьдесят восемь миллионов триста шестьдесят тысяч восемьсот) рублей.  
Пообъектно результат приведен в Таблице 5.5 настоящего Отчета.

**Результат справедливой стоимости, полученный при применении затратного подхода (НДС не облагается) для Объекта оценки:** Обоснованно не применялся.

**Результат справедливой стоимости, полученный при применении доходного подхода (НДС не облагается) для Объекта оценки:** Обоснованно не применялся.

**Итоговая величина справедливой стоимости объекта оценки (НДС не облагается):** 5 878 360 800 (Пять миллиардов восемьсот семьдесят восемь миллионов триста шестьдесят тысяч восемьсот) рублей.  
Пообъектно результат приведен в Таблице 7.1 настоящего Отчета.

**Ограничения и пределы применения полученной итоговой стоимости:** Результат оценки достоверен только для предполагаемого использования результатов оценки с учетом допущений и ограничений, приведенных в разделе 1.3 настоящего Отчета.

**Номер и дата составления отчета:** №007-ДО/25/6 от 21.01.2025 г.

Оценщик

**О.В. Садовский**

## 2. ОПИСАНИЕ ОБЪЕКТА ОЦЕНКИ

### 2.1. Перечень документов, устанавливающих характеристики Объекта оценки

При проведении работ по определению стоимости Объекта оценки, Оценщик использовал информацию, содержащую количественные и качественные характеристики имущества, предоставленную Заказчиком в виде копий документов на бумажных и/или электронных носителях (копии представлены в Приложении к Отчету):

- Выписки из ЕГРН.
- Договоры аренды.

Помимо информации, предоставленной Заказчиком оценки, Оценщик основывался и на иных данных, полученных им из общедоступных источников информации, а также в ходе собственных исследований.

### 2.2. Перечень использованных при проведении оценки Объекта оценки данных с указанием источников их получения

При подготовке данного Отчёта Оценщиком были использованы следующие материалы:

#### Нормативные акты:

1. Гражданский кодекс Российской Федерации. С постатейным приложением материалов практики КС РФ, ВС РФ, ВАС РФ / Сост. Д. В. Мурзин. – 3-е изд-е перераб. И доп. – М.: Издательство НОРМА, 2003. – 1 024 с.
2. Федеральный закон от 29.07.98 г. №135-ФЗ «Об оценочной деятельности в Российской Федерации».

#### Стандарты оценки:

3. Приказ Министерства экономического развития и торговли Российской Федерации (Минэкономразвития России) от 20 мая 2015 г. N 297 г. Москва «Об утверждении федерального стандарта оценки «Общие понятия оценки, подходы к оценке и требования к проведению оценки (ФСО № 1)».
4. Приказ Министерства экономического развития и торговли Российской Федерации (Минэкономразвития России) от 20 мая 2015 г. N 298 г. Москва «Об утверждении федерального стандарта оценки «Цель оценки и виды стоимости (ФСО №2)».
5. Приказ Министерства экономического развития и торговли Российской Федерации (Минэкономразвития России) от 20 мая 2015 г. N 299 г. Москва «Об утверждении федерального стандарта оценки «Требования к отчету об оценке (ФСО №3)».
6. Приказ Министерства экономического развития Российской Федерации (Минэкономразвития России) от 25 сентября 2014 г № 611 «Об утверждении федерального стандарта оценки «Оценка недвижимости (ФСО №7)».
7. Стандарты СРО «Деловой Союз Оценщиков».
8. Международные стандарты оценки МСО 2011 Международного совета по стандартам оценки (МССО).

9. Международный стандарт финансовой отчетности (IFRS) 13 «Оценка справедливой стоимости».

*Научная литература:*

10. Оценка недвижимости: Учебник / Под. Ред. А.Г. Грязновой, М.А. Федотовой. – М.: Финансы и статистика, 2005.

11. Оценка стоимости земельных участков: Учебное пособие / В.И. Петров; под. ред. М.А. Федотовой. – 3-е изд. перераб. и доп. – М.: КНОРУС, 2010.

12. Фридман Д., Ордуэй Н. Анализ и оценка приносящей доход недвижимости. - М, 1995.

13. Шевчук Д. А. Оценка недвижимости и управление собственностью. – Ростов – на- Дону: Феникс, 2007.

14. Севостьянов А. В. Экономическая оценка недвижимости и инвестиций. М.: Академия, 2008.

15. Основы оценки стоимости недвижимости. М.: Международная академия оценки и консалтинга, 2004.

*Информационные Интернет-ресурсы:*

16. Портал недвижимости – <https://agroserver.ru>

17. Портал недвижимости - <https://www.avito.ru> и др.

*Документы, предоставленные Заказчиком:*

См. раздел 2.1. настоящего Отчета.

### **2.3. Осмотр Объекта оценки**

В рамках настоящего Отчета осмотр и фотофиксация Объектов оценки не производились, Оценщик использовал информацию со спутниковых карт. Данный факт, по мнению Оценщика, не влияет на итоговый результат стоимости, при использовании предположения о том, что земельные участки используются или могут использоваться согласно текущему назначению.

### **2.4. Характеристика имущественных прав на Объект оценки**

Объект оценки принадлежит на праве собственности - общая долевая собственность - владельцам инвестиционных паев Закрытого рентного паевого инвестиционного фонда «Капитальные вложения», данные о которых устанавливаются на основании данных лицевых счетов владельцев инвестиционных паев в реестре владельцев инвестиционных паев и счетов депо владельцев инвестиционных паев.

Информация об имущественных правах, их реквизитах и ограничениях (обременениях) приведена в таблице ниже.

В рамках настоящего Отчета, учитывая цель оценки, а также факт того, что Оценщик не обладает документально подтвержденными имущественными правами третьих лиц в отношении оцениваемых объектов недвижимости, ограничений в использовании и обременений, а также экологического загрязнения и отсутствия в Задании на оценку иных сведений, согласно ФСО №7 - стоимость оцениваемых объектов определяется Оценщиком исходя из предположения об отсутствии таких прав, ограничений в использовании, обременений и загрязнений.















































Кадастровый номер	Район	Адреса объектов оценки	Выписка ЕГРН	Обременения	Площадь участка, кв.м.
58:12:7401001:39	Колышлейский	расположенного за пределами участка, адрес ориентира: Пензенская область, Колышлейский район, с.Березовка, ул.Первомайская, д.9 Участок находится примерно в 710 м по направлению на северо-запад от ориентира жилой дом, расположенного за пределами участка, адрес ориентира: Пензенская область, Колышлейский район, с.Березовка, ул.Первомайская, д.9	Выписка из Единого государственного реестра недвижимости об объекте недвижимости от 25.03.2019 № 99/2019/252647515	компания "Навигатор", ИНН: 7725206241 с 26.01.2006 по 30.12.2020 Аренда, Общество с ограниченной ответственностью "Голд Агро", ИНН: 5834026990 до 30.12.2020 Доверительное управление Общество с ограниченной ответственностью "Управляющая компания "Навигатор", ИНН: 7725206241 с 26.01.2006 по 30.12.2020 Аренда, Общество с ограниченной ответственностью "Голд Агро", ИНН: 5834026990 до 30.12.2020	1 114 549
58:12:7003005:47	Колышлейский	Участок находится примерно в 7990 м по направлению на северо-запад от ориентира жилой дом, расположенного за пределами участка, адрес ориентира: Пензенская область, Колышлейский район, с.Березовка, ул.Первомайская, д.9	Выписка из Единого государственного реестра недвижимости об объекте недвижимости от 25.03.2019 № 99/2019/252648355	Доверительное управление Общество с ограниченной ответственностью "Управляющая компания "Навигатор", ИНН: 7725206241 с 26.01.2006 по 30.12.2020 Аренда, Общество с ограниченной ответственностью "Голд Агро", ИНН: 5834026990 до 30.12.2020	933 012
58:12:7003005:45	Колышлейский	Участок находится примерно в 6410 м по направлению на северо-запад от ориентира жилой дом, расположенного за пределами участка, адрес ориентира: Пензенская область, Колышлейский район, с.Березовка, ул.Первомайская, д.9	Выписка из Единого государственного реестра недвижимости об объекте недвижимости от 25.03.2019 № 99/2019/252648293	Доверительное управление Общество с ограниченной ответственностью "Управляющая компания "Навигатор", ИНН: 7725206241 с 26.01.2006 по 30.12.2020 Аренда, Общество с ограниченной ответственностью "Голд Агро", ИНН: 5834026990 до 30.12.2020	1 149 291
58:12:7401001:32	Колышлейский	Участок находится примерно в 2430 м по направлению на северо-восток от ориентира жилой дом, расположенного за пределами участка, адрес ориентира: Пензенская область, Колышлейский район, с.Березовка, ул.Первомайская, д.9	Выписка из Единого государственного реестра недвижимости об объекте недвижимости от 25.03.2019 № 99/2019/252647462	Доверительное управление Общество с ограниченной ответственностью "Управляющая компания "Навигатор", ИНН: 7725206241 с 26.01.2006 по 30.12.2020 Аренда, Общество с ограниченной ответственностью "Голд Агро", ИНН: 5834026990 до 30.12.2020	1 106 664
58:12:7202005:199	Колышлейский	Участок находится примерно в 1580 м по направлению на северо-восток от ориентира жилой дом, расположенного за пределами участка, адрес ориентира: Пензенская область, Колышлейский район, с.Березовка, ул.Первомайская, д.9	Выписка из Единого государственного реестра недвижимости об объекте недвижимости от 25.03.2019 № 99/2019/252648005	Доверительное управление Общество с ограниченной ответственностью "Управляющая компания "Навигатор", ИНН: 7725206241 с 26.01.2006 по 30.12.2020 Аренда, Общество с ограниченной ответственностью "Голд Агро", ИНН: 5834026990 до 30.12.2020	1 018 274
58:12:7202001:134	Колышлейский	Участок находится примерно в 3120 м по направлению на северо-восток от ориентира жилой дом, расположенного за пределами участка, адрес ориентира: Пензенская область, Колышлейский район, с.Березовка, ул.Первомайская, д.9	Выписка из Единого государственного реестра недвижимости об объекте недвижимости от 25.03.2019 № 99/2019/252647754	Доверительное управление Общество с ограниченной ответственностью "Управляющая компания "Навигатор", ИНН: 7725206241 с 26.01.2006 по 30.12.2020 Аренда, Общество с ограниченной ответственностью "Голд Агро", ИНН: 5834026990 до 30.12.2020	41 431
58:17:0060105:29	Малосердобинский	местонахождение установлено относительно ориентира, расположенного за пределами участка. Ориентир здание администрации Дружяевского сельсовета. Участок находится примерно в 4500 м. от ориентира по направлению на юг. Почтовый адрес ориентира: Пензенская область, Малосердобинский район, Старославкинский с/с, с. Дружяевка, ул. Молодежная, д. 35/1, из земель АО "Дружяевка"	Выписка из Единого государственного реестра недвижимости об объекте недвижимости от 25.03.2019 № 99/2019/252647705	Доверительное управление Общество с ограниченной ответственностью "Управляющая компания "Навигатор", ИНН: 7725206241 с 26.01.2006 по 30.12.2020 Аренда, Общество с ограниченной ответственностью "Голд Агро", ИНН: 5834026990 до 30.12.2020	987 000
58:17:0130202:43	Малосердобинский	местонахождение установлено относительно ориентира, расположенного за пределами участка. Ориентир здание администрации Дружяевского сельсовета. Участок находится примерно в 3700 м. от ориентира по направлению на юг. Почтовый адрес ориентира: Пензенская область, Малосердобинский район, Старославкинский с/с, с. Дружяевка, ул. Молодежная, дом 35/1, из земель АО "Дружяевка"	Выписка из Единого государственного реестра недвижимости об объекте недвижимости от 25.03.2019 № 99/2019/252648031	Доверительное управление Общество с ограниченной ответственностью "Управляющая компания "Навигатор", ИНН: 7725206241 с 26.01.2006 по 30.12.2020 Аренда, Общество с ограниченной ответственностью "Агро Платинум", ИНН: 5822003540 до 30.12.2020	795 000
58:17:0060301:75	Малосердобинский	местонахождение установлено относительно ориентира, расположенного за пределами участка. Ориентир жилой дом. Участок находится примерно в 6650 м. от ориентира по направлению на юго-восток. Почтовый адрес ориентира: Пензенская область, Малосердобинский район, Ключевский с/с, с. Ключи, ул. Медовая, д. 18-а	Выписка из Единого государственного реестра недвижимости об объекте недвижимости от 25.03.2019 № 99/2019/252649291	Доверительное управление Общество с ограниченной ответственностью "Управляющая компания "Навигатор", ИНН: 7725206241 с 26.01.2006 по 30.12.2020 Аренда, Общество с ограниченной ответственностью "Агро Платинум", ИНН: 5822003540 до 30.12.2020	2 317 000
58:17:0060301:76	Малосердобинский	местонахождение установлено относительно ориентира, расположенного за пределами	Выписка из Единого государственного реестра недвижимости об объекте недвижимости от 25.03.2019 № 99/2019/252649083	Доверительное управление Общество с ограниченной ответственностью "Управляющая	168 000

Кадастровый номер	Район	Адреса объектов оценки	Выписка ЕГРН	Обременения	Площадь участка, кв. м.
		участка. Ориентир жилой дом. Участок находится примерно в 6360 м. от ориентира по направлению на юго-восток. Почтовый адрес ориентира: Пензенская область, Малосердобинский район, Ключевский с/с, с. Ключи, ул. Медовая, д. 18-а		компания "Навигатор", ИНН: 7725206241 с 26.01.2006 по 30.12.2020 Аренда, Общество с ограниченной ответственностью "Агро Платинум", ИНН: 5822003540 до 30.12.2020	
58:17:0060401:58	Малосердобинский	Местонахождение установлено относительно ориентира, расположенного за пределами участка. Ориентир жилой дом. Участок находится примерно в 4550 м. от ориентира по направлению на восток. Почтовый адрес ориентира: Пензенская область, Малосердобинский район, Ключевский с/с, с. Ключи, ул. Медовая, дом. 18-а	Выписка из Единого государственного реестра недвижимости об объекте недвижимости от 25.03.2019 № 99/2019/252648666	Доверительное управление Общество с ограниченной ответственностью "Управляющая компания "Навигатор", ИНН: 7725206241 с 26.01.2006 по 30.12.2020 Аренда, Общество с ограниченной ответственностью "Агро Платинум", ИНН: 5822003540 до 30.12.2020	770 000
58:17:0060401:60	Малосердобинский	местонахождение установлено относительно ориентира, расположенного за пределами участка. Ориентир жилой дом. Участок находится примерно в 6120 м. от ориентира по направлению на северо-восток. Почтовый адрес ориентира: Пензенская область, Малосердобинский район, Ключевский с/с, с. Ключи, ул. Медовая, д. 18-а	Выписка из Единого государственного реестра недвижимости об объекте недвижимости от 25.03.2019 № 99/2019/252649805	Доверительное управление Общество с ограниченной ответственностью "Управляющая компания "Навигатор", ИНН: 7725206241 с 26.01.2006 по 30.12.2020 Аренда, Общество с ограниченной ответственностью "Агро Платинум", ИНН: 5822003540 до 30.12.2020	546 000
58:17:0060104:24	Малосердобинский	местонахождение установлено относительно ориентира, расположенного за пределами участка. Ориентир здание администрации Дружавского сельсовета. Участок находится примерно в 4950 м. от ориентира по направлению на восток. Почтовый адрес ориентира: Пензенская область, Малосердобинский район, Старославкинский с/с, с. Старое Славкино, ул. Молодежная, д. 2, из земель СПК "Славкинский"	Выписка из Единого государственного реестра недвижимости об объекте недвижимости от 25.03.2019 № 99/2019/252649163	Доверительное управление Общество с ограниченной ответственностью "Управляющая компания "Навигатор", ИНН: 7725206241 с 26.01.2006 по 30.12.2020 Аренда, Общество с ограниченной ответственностью "Агро Платинум", ИНН: 5822003540 до 30.12.2020	2 281 300
58:17:0060105:30	Малосердобинский	местонахождение установлено относительно ориентира, расположенного за пределами участка. Ориентир здание администрации Дружавского сельсовета. Участок находится примерно в 940 м. от ориентира по направлению на юг. Почтовый адрес ориентира: Пензенская область, Малосердобинский район, Старославкинский с/с, с. Дружаевка, ул. Молодежная, д. 35/1, из земель АО "Дружаевка"	Выписка из Единого государственного реестра недвижимости об объекте недвижимости от 25.03.2019 № 99/2019/252649403	Доверительное управление Общество с ограниченной ответственностью "Управляющая компания "Навигатор", ИНН: 7725206241 с 26.01.2006 по 30.12.2020 Аренда, Общество с ограниченной ответственностью "Агро Платинум", ИНН: 5822003540 до 30.12.2020	345 000
58:17:0060401:59	Малосердобинский	местонахождение установлено относительно ориентира, расположенного за пределами участка. Ориентир жилой дом. Участок находится примерно в 5270 м. от ориентира по направлению на северо-восток. Почтовый адрес ориентира: Пензенская область, Малосердобинский район, Ключевский с/с, с. Ключи, ул. Медовая, д. 18-а	Выписка из Единого государственного реестра недвижимости об объекте недвижимости от 25.03.2019 № 99/2019/252650343	Доверительное управление Общество с ограниченной ответственностью "Управляющая компания "Навигатор", ИНН: 7725206241 с 26.01.2006 по 30.12.2020 Аренда, Общество с ограниченной ответственностью "Агро Платинум", ИНН: 5822003540 до 30.12.2020	535 000
58:17:0060401:57	Малосердобинский	местонахождение установлено относительно ориентира, расположенного за пределами участка. Ориентир жилой дом. Участок находится примерно в 4700 м. от ориентира по направлению на северо-восток. Почтовый адрес ориентира: Пензенская область, Малосердобинский район, Ключевский с/с, с. Ключи, ул. Медовая, д. 18-а	Выписка из Единого государственного реестра недвижимости об объекте недвижимости от 25.03.2019 № 99/2019/252648688	Доверительное управление Общество с ограниченной ответственностью "Управляющая компания "Навигатор", ИНН: 7725206241 с 26.01.2006 по 30.12.2020 Аренда, Общество с ограниченной ответственностью "Агро Платинум", ИНН: 5822003540 до 30.12.2020	695 000
58:17:0000000:101	Малосердобинский	Пензенская область, р-н Малосердобинский, примерно в 3,7 км по направлению на северо-запад от с. Чунаки	Выписка из Единого государственного реестра недвижимости об объекте недвижимости от 25.03.2019 № 99/2019/252649330	Доверительное управление Общество с ограниченной ответственностью "Управляющая компания "Навигатор", ИНН: 7725206241 с 26.01.2006 по 30.12.2020 Аренда, Общество с ограниченной ответственностью "Агро Платинум", ИНН: 5822003540 до 30.12.2020	13 200 000
58:17:0010501:9	Малосердобинский	Участок находится примерно в 5500 м по направлению на запад от ориентира школа, расположенного за пределами участка, адрес ориентира: р-н Малосердобинский, с. Новое Демкино, ул. Звездная, д.23	Выписка из Единого государственного реестра недвижимости об объекте недвижимости от 25.03.2019 № 99/2019/252648948	Доверительное управление Общество с ограниченной ответственностью "Управляющая компания "Навигатор", ИНН: 7725206241 с 26.01.2006 по 30.12.2020 Аренда, Общество с ограниченной ответственностью "Агро Платинум", ИНН: 5822003540 до 30.12.2020	3 007 423
58:17:0010201:8	Малосердобинский	Участок находится примерно в 8800 м по направлению на северо-запад от ориентира строение, расположенного за пределами участка,	Выписка из Единого государственного реестра недвижимости об объекте недвижимости от 25.03.2019 № 99/2019/252649245	Доверительное управление Общество с ограниченной ответственностью "Управляющая компания "Навигатор", ИНН: 7725206241 с 26.01.2006 по 30.12.2020	7 822 387



Кадастровый номер	Район	Адреса объектов оценки	Выписка ЕГРН	Обременения	Площадь участка, кв.м.
58:17:0130101:8	Малосердобинский	Малосердобинский район, с. Дружаевка, ул. Набережная, 14 а. Участок находится примерно в 2400 м по направлению на северо-восток от ориентира школа, расположенного за пределами участка, адрес ориентира: р-н Малосердобинский, с. Новое Демкино, ул. Звездная, д.23	Выписка из Единого государственного реестра недвижимости об объекте недвижимости от 25.03.2019 № 99/2019/252649620	7729719653;Общество с ограниченной ответственностью " Агро Платинум", ИНН: 5822003540 по 30.12.2020 Доверительное управление Общество с ограниченной ответственностью "Управляющая компания "Навигатор", ИНН: 7725206241 с 26.01.2006 по 30.12.2020 Аренда, Общество с ограниченной ответственностью "Агро Платинум", ИНН: 5822003540 до 30.12.2020	321 363
58:17:0010101:16	Малосердобинский	Участок находится примерно в 103000 м по направлению на запад от ориентира строение, расположенного за пределами участка, адрес ориентира: Пензенская область, Малосердобинский район, с. Дружаевка, ул. Набережная, 14 а.	Выписка из Единого государственного реестра недвижимости об объекте недвижимости от 25.03.2019 № 99/2019/252649858	Доверительное управление Общество с ограниченной ответственностью "Управляющая компания "Навигатор", ИНН: 7725206241 с 26.01.2006 по 30.12.2020 Аренда, Общество с ограниченной ответственностью "Агро Платинум", ИНН: 5822003540 до 30.12.2020	884 322
58:17:0000000:232	Малосердобинский	обл. Пензенская, р-н Малосердобинский, с. Дружаевка, ул. Набережная, д. 14а	Выписка из Единого государственного реестра недвижимости об объекте недвижимости от 25.03.2019 № 99/2019/252650367	Доверительное управление Общество с ограниченной ответственностью "Управляющая компания "Навигатор", ИНН: 7725206241 с 26.01.2006 по 30.12.2020 Аренда, Общество с ограниченной ответственностью "Агро Платинум", ИНН: 5822003540 до 30.12.2020	7 734 183
58:03:0000000:43	Бековский	Пензенская область, Бековский район, местоположение установлено относительно ориентира АО "Яковлевское"	Выписка из Единого государственного реестра недвижимости об объекте недвижимости от 25.03.2019 № 99/2019/252649283	Доверительное управление Общество с ограниченной ответственностью "Управляющая компания "Навигатор", ИНН: 7725206241 с 26.01.2006 по 30.12.2020 Аренда,Общество с ограниченной ответственностью "БековоАгро", ИНН: 5808005369 до 30.12.2020	42 298 000
58:03:0000000:48	Бековский	Пензенская область, Бековский район, местоположение установлено относительно ориентира АО "Мачинское"	Выписка из Единого государственного реестра недвижимости об объекте недвижимости от 25.03.2019 № 99/2019/252649127	Доверительное управление Общество с ограниченной ответственностью "Управляющая компания "Навигатор", ИНН: 7725206241 с 26.01.2006 по 30.12.2020 Аренда,Общество с ограниченной ответственностью "БековоАгро", ИНН: 5808005369 до 30.12.2020	17 808 000
58:03:0000000:46	Бековский	Пензенская область, Бековский район, местоположение установлено относительно ориентира АО "Александровское", расположенного в границах участка	Выписка из Единого государственного реестра недвижимости об объекте недвижимости от 25.03.2019 № 99/2019/252649186	Доверительное управление Общество с ограниченной ответственностью "Управляющая компания "Навигатор", ИНН: 7725206241 с 26.01.2006 по 30.12.2020 Аренда,Общество с ограниченной ответственностью "БековоАгро", ИНН: 5808005369 до 30.12.2020	8 103 000
58:17:0000000:42	Малосердобинский	Пензенская область, Малосердобинский район, в 1700 м по направлению на восток от с. Малая Сердоба	Выписка из Единого государственного реестра недвижимости об объекте недвижимости от 25.03.2019 № 99/2019/252648770	Доверительное управление Общество с ограниченной ответственностью "Управляющая компания "Навигатор", ИНН: 7725206241 с 26.01.2006 по 30.12.2020 Аренда,Общество с ограниченной ответственностью "БековоАгро", ИНН: 5808005369 до 30.12.2020	6 891 600
58:03:0000000:73	Бековский	Пензенская область, Бековский район, местоположение установлено относительно ориентира Бековский район, АО "Яковлевское", расположенного в границах участка	Выписка из Единого государственного реестра недвижимости об объекте недвижимости от 25.03.2019 № 99/2019/252650288	Доверительное управление Общество с ограниченной ответственностью "Управляющая компания "Навигатор", ИНН: 7725206241 с 26.01.2006 по 30.12.2020 Аренда,Общество с ограниченной ответственностью "БековоАгро", ИНН: 5808005369 до 30.12.2020	900 000
58:03:0000000:68	Бековский	Пензенская область, Бековский район, установлено относительно ориентира Бековский район, АО "Гранки", расположенного в границах участка	Выписка из Единого государственного реестра недвижимости об объекте недвижимости от 25.03.2019 № 99/2019/252648989	Доверительное управление Общество с ограниченной ответственностью "Управляющая компания "Навигатор", ИНН: 7725206241 с 26.01.2006 по 30.12.2020 Аренда,Общество с ограниченной ответственностью "БековоАгро", ИНН: 5808005369 до 30.12.2020	18 467 900
58:03:0000000:55	Бековский	Пензенская область, Бековский район, местоположение установлено относительно ориентира Бековский район, СПК "Ивановский", расположенного в границах участка	Выписка из Единого государственного реестра недвижимости об объекте недвижимости от 25.03.2019 № 99/2019/252650273	Доверительное управление Общество с ограниченной ответственностью "Управляющая компания "Навигатор", ИНН: 7725206241 с 26.01.2006 по 30.12.2020 Аренда,Общество с ограниченной ответственностью "БековоАгро", ИНН: 5808005369 до 30.12.2020	25 160 200
58:03:0000000:53	Бековский	Пензенская область, Бековский район, установлено относительно ориентира Бековский район, СПК "Никольский", расположенного в границах участка	Выписка из Единого государственного реестра недвижимости об объекте недвижимости от 25.03.2019 № 99/2019/252650243	Доверительное управление Общество с ограниченной ответственностью "Управляющая компания "Навигатор", ИНН: 7725206241 с 26.01.2006 по 30.12.2020 Аренда,Общество с ограниченной ответственностью "БековоАгро", ИНН: 5808005369 до 30.12.2020	16 021 000
58:17:0000000:56	Малосердобинский	Участок находится примерно в 6600 м по направлению на юг от ориентира: Пензенская область, Малосердобинский район, Саполовская сельская администрация, с. Сапола, расположенного за пределами участка.	Выписка из Единого государственного реестра недвижимости об объекте недвижимости от 25.03.2019 № 99/2019/252650108	Доверительное управление Общество с ограниченной ответственностью "Управляющая компания "Навигатор", ИНН: 7725206241 с 26.01.2006 по 30.12.2020 Аренда,Общество с ограниченной ответственностью "БековоАгро", ИНН: 5808005369 до 30.12.2020	3 710 100

Кадастровый номер	Район	Адреса объектов оценки	Выписка ЕГРН	Обременения	Площадь участка, кв.м.
58:03:0000000:87	Бековский	Пензенская обл., Бековский район, с/с Пишинский, в границах плана АО "Пишинское"	Выписка из Единого государственного реестра недвижимости об объекте недвижимости от 25.03.2019 № 99/2019/252650858	Доверительное управление Общество с ограниченной ответственностью "Управляющая компания "Навигатор", ИНН: 7725206241 с 26.01.2006 по 30.12.2020 Аренда, Общество с ограниченной ответственностью "Терра", ИНН: 7729719653; Общество с ограниченной ответственностью "Агро Платинум", ИНН: 5822003540 по 30.12.2020	6 800 000
58:03:0000000:76	Бековский	Пензенская область, Бековский район, местоположение установлено относительно ориентира Бековский район, СПК "Никольский", расположенного в границах участка	Выписка из Единого государственного реестра недвижимости об объекте недвижимости от 25.03.2019 № 99/2019/252649661	Доверительное управление Общество с ограниченной ответственностью "Управляющая компания "Навигатор", ИНН: 7725206241 с 26.01.2006 по 30.12.2020 Аренда, Общество с ограниченной ответственностью "БековоАгро", ИНН: 5808005369 до 30.12.2020	1 184 000
58:17:0190302:18	Малосердобинский	Участок находится примерно в 4500 м по направлению на юг от ориентира здание, расположенного за пределами участка, адрес ориентира: Пензенская область, Малосердобинский район, с/с Топловский с.Топлое, ул.Зажигина, д.1	Выписка из Единого государственного реестра недвижимости об объекте недвижимости от 25.03.2019 № 99/2019/252648899	Доверительное управление Общество с ограниченной ответственностью "Управляющая компания "Навигатор", ИНН: 7725206241 с 26.01.2006 по 30.12.2020 Аренда, Общество с ограниченной ответственностью "Агро Платинум", ИНН: 5822003540 до 30.12.2020	266 064
58:17:0190302:19	Малосердобинский	Участок находится примерно в 2000 м по направлению на северо-запад от ориентира здание, расположенного за пределами участка, адрес ориентира: Пензенская область, Малосердобинский район, с/с Топловский с.Топлое, ул.Зажигина, д.1	Выписка из Единого государственного реестра недвижимости об объекте недвижимости от 25.03.2019 № 99/2019/252655010	Доверительное управление Общество с ограниченной ответственностью "Управляющая компания "Навигатор", ИНН: 7725206241 с 26.01.2006 по 30.12.2020 Аренда, Общество с ограниченной ответственностью "Агро Платинум", ИНН: 5822003540 до 30.12.2020	4 112 924
58:17:0190302:16	Малосердобинский	Участок находится примерно в 1500 м по направлению на запад от ориентира здание, расположенного за пределами участка, адрес ориентира: Пензенская область, Малосердобинский район, с/с Топловский с.Топлое, ул.Зажигина, д.1	Выписка из Единого государственного реестра недвижимости об объекте недвижимости от 25.03.2019 № 99/2019/252655565	Доверительное управление Общество с ограниченной ответственностью "Управляющая компания "Навигатор", ИНН: 7725206241 с 26.01.2006 по 30.12.2020 Аренда, Общество с ограниченной ответственностью "Агро Платинум", ИНН: 5822003540 до 30.12.2020	2 994 695
58:17:0190302:15	Малосердобинский	Участок находится примерно в 2000 м по направлению на юго-запад от ориентира здание, расположенного за пределами участка, адрес ориентира: Пензенская область, Малосердобинский район, с/с Топловский с.Топлое, ул.Зажигина, д.1	Выписка из Единого государственного реестра недвижимости об объекте недвижимости от 25.03.2019 № 99/2019/252655593	Доверительное управление Общество с ограниченной ответственностью "Управляющая компания "Навигатор", ИНН: 7725206241 с 26.01.2006 по 30.12.2020 Аренда, Общество с ограниченной ответственностью "Агро Платинум", ИНН: 5822003540 до 30.12.2020	3 885 151
58:17:0190302:17	Малосердобинский	Участок находится примерно в 2500 м по направлению на юго-запад от ориентира здание, расположенного за пределами участка, адрес ориентира: Пензенская область, Малосердобинский район, с/с Топловский с.Топлое, ул.Зажигина, д.1	Выписка из Единого государственного реестра недвижимости об объекте недвижимости от 25.03.2019 № 99/2019/252654938	Доверительное управление Общество с ограниченной ответственностью "Управляющая компания "Навигатор", ИНН: 7725206241 с 26.01.2006 по 30.12.2020 Аренда, Общество с ограниченной ответственностью "Агро Платинум", ИНН: 5822003540 до 30.12.2020	337 710
58:17:0190402:29	Малосердобинский	Участок находится примерно в 5000 м по направлению на юг от ориентира здание, расположенного за пределами участка, адрес ориентира: Пензенская область, Малосердобинский район, с/с Топловский с.Топлое, ул.Зажигина, д.1	Выписка из Единого государственного реестра недвижимости об объекте недвижимости от 25.03.2019 № 99/2019/252655555	Доверительное управление Общество с ограниченной ответственностью "Управляющая компания "Навигатор", ИНН: 7725206241 с 26.01.2006 по 30.12.2020 Аренда, Общество с ограниченной ответственностью "Агро Платинум", ИНН: 5822003540 до 30.12.2020	66 456
58:17:0000000:52	Малосердобинский	Пензенская область, Малосердобинский район, в 10,4 км по направлению на юг от ориентира СПК им.Ворошилова, расположенного за пределами участка	Выписка из Единого государственного реестра недвижимости об объекте недвижимости от 26.03.2019 № 99/2019/252737851	Доверительное управление Общество с ограниченной ответственностью "Управляющая компания "Навигатор", ИНН: 7725206241 с 26.01.2006 по 30.12.2020 Аренда, Общество с ограниченной ответственностью "Агро Платинум", ИНН: 5822003540 до 30.12.2020	507 000
58:25:0050102:139	Сердобский	Пензенская область, Сердобский район, с.Кирово, ул. Новая, д.2, 1250 м по направлению на северо-восток	Выписка из Единого государственного реестра недвижимости об объекте недвижимости от 25.03.2019 № 99/2019/252655097	Доверительное управление Общество с ограниченной ответственностью "Управляющая компания "Навигатор", ИНН: 7725206241 с 26.01.2006 по 30.12.2020 Аренда, Общество с ограниченной ответственностью "БековоАгро", ИНН: 5808005369 до 30.12.2020	330 000
58:17:0060301:74	Малосердобинский	Участок находится примерно 6600 м по направлению на север от ориентира здание, расположенное за пределами участка, адрес ориентира: Пензенская область, Малосердобинский район, с/с Майский, с. Чунаки, ул.Центральная, 54-2	Выписка из Единого государственного реестра недвижимости об объекте недвижимости от 25.03.2019 № 99/2019/252653628	Доверительное управление Общество с ограниченной ответственностью "Управляющая компания "Навигатор", ИНН: 7725206241 с 26.01.2006 по 30.12.2020 Аренда, Общество с ограниченной ответственностью "Агро Платинум", ИНН: 5822003540 до 30.12.2020	132 000



Кадастровый номер	Район	Адреса объектов оценки	Выписка ЕГРН	Обременения	Площадь участка, кв.м.
58:17:0060801:102	Малосердобинский	Участок находится примерно 500 м по направлению на северо-восток от ориентира здание, расположенное за пределами участка, адрес ориентира: Пензенская область, Малосердобинский район, с/с Майский, с. Чунаки, ул.Центральная, 54-2	Выписка из Единого государственного реестра недвижимости об объекте недвижимости от 25.03.2019 № 99/2019/252655407	Доверительное управление Общество с ограниченной ответственностью "Управляющая компания "Навигатор", ИНН: 7725206241 с 26.01.2006 по 30.12.2020 Аренда, Общество с ограниченной ответственностью "Агро Платинум", ИНН: 5822003540 до 30.12.2020	264 000
58:17:0060801:99	Малосердобинский	Участок находится примерно 1500 м по направлению на юго-восток от ориентира здание, расположенное за пределами участка, адрес ориентира: Пензенская область, Малосердобинский район, с/с Майский, с. Чунаки, ул.Центральная, 54-2	Выписка из Единого государственного реестра недвижимости об объекте недвижимости от 25.03.2019 № 99/2019/252655649	Доверительное управление Общество с ограниченной ответственностью "Управляющая компания "Навигатор", ИНН: 7725206241 с 26.01.2006 по 30.12.2020 Аренда, Общество с ограниченной ответственностью "Агро Платинум", ИНН: 5822003540 до 30.12.2020	528 000
58:17:0000000:231	Малосердобинский	Участок находится примерно в 1000 м по направлению на запад от ориентира строение, расположенное за пределами участка, адрес ориентира: Пензенская область, Малосердобинский район, с. Дружаевка, ул. Набережная, 14 а.	Выписка из Единого государственного реестра недвижимости об объекте недвижимости от 25.03.2019 № 99/2019/252656495	Доверительное управление Общество с ограниченной ответственностью "Управляющая компания "Навигатор", ИНН: 7725206241 с 26.01.2006 по 30.12.2020 Аренда, Общество с ограниченной ответственностью "Агро Платинум", ИНН: 5822003540 до 30.12.2020	3 457 988
58:17:0010101:15	Малосердобинский	Участок находится примерно в 10200 м по направлению на запад от ориентира строение, расположенное за пределами участка, адрес ориентира: Пензенская область, Малосердобинский район, с. Дружаевка, ул. Набережная, 14 а.	Выписка из Единого государственного реестра недвижимости об объекте недвижимости от 25.03.2019 № 99/2019/252656416	Доверительное управление Общество с ограниченной ответственностью "Управляющая компания "Навигатор", ИНН: 7725206241 с 26.01.2006 по 30.12.2020 Аренда, Общество с ограниченной ответственностью "Агрофирма "Топлое", ИНН: 5822003540	428 591
58:03:3501001:89	Бековский	Пензенская область, Бековский район, Яковлевка с/с, поле №3 второго севооборота	Выписка из Единого государственного реестра недвижимости об объекте недвижимости от 25.03.2019 № 99/2019/252654585	Доверительное управление Общество с ограниченной ответственностью "Управляющая компания "Навигатор", ИНН: 7725206241 с 26.01.2006 по 30.12.2020 Аренда, Общество с ограниченной ответственностью "БековоАгро", ИНН: 5808005369 до 30.12.2020	613 600
58:03:3501001:88	Бековский	Пензенская область, Бековский район, Яковлевка с/с, лощина Красовская	Выписка из Единого государственного реестра недвижимости об объекте недвижимости от 25.03.2019 № 99/2019/252654572	Доверительное управление Общество с ограниченной ответственностью "Управляющая компания "Навигатор", ИНН: 7725206241 с 26.01.2006 по 30.12.2020 Аренда, Общество с ограниченной ответственностью "БековоАгро", ИНН: 5808005369 до 30.12.2020	53 100
58:03:3501001:90	Бековский	Пензенская область, Бековский район, Яковлевка с/с, поле №3 второго севооборота	Выписка из Единого государственного реестра недвижимости об объекте недвижимости от 25.03.2019 № 99/2019/252653206	Доверительное управление Общество с ограниченной ответственностью "Управляющая компания "Навигатор", ИНН: 7725206241 с 26.01.2006 по 30.12.2020 Аренда, Общество с ограниченной ответственностью "БековоАгро", ИНН: 5808005369 до 30.12.2020	282 800
58:03:4001008:29	Бековский	Пензенская область, Бековский район. Участок находится примерно в 1100 м по направлению на юг от ориентира с.Аничкино, расположенного за пределами участка, адрес ориентира: обл. Пензенская, р-н Бековский	Выписка из Единого государственного реестра недвижимости об объекте недвижимости от 25.03.2019 № 99/2019/252651400	Доверительное управление Общество с ограниченной ответственностью "Управляющая компания "Навигатор", ИНН: 7725206241 с 26.01.2006 по 30.12.2020 Аренда, Общество с ограниченной ответственностью "БековоАгро", ИНН: 5808005369 до 30.12.2020	91 000
58:03:4001003:31	Бековский	Пензенская область, Бековский район. Участок находится примерно в 2500 м по направлению на северо-запад от ориентира с.Покровка, расположенного за пределами участка, адрес ориентира: обл. Пензенская, р-н Бековский	Выписка из Единого государственного реестра недвижимости об объекте недвижимости от 25.03.2019 № 99/2019/252654317	Доверительное управление Общество с ограниченной ответственностью "Управляющая компания "Навигатор", ИНН: 7725206241 с 26.01.2006 по 30.12.2020 Аренда, Общество с ограниченной ответственностью "БековоАгро", ИНН: 5808005369 до 30.12.2020	1 014 000
58:03:4001005:47	Бековский	Пензенская область, Бековский район. Участок находится примерно в 1000 м по направлению на юго-восток от ориентира с.Никольское, расположенного за пределами участка, адрес ориентира: Пензенская область, Бековский р-н, Ивановский с/с, поле №5 кормового севооборота	Выписка из Единого государственного реестра недвижимости об объекте недвижимости от 25.03.2019 № 99/2019/252654650	Доверительное управление Общество с ограниченной ответственностью "Управляющая компания "Навигатор", ИНН: 7725206241 с 26.01.2006 по 30.12.2020 Аренда, Общество с ограниченной ответственностью "БековоАгро", ИНН: 5808005369 до 30.12.2020	24 000
58:03:4201003:50	Бековский	Пензенская область, Бековский район. Участок находится примерно в 350 м по направлению на запад от ориентира с.Никольское, расположенного за пределами участка, адрес ориентира: кв.м расположенный по адресу: Пензенская область, Бековский р-н, Ивановский с/с, поле №2 второго севооборота	Выписка из Единого государственного реестра недвижимости об объекте недвижимости от 25.03.2019 № 99/2019/252650988	Доверительное управление Общество с ограниченной ответственностью "Управляющая компания "Навигатор", ИНН: 7725206241 с 26.01.2006 по 30.12.2020 Аренда, Общество с ограниченной ответственностью "БековоАгро", ИНН: 5808005369 до 30.12.2020	272 000
58:03:3501001:83	Бековский	Пензенская область, Бековский район. Участок находится примерно в 350 м по направлению на	Выписка из Единого государственного реестра недвижимости об объекте недвижимости от 25.03.2019 № 99/2019/252654604	Доверительное управление Общество с ограниченной ответственностью "Управляющая	24 000































Кадастровый номер	Район	Адреса объектов оценки	Выписка ЕГРН	Обременения	Площадь участка, кв.м.
58:03:3501001:86	Бековский	Пензенская область, Бековский район, Яковлевка с/с, поле №3 второго севооборота	Выписка из Единого государственного реестра недвижимости об объекте недвижимости от 26.03.2019 № 99/2019/252676938	Доверительное управление Общество с ограниченной ответственностью "Управляющая компания "Навигатор", ИНН: 7725206241 с 26.01.2006 по 30.12.2020 Аренда, Общество с ограниченной ответственностью "БековоАгро", ИНН: 5808005369 до 30.12.2020	199 200
58:03:5201001:37	Бековский	Пензенская область, Бековский район, с.РАЗДОЛЬНОЕ, примерно в 3000 м по направлению на юго-запад от ориентира с.РАЗДОЛЬНОЕ, расположенного за пределами участка	Выписка из Единого государственного реестра недвижимости об объекте недвижимости от 26.03.2019 № 99/2019/252676703	Доверительное управление Общество с ограниченной ответственностью "Управляющая компания "Навигатор", ИНН: 7725206241 с 26.01.2006 по 30.12.2020 Аренда, Общество с ограниченной ответственностью "БековоАгро", ИНН: 5808005369 до 30.12.2020	200 000
58:03:5201001:44	Бековский	Пензенская область, Бековский район, участок находится примерно в 4800 м по направлению на югоаппад от ориентира здание школы, расположенного за пределами участка, адрес ориентира: кв.м расположенный по адресу: Пензенская область, Бековский район, с. Раздольное, ул. Барачная, дом 16	Выписка из Единого государственного реестра недвижимости об объекте недвижимости от 26.03.2019 № 99/2019/252675357	Доверительное управление Общество с ограниченной ответственностью "Управляющая компания "Навигатор", ИНН: 7725206241 с 26.01.2006 по 30.12.2020 Аренда, Общество с ограниченной ответственностью "БековоАгро", ИНН: 5808005369 до 30.12.2020	240 000
58:03:5001001:6	Бековский	Пензенская область, Бековский район, поле №2 Раздольновского отделения совхоза "Колос"	Выписка из Единого государственного реестра недвижимости об объекте недвижимости от 26.03.2019 № 99/2019/252677137	Доверительное управление Общество с ограниченной ответственностью "Управляющая компания "Навигатор", ИНН: 7725206241 с 26.01.2006 по 30.12.2020 Аренда, Общество с ограниченной ответственностью "БековоАгро", ИНН: 5808005369 до 30.12.2020	370 000
58:03:5201001:19	Бековский	Пензенская область, Бековский район, местоположение установлено относительно ориентира Бековский район, расположенного в границах участка	Выписка из Единого государственного реестра недвижимости об объекте недвижимости от 26.03.2019 № 99/2019/252674593	Доверительное управление Общество с ограниченной ответственностью "Управляющая компания "Навигатор", ИНН: 7725206241 с 26.01.2006 по 30.12.2020 Аренда, Общество с ограниченной ответственностью "БековоАгро", ИНН: 5808005369 до 30.12.2020	480 000
58:03:5001001:13	Бековский	Пензенская область, Бековский район, местоположение установлено относительно ориентира Бековский район, расположенного в границах участка	Выписка из Единого государственного реестра недвижимости об объекте недвижимости от 26.03.2019 № 99/2019/252674647	Доверительное управление Общество с ограниченной ответственностью "Управляющая компания "Навигатор", ИНН: 7725206241 с 26.01.2006 по 30.12.2020 Аренда, Общество с ограниченной ответственностью "БековоАгро", ИНН: 5808005369 до 30.12.2020	560 000
58:03:5001001:27	Бековский	Пензенская область, Бековский район, участок находится примерно в 4900 м по направлению на северо-запад от ориентира здание школы, расположенного за пределами участка, адрес ориентира: кв.м расположенный по адресу: Пензенская область, Бековский район, с. Раздольное, ул. Барачная, дом 16	Выписка из Единого государственного реестра недвижимости об объекте недвижимости от 26.03.2019 № 99/2019/252675036	Доверительное управление Общество с ограниченной ответственностью "Управляющая компания "Навигатор", ИНН: 7725206241 с 26.01.2006 по 30.12.2020 Аренда, Общество с ограниченной ответственностью "БековоАгро", ИНН: 5808005369 до 30.12.2020	600 000
58:03:4201004:153	Бековский	Пензенская область, Бековский район, местоположение установлено относительно ориентира АО Гранки, расположенного в границах участка, адрес ориентира: обл. Пензенская, р-н Бековский, полевой севооборот Ивановской бригады, поле №1	Выписка из Единого государственного реестра недвижимости об объекте недвижимости от 26.03.2019 № 99/2019/252675565	Доверительное управление Общество с ограниченной ответственностью "Управляющая компания "Навигатор", ИНН: 7725206241 с 26.01.2006 по 30.12.2020 Аренда, Общество с ограниченной ответственностью "БековоАгро", ИНН: 5808005369 до 30.12.2020	730 000
58:03:4201004:34	Бековский	Пензенская область, Бековский район, местоположение установлено относительно ориентира Бековский р-н, расположенного в границах участка, адрес ориентира: обл. Пензенская, р-н Бековский, полевой севооборот Ивановской бригады, поле №3	Выписка из Единого государственного реестра недвижимости об объекте недвижимости от 26.03.2019 № 99/2019/252674674	Доверительное управление Общество с ограниченной ответственностью "Управляющая компания "Навигатор", ИНН: 7725206241 с 26.01.2006 по 30.12.2020 Аренда, Общество с ограниченной ответственностью "БековоАгро", ИНН: 5808005369 до 30.12.2020	1 000 000
58:03:5201001:43	Бековский	Пензенская область, Бековский район, участок находится примерно в 1000 м по направлению на юго-запад от ориентира здание школы, расположенного за пределами участка, адрес ориентира: р-н Бековский, с. Раздольное, ул. Барачная, дом 16	Выписка из Единого государственного реестра недвижимости об объекте недвижимости от 26.03.2019 № 99/2019/252675422	Доверительное управление Общество с ограниченной ответственностью "Управляющая компания "Навигатор", ИНН: 7725206241 с 26.01.2006 по 30.12.2020 Аренда, Общество с ограниченной ответственностью "БековоАгро", ИНН: 5808005369 до 30.12.2020	1 080 000
58:03:5001001:28	Бековский	Пензенская область, р-н Бековский, примерно в 1500 м по направлению на север от ориентира здание, расположенного за пределами участка, адрес ориентира: Пензенская обл., д. Второе Отделение, ул. Магазиная, дом 4	Выписка из Единого государственного реестра недвижимости об объекте недвижимости от 26.03.2019 № 99/2019/252675128	Доверительное управление Общество с ограниченной ответственностью "Управляющая компания "Навигатор", ИНН: 7725206241 с 26.01.2006 по 30.12.2020 Аренда, Общество с ограниченной ответственностью "БековоАгро", ИНН: 5808005369 до 30.12.2020	1 440 000
58:17:0190201:78	Малосердобинский	участок находится примерно в 0,9 км по направлению на юго-запад от ориентира с.Малая	Выписка из Единого государственного реестра недвижимости об объекте недвижимости от 26.03.2019 № 99/2019/252674884	Доверительное управление Общество с ограниченной ответственностью "Управляющая	3 491















Кадастровый номер	Район	Адреса объектов оценки	Выписка ЕГРН	Обременения	Площадь участка, кв.м.
58:17:0180101:72	Малосердобинский	Участок находится примерно в 3070 м по направлению на юго-запад от ориентира школа, расположенного за пределами участка, адрес ориентира: р-н Малосердобинский, с. Саполга, ул. Советская, д. 2	Выписка из Единого государственного реестра недвижимости об объекте недвижимости от 26.03.2019 № 99/2019/252906070	Аренда, Общество с ограниченной ответственностью "Агро Платинум", ИНН: 5822003540 до 30.12.2020 Доверительное управление Общество с ограниченной ответственностью "Управляющая компания "Навигатор", ИНН: 7725206241 с 26.01.2006 по 30.12.2020 Аренда, Общество с ограниченной ответственностью "Агро Платинум", ИНН: 5822003540 до 30.12.2020	2 912 269
58:17:0150301:34	Малосердобинский	Участок находится примерно в 4,1 км по направлению на юго-запад от ориентира с. Липовка, расположенного за пределами адрес ориентира: р-н Малосердобинский	Выписка из Единого государственного реестра недвижимости об объекте недвижимости от 26.03.2019 № 99/2019/252768210	Доверительное управление Общество с ограниченной ответственностью "Управляющая компания "Навигатор", ИНН: 7725206241 с 26.01.2006 по 30.12.2020 Аренда, Общество с ограниченной ответственностью "Агро Платинум", ИНН: 5822003540 до 30.12.2020	3 876 736
58:17:0150201:8	Малосердобинский	Участок находится примерно в 1,3 км по направлению на юг от ориентира Пензенская область, Малосердобинский район, с. Марьевка, расположенного за пределами участка	Выписка из Единого государственного реестра недвижимости об объекте недвижимости от 26.03.2019 № 99/2019/252768496	Доверительное управление Общество с ограниченной ответственностью "Управляющая компания "Навигатор", ИНН: 7725206241 с 26.01.2006 по 30.12.2020 Аренда, Общество с ограниченной ответственностью "Агро Платинум", ИНН: 5822003540 до 30.12.2020	1 495 734
58:27:0010202:9	Тамалинский	Пензенская область, Тамалинский район, с. Мача, ул. Садовая, д.1, примерно в 800 м по направлению на восток от ориентира здание, расположенного за пределами участка	Выписка из Единого государственного реестра недвижимости об объекте недвижимости от 26.03.2019 № 99/2019/252768899	Доверительное управление Общество с ограниченной ответственностью "Управляющая компания "Навигатор", ИНН: 7725206241 с 26.01.2006 по 30.12.2020 Аренда, Общество с ограниченной ответственностью "БековоАгро", ИНН: 5808005369	183 652
58:27:0010202:8	Тамалинский	Пензенская область, Тамалинский район, с. Мача, ул. Садовая, д.1, примерно в 4000 м по направлению на юго-восток от ориентира здание, расположенного за пределами участка	Выписка из Единого государственного реестра недвижимости об объекте недвижимости от 26.03.2019 № 99/2019/252769083	Доверительное управление Общество с ограниченной ответственностью "Управляющая компания "Навигатор", ИНН: 7725206241 с 26.01.2006 по 30.12.2020 Аренда, Общество с ограниченной ответственностью "БековоАгро", ИНН: 5808005369	466 591
58:27:0080201:22	Тамалинский	Пензенская область, Тамалинский район, с. Мача, ул. Садовая, д.1, примерно в 4600 м по направлению на восток от ориентира здание, расположенного за пределами участка	Выписка из Единого государственного реестра недвижимости об объекте недвижимости от 27.03.2019 № 99/2019/253023493	Доверительное управление Общество с ограниченной ответственностью "Управляющая компания "Навигатор", ИНН: 7725206241 с 26.01.2006 по 30.12.2020 Аренда, Общество с ограниченной ответственностью "БековоАгро", ИНН: 5808005369	936 670
58:25:0050102:134	Сердобский	Пензенская область, Сердобский район, с. Кирова, ул. Молодежная, д. 9А, в 2520 м по направлению на северо-восток от ориентира дом	Выписка из Единого государственного реестра недвижимости об объекте недвижимости от 26.03.2019 № 99/2019/252769642	Доверительное управление Общество с ограниченной ответственностью "Управляющая компания "Навигатор", ИНН: 7725206241 с 26.01.2006 по 30.12.2020 Аренда, Общество с ограниченной ответственностью "БековоАгро", ИНН: 5808005369	189 812
58:17:0130301:105	Малосердобинский	участок находится примерно в 2000 м по направлению на юг от ориентира здание, расположенного за пределами участка, адрес ориентира: обл. Пензенская, р-н Малосердобинский, с/с Липовский, с. Липовка, ул. Школьная, д. 1а	Выписка из Единого государственного реестра недвижимости об объекте недвижимости от 26.03.2019 № 99/2019/252769881	Доверительное управление Общество с ограниченной ответственностью "Управляющая компания "Навигатор", ИНН: 7725206241 с 26.01.2006 по 30.12.2020 Аренда, Общество с ограниченной ответственностью "Агро Платинум", ИНН: 5822003540 до 30.12.2020	819 000
58:17:0190201:112	Малосердобинский	Участок находится примерно в 8000 м по направлению на юго-запад от ориентира здания, расположенного за пределами участка, адрес ориентира: Пензенская обл., р-н Малосердобинский, с/с Малосердобинский, с.Малая Сердоба, ул. Больничная, д.1	Выписка из Единого государственного реестра недвижимости об объекте недвижимости от 26.03.2019 № 99/2019/252770158	Доверительное управление Общество с ограниченной ответственностью "Управляющая компания "Навигатор", ИНН: 7725206241 с 26.01.2006 по 30.12.2020 Аренда, Общество с ограниченной ответственностью "Агро Платинум", ИНН: 5822003540 до 30.12.2020	378 000
58:10:0650702:73	Каменский	Пензенская область, Каменский район, примерно в 3,5 км. по направлению на юго-восток от ориентира: с. Соболевка, ул. Школьная, д. 11	Выписка из Единого государственного реестра недвижимости об объекте недвижимости от 26.03.2019 № 99/2019/252771254	Доверительное управление Общество с ограниченной ответственностью "Управляющая компания "Навигатор", ИНН: 7725206241 с 26.01.2006 по 30.12.2020 Аренда, Общество с ограниченной ответственностью "Кургановский", ИНН: 5802007289	4 268 402
58:10:0650702:74	Каменский	Пензенская область, Каменский район, примерно в 4,6 км. по направлению на юго-восток от ориентира: с. Соболевка, ул. Школьная, д. 11	Выписка из Единого государственного реестра недвижимости об объекте недвижимости от 26.03.2019 № 99/2019/252770656	Доверительное управление Общество с ограниченной ответственностью "Управляющая компания "Навигатор", ИНН: 7725206241 с 26.01.2006 по 30.12.2020 Аренда, Общество с ограниченной ответственностью "Кургановский", ИНН: 5802007289	125 214
58:10:0660302:31	Каменский	Пензенская область, Каменский район, примерно в 7190 м. по направлению на юго-восток от ориентира: с. Завиловка, ул. Совхозная, д. 14	Выписка из Единого государственного реестра недвижимости об объекте недвижимости от 26.03.2019 № 99/2019/252770883	Доверительное управление Общество с ограниченной ответственностью "Управляющая компания "Навигатор", ИНН: 7725206241 с 26.01.2006 по 30.12.2020	970 000













Кадастровый номер	Район	Адреса объектов оценки	Выписка ЕГРН	Обременения	Площадь участка, кв.м.
58:16:0840101:33	Лунинский	Пензенская область, примерно в 8950 по направлению на северо-запад от ориентира строение, расположенного за пределами участка, адрес ориентира: Лунинский район, с. Большой Выясс, ул. Базарная, 36	Выписка из Единого государственного реестра недвижимости об объекте недвижимости от 26.03.2019 № 99/2019/252796601	Доверительное управление Общество с ограниченной ответственностью "Управляющая компания "Навигатор", ИНН: 7725206241 с 26.01.2006 по 30.12.2020 Аренда, Общество с ограниченной ответственностью "Голд Агро", ИНН: 5834026990	7 701 615
58:16:0840101:34	Лунинский	участок находится примерно в 700 м. по направлению на северо-запад от ориентира здание, расположенного за пределами участка, адрес ориентира: р-н Лунинский, с. София, ул. Заречная, д.25	Выписка из Единого государственного реестра недвижимости об объекте недвижимости от 26.03.2019 № 99/2019/252796969	Доверительное управление Общество с ограниченной ответственностью "Управляющая компания "Навигатор", ИНН: 7725206241 с 26.01.2006 по 30.12.2020 Аренда, Общество с ограниченной ответственностью "Голд Агро", ИНН: 5834026990	249 000
58:16:0840601:41	Лунинский	участок находится примерно в 2000 м. по направлению на восток от ориентира здание, расположенного за пределами участка, адрес ориентира: р-н Лунинский, с. Лесной Выясс, ул. Набережная, д.64	Выписка из Единого государственного реестра недвижимости об объекте недвижимости от 26.03.2019 № 99/2019/252884478	Доверительное управление Общество с ограниченной ответственностью "Управляющая компания "Навигатор", ИНН: 7725206241 с 26.01.2006 по 30.12.2020 Аренда, Общество с ограниченной ответственностью "Голд Агро", ИНН: 5834026990	406 000
58:13:0440801:29	Пензенский	Российская Федерация, примерно в 2300 м от ориентира здание по направлению на восток, адрес ориентира: Пензенская область, Пензенский район, с. Новопавловка, ул. Даманская, д. 9	Выписка из Единого государственного реестра недвижимости об объекте недвижимости от 04.04.2019 № 99/2019/254733181	Доверительное управление Общество с ограниченной ответственностью "Управляющая компания "Навигатор", ИНН: 7725206241 с 26.01.2006 по 30.12.2020 Аренда, Общество с ограниченной ответственностью " Агро Платинум", ИНН: 5822003540	281 260
58:13:0000000:112	Пензенский	Российская Федерация, установлено относительно ориентира, расположенного за пределами участка. Ориентир нежилое помещение. Участок находится примерно в 1000 м от ориентира по направлению на юг. Почтовый адрес ориентира: обл. Пензенская, р-н Пензенский, . Новопавловка, ул. Даманская, дом 9	Выписка из Единого государственного реестра недвижимости об объекте недвижимости от 26.03.2019 № 99/2019/252793825	Доверительное управление Общество с ограниченной ответственностью "Управляющая компания "Навигатор", ИНН: 7725206241 с 26.01.2006 по 30.12.2020 Аренда, Общество с ограниченной ответственностью " Агро Платинум", ИНН: 5822003540	27 844 740
58:03:0000000:85	Бековский	Пензенская обл., Бековский район, с/с Пяшинский, в границах плана АО "Пяшинское"	Выписка из Единого государственного реестра недвижимости об объекте недвижимости от 26.03.2019 № 99/2019/252793713		43 945 000
58:10:0000000:102	Каменский	Участок находится примерно в 2,4 км по направлению на северо-восток от ориентира здание сельской администрации, расположенного за пределами участка, адрес ориентира: Пензенская область, Каменский р-н, с.Блиновка, ул.Центральная, д.14	Выписка из Единого государственного реестра недвижимости об объекте недвижимости от 26.03.2019 № 99/2019/252791580	Доверительное управление Общество с ограниченной ответственностью "Управляющая компания "Навигатор", ИНН: 7725206241 с 26.01.2006 по 30.12.2020 Аренда, Общество с ограниченной ответственностью "Кургановский", ИНН: 5802007289	2 760 000
58:10:0000000:75	Каменский	Участок находится примерно в 3 км по направлению на север от ориентира здание сельской администрации, расположенного за пределами участка, адрес ориентира: Пензенская область, Каменский р-н, с.Блиновка, ул.Центральная, дом 14	Выписка из Единого государственного реестра недвижимости об объекте недвижимости от 26.03.2019 № 99/2019/252793801	Доверительное управление Общество с ограниченной ответственностью "Управляющая компания "Навигатор", ИНН: 7725206241 с 26.01.2006 по 30.12.2020 Аренда, Общество с ограниченной ответственностью "Кургановский", ИНН: 5802007289	8 760 000
58:10:0430104:105	Каменский	Участок находится примерно в 1750 м по направлению на юго-запад от ориентира школа, расположенного за пределами участка, адрес ориентира: Пензенская область, Каменский р-н, с. Большие Верхи, ул.Центральная д.15	Выписка из Единого государственного реестра недвижимости об объекте недвижимости от 26.03.2019 № 99/2019/252883446	Доверительное управление Общество с ограниченной ответственностью "Управляющая компания "Навигатор", ИНН: 7725206241 с 26.01.2006 по 30.12.2020 Аренда, Общество с ограниченной ответственностью "Кургановский", ИНН: 5802007289	1 440 000
58:10:0430104:106	Каменский	Участок находится примерно в 690 м по направлению на северо-запад от ориентира школа, расположенного за пределами участка, адрес ориентира: Пензенская область, Каменский р-н, с. Большие Верхи, ул.Центральная, д.15	Выписка из Единого государственного реестра недвижимости об объекте недвижимости от 26.03.2019 № 99/2019/252883215	Доверительное управление Общество с ограниченной ответственностью "Управляющая компания "Навигатор", ИНН: 7725206241 с 26.01.2006 по 30.12.2020 Аренда, Общество с ограниченной ответственностью "Кургановский", ИНН: 5802007289	168 000
58:10:0650601:10	Каменский	Пензенская область, Каменский р-н, примерно в 4100 м по направлению на юг от ориентира: с.Залесное, ул.Лесная д.61	Выписка из Единого государственного реестра недвижимости об объекте недвижимости от 26.03.2019 № 99/2019/252790374	Доверительное управление Общество с ограниченной ответственностью "Управляющая компания "Навигатор", ИНН: 7725206241 с 26.01.2006 по 30.12.2020 Аренда, Общество с ограниченной ответственностью "Кургановский", ИНН: 5802007289	2 625 000
58:10:0650601:11	Каменский	Пензенская область, Каменский р-н, примерно в 2000 м. по направлению на юг от ориентира: с.Залесное, ул. Лесная, д.61	Выписка из Единого государственного реестра недвижимости об объекте недвижимости от 26.03.2019 № 99/2019/252790526	Доверительное управление Общество с ограниченной ответственностью "Управляющая компания "Навигатор", ИНН: 7725206241 с 26.01.2006 по 30.12.2020 Аренда, Общество с ограниченной ответственностью "Кургановский", ИНН: 5802007289	210 000
58:10:0650601:12	Каменский	Пензенская область, Каменский р-н, примерно в 4350 м по направлению на юг от ориентира: с.Залесное, ул.Лесная д.61	Выписка из Единого государственного реестра недвижимости об объекте недвижимости от 26.03.2019 № 99/2019/252790387	Доверительное управление Общество с ограниченной ответственностью "Управляющая компания "Навигатор", ИНН: 7725206241 с 26.01.2006 по 30.12.2020	1 470 000





Кадастровый номер	Район	Адреса объектов оценки	Выписка ЕГРН	Обременения	Площадь участка, кв.м.
		дом, расположенного за пределами участка, адрес ориентира: Пензенская область, Колышлейский район, с. Колтовское, ул. Боевая, д.27		компания "Навигатор", ИНН: 7725206241 с 26.01.2006 по 30.12.2020 Аренда, Общество с ограниченной ответственностью "Кургановский", ИНН: 5802007289	
58:12:7301001:39	Колышлейский	Участок находится примерно в 2800 м по направлению на юг от ориентира жилой дом, расположенного за пределами участка, адрес ориентира: Пензенская область, Колышлейский район, с.Колтовское, ул. Боевая, д.27	Выписка из Единого государственного реестра недвижимости об объекте недвижимости от 26.03.2019 № 99/2019/252795367	Доверительное управление Общество с ограниченной ответственностью "Управляющая компания "Навигатор", ИНН: 7725206241 с 26.01.2006 по 30.12.2020 Аренда, Общество с ограниченной ответственностью "Кургановский", ИНН: 5802007289	922 082
58:12:7703004:6	Колышлейский	Участок находится примерно в 2150 м по направлению на северо-восток от ориентира здание, расположенного за пределами участка, адрес ориентира: Пензенская область, Колышлейский район, с.Пограничное, ул.Школьная, д.4А	Выписка из Единого государственного реестра недвижимости об объекте недвижимости от 26.03.2019 № 99/2019/252791808	Доверительное управление Общество с ограниченной ответственностью "Управляющая компания "Навигатор", ИНН: 7725206241 с 26.01.2006 по 30.12.2020 Аренда, Общество с ограниченной ответственностью "Кургановский", ИНН: 5802007289	346 600
58:12:7703004:7	Колышлейский	Участок находится примерно в 1600 м по направлению на северо-восток от ориентира здание, расположенного за пределами участка, адрес ориентира: Пензенская область, Колышлейский район, с.Пограничное, ул.Школьная, д.4А	Выписка из Единого государственного реестра недвижимости об объекте недвижимости от 26.03.2019 № 99/2019/252795524	Доверительное управление Общество с ограниченной ответственностью "Управляющая компания "Навигатор", ИНН: 7725206241 с 26.01.2006 по 30.12.2020 Аренда, Общество с ограниченной ответственностью "Кургановский", ИНН: 5802007289	280 000
58:12:7703004:8	Колышлейский	Участок находится примерно в 1500 м по направлению на северо-восток от ориентира здание, расположенного за пределами участка, адрес ориентира: Пензенская область, Колышлейский район, с.Пограничное, ул.Школьная, д.4А	Выписка из Единого государственного реестра недвижимости об объекте недвижимости от 26.03.2019 № 99/2019/252791523	Доверительное управление Общество с ограниченной ответственностью "Управляющая компания "Навигатор", ИНН: 7725206241 с 26.01.2006 по 30.12.2020 Аренда, Общество с ограниченной ответственностью "Кургановский", ИНН: 5802007289	26 600
58:13:0440903:69	Пензенский	Участок находится примерно в 8700 м на запад от ориентира здание, расположенного за пределами участка, адрес ориентира: Пензенская область, Пензенский р-н, с/с Варыпаевский с. Варыпаево, ул. Школьная, дом 1-а	Выписка из Единого государственного реестра недвижимости об объекте недвижимости от 26.03.2019 № 99/2019/252794910	Доверительное управление Общество с ограниченной ответственностью "Управляющая компания "Навигатор", ИНН: 7725206241 с 26.01.2006 по 30.12.2020 Аренда, Общество с ограниченной ответственностью "Агро Платинум", ИНН: 5822003540	2 439 502
58:13:0450201:224	Пензенский	Участок находится примерно в 5300 м по направлению на юго-восток от ориентира жилой дом, расположенного за пределами участка, адрес ориентира: Пензенский район, с. Кондоль, ул.Саратовская, дом 97	Выписка из Единого государственного реестра недвижимости об объекте недвижимости от 26.03.2019 № 99/2019/252795476	Доверительное управление Общество с ограниченной ответственностью "Управляющая компания "Навигатор", ИНН: 7725206241 с 26.01.2006 по 30.12.2020 Аренда, Общество с ограниченной ответственностью "Агро Платинум", ИНН: 5822003540	1 650 000
58:13:0450202:144	Пензенский	Участок находится примерно в 3650 м по направлению на юго-запад от ориентира жилой дом, расположенного за пределами участка, адрес ориентира: Пензенская область, Пензенский район, Волхонщинский с/с, с. Волхонщино, ул. Полевая, дом 76	Выписка из Единого государственного реестра недвижимости об объекте недвижимости от 26.03.2019 № 99/2019/252794547	Доверительное управление Общество с ограниченной ответственностью "Управляющая компания "Навигатор", ИНН: 7725206241 с 26.01.2006 по 30.12.2020 Аренда, Общество с ограниченной ответственностью "Агро Платинум", ИНН: 5822003540	2 070 000
58:13:0450301:92	Пензенский	Участок находится примерно в 500 м восток от ориентира здание расположенного за пределами участка. Адрес ориентира: Пензенская область, Пензенский район, с. Волхонщино, ул.Центральная, д.64	Выписка из Единого государственного реестра недвижимости об объекте недвижимости от 26.03.2019 № 99/2019/252796385	Доверительное управление Общество с ограниченной ответственностью "Управляющая компания "Навигатор", ИНН: 7725206241 с 26.01.2006 по 30.12.2020 Аренда, Общество с ограниченной ответственностью "Агро Платинум", ИНН: 5822003540	460 000
58:13:0450601:47	Пензенский	Участок находится примерно в 5270 м на юго-запад от ориентира здание, расположенного за пределами участка, адрес ориентира: Пензенская область, Пензенский р-н, с/с Варыпаевский с. Варыпаево, ул. Школьная, дом 1-а	Выписка из Единого государственного реестра недвижимости об объекте недвижимости от 26.03.2019 № 99/2019/252880748	Доверительное управление Общество с ограниченной ответственностью "Управляющая компания "Навигатор", ИНН: 7725206241 с 26.01.2006 по 30.12.2020 Аренда, Общество с ограниченной ответственностью "Агро Платинум", ИНН: 5822003540	766 453
58:13:440903:63	Пензенский	Пензенская обл., Пензенский р-н; земли с/х назначения; Участок находится примерно в 5000 м. по направлению на юго-запад от ориентира с. Волхон-Умёт, ул Дорожная д.12а	Выписка из Единого государственного реестра недвижимости об объекте недвижимости от	Доверительное управление Общество с ограниченной ответственностью "Управляющая компания "Навигатор", ИНН: 7725206241 с 26.01.2006 по 30.12.2020 Аренда, Общество с ограниченной ответственностью "Агро Платинум", ИНН: 5822003540	3 192 000
58:13:440903:64	Пензенский	Пензенская обл., Пензенский р-н; земли с/х назначения; Участок находится примерно в 5100 м. по направлению на юго-запад от ориентира с. Волхон-Умёт, ул. Дорожная 12а	Выписка из Единого государственного реестра недвижимости об объекте недвижимости от	Доверительное управление Общество с ограниченной ответственностью "Управляющая компания "Навигатор", ИНН: 7725206241 с 26.01.2006 по 30.12.2020 Аренда, Общество с ограниченной ответственностью "Агро Платинум", ИНН: 5822003540	5 791 320



























































Кадастровый номер	Район	Адреса объектов оценки	Выписка ЕГРН	Обременения	Площадь участка, кв. м.
				Аренда, Общество с ограниченной ответственностью "БековоАгро", ИНН: 5808005369	
58:25:060101:20	Сердобский	Пензенская обл., Сердобский р-н; земли с/х назначения; с. Кирowo, в 3980 м по направлению на юго-восток	Выписка из Единого государственного реестра недвижимости об объекте недвижимости от 25.03.2019 № 99/2019/252601077	Доверительное управление Общество с ограниченной ответственностью "Управляющая компания "Навигатор", ИНН: 7725206241 с 26.01.2006 по 30.12.2020 Аренда, Общество с ограниченной ответственностью "БековоАгро", ИНН: 5808005369	770 000
58:25:060101:7	Сердобский	Пензенская обл., Сердобский р-н; земли с/х назначения; с. Кирowo, в 5630 м по направлению на северо-восток	Выписка из Единого государственного реестра недвижимости об объекте недвижимости от 25.03.2019 № 99/2019/252634355	Доверительное управление Общество с ограниченной ответственностью "Управляющая компания "Навигатор", ИНН: 7725206241 с 26.01.2006 по 30.12.2020 Аренда, Общество с ограниченной ответственностью "БековоАгро", ИНН: 5808005369	1 216 154
58:25:060101:72	Сердобский	Пензенская обл., Сердобский р-н; земли с/х назначения; с. Кирowo, в 4800 м по направлению на юго-восток	Выписка из Единого государственного реестра недвижимости об объекте недвижимости от 25.03.2019 № 99/2019/252608805	Доверительное управление Общество с ограниченной ответственностью "Управляющая компания "Навигатор", ИНН: 7725206241 с 26.01.2006 по 30.12.2020 Аренда, Общество с ограниченной ответственностью "БековоАгро", ИНН: 5808005369	433 846
58:25:060101:8	Сердобский	Пензенская обл., Сердобский р-н; земли с/х назначения; с. Кирowo, в 5840 м по направлению на северо-восток	Выписка из Единого государственного реестра недвижимости об объекте недвижимости от 25.03.2019 № 99/2019/252610823	Доверительное управление Общество с ограниченной ответственностью "Управляющая компания "Навигатор", ИНН: 7725206241 с 26.01.2006 по 30.12.2020 Аренда, Общество с ограниченной ответственностью "БековоАгро", ИНН: 5808005369	1 760 000
58:25:060101:9	Сердобский	Пензенская обл., Сердобский р-н; земли с/х назначения; с. Кирowo, в 5340 м по направлению на северо-восток	Выписка из Единого государственного реестра недвижимости об объекте недвижимости от 25.03.2019 № 99/2019/252610736	Доверительное управление Общество с ограниченной ответственностью "Управляющая компания "Навигатор", ИНН: 7725206241 с 26.01.2006 по 30.12.2020 Аренда, Общество с ограниченной ответственностью "БековоАгро", ИНН: 5808005369	914 238
58:25:060101:96	Сердобский	Пензенская область, Сердобский район, с. Кирowo, ул. Молодежная, д.9А, в 1595 м. по направлению на юго-восток от ориентира дом	Выписка из Единого государственного реестра недвижимости об объекте недвижимости от 25.03.2019 № 99/2019/252608183	Доверительное управление Общество с ограниченной ответственностью "Управляющая компания "Навигатор", ИНН: 7725206241 с 26.01.2006 по 30.12.2020 Аренда, Общество с ограниченной ответственностью "БековоАгро", ИНН: 5808005369	220 000
58:25:060101:98	Сердобский	Пензенская область, Сердобский район, с. Кирowo, ул. Новая, д.45, в 3430 м. по направлению на северо-восток от ориентира дом	Выписка из Единого государственного реестра недвижимости об объекте недвижимости от 25.03.2019 № 99/2019/252609072	Доверительное управление Общество с ограниченной ответственностью "Управляющая компания "Навигатор", ИНН: 7725206241 с 26.01.2006 по 30.12.2020 Аренда, Общество с ограниченной ответственностью "БековоАгро", ИНН: 5808005369	220 000
58:25:060302:0022	Сердобский	Пензенская обл., Сердобский р-н; земли с/х назначения; спк "Мещерский", примерно в 800 м по направлению на с-в от ориентира с. Петровка, расположенного за пределами участка, адрес ориентира: р-н Сердобский, с/с Мещерский	Выписка из Единого государственного реестра недвижимости об объекте недвижимости от 25.03.2019 № 99/2019/252609046	Доверительное управление Общество с ограниченной ответственностью "Управляющая компания "Навигатор", ИНН: 7725206241 с 26.01.2006 по 30.12.2020 Аренда, Общество с ограниченной ответственностью "БековоАгро", ИНН: 5808005369	12 210 000
58:25:060303:100	Сердобский	Пензенская обл., Сердобский р-н; земли с/х назначения; с. Петровка, в 2090 м по направлению на юго-восток	Выписка из Единого государственного реестра недвижимости об объекте недвижимости от 25.03.2019 № 99/2019/252607710	Доверительное управление Общество с ограниченной ответственностью "Управляющая компания "Навигатор", ИНН: 7725206241 с 26.01.2006 по 30.12.2020 Аренда, Общество с ограниченной ответственностью "БековоАгро", ИНН: 5808005369	3 601 841
58:25:060303:101	Сердобский	Пензенская обл., Сердобский р-н; земли с/х назначения; с. Петровка, в 2500 м по направлению на юго-восток	Выписка из Единого государственного реестра недвижимости об объекте недвижимости от 25.03.2019 № 99/2019/252603105	Доверительное управление Общество с ограниченной ответственностью "Управляющая компания "Навигатор", ИНН: 7725206241 с 26.01.2006 по 30.12.2020 Аренда, Общество с ограниченной ответственностью "БековоАгро", ИНН: 5808005369	273 619
58:25:060303:102	Сердобский	Пензенская обл., Сердобский р-н; земли с/х назначения; с. Петровка, в 2200 м по направлению на юго-запад	Выписка из Единого государственного реестра недвижимости об объекте недвижимости от 25.03.2019 № 99/2019/252617239	Доверительное управление Общество с ограниченной ответственностью "Управляющая компания "Навигатор", ИНН: 7725206241 с 26.01.2006 по 30.12.2020 Аренда, Общество с ограниченной ответственностью "БековоАгро", ИНН: 5808005369	942 300
58:25:060303:103	Сердобский	Пензенская обл., Сердобский р-н; земли с/х назначения; с. Петровка, в 3100 м по направлению на юго-запад	Выписка из Единого государственного реестра недвижимости об объекте недвижимости от 25.03.2019 № 99/2019/252599733	Доверительное управление Общество с ограниченной ответственностью "Управляющая компания "Навигатор", ИНН: 7725206241 с 26.01.2006 по 30.12.2020 Аренда, Общество с ограниченной ответственностью "БековоАгро", ИНН: 5808005369	220 000



Кадастровый номер	Район	Адреса объектов оценки	Выписка ЕФРН	Обременения	Площадь участка, кв. м.
				Аренда, Общество с ограниченной ответственностью "БековоАгро", ИНН: 5808005369	
58:25:060303:99	Сердобский	Пензенская обл., Сердобский р-н; земли с/х назначения; с. Петровка, в 1400 м по направлению на юг	Выписка из Единого государственного реестра недвижимости об объекте недвижимости от 25.03.2019 № 99/2019/252596968	Доверительное управление Общество с ограниченной ответственностью "Управляющая компания "Навигатор", ИНН: 7725206241 с 26.01.2006 по 30.12.2020 Аренда, Общество с ограниченной ответственностью "БековоАгро", ИНН: 5808005369	809 806
58:25:0800101:22	Сердобский	Пензенская область, Сердобский р-н, с.Песчанка, в 3000 м по направлению на юго-запад	Выписка из Единого государственного реестра недвижимости об объекте недвижимости от 25.03.2019 № 99/2019/252608934	Доверительное управление Общество с ограниченной ответственностью "Управляющая компания "Навигатор", ИНН: 7725206241 с 26.01.2006 по 30.12.2020 Аренда, Общество с ограниченной ответственностью "БековоАгро", ИНН: 5808005369	370 531 <sup>4</sup>
58:25:100601:160	Сердобский	Пензенская область, Сердобский район, с.Песчанка, 200 м по направлению на запад	Выписка из Единого государственного реестра недвижимости об объекте недвижимости от 25.03.2019 № 99/2019/252597532	Доверительное управление Общество с ограниченной ответственностью "Управляющая компания "Навигатор", ИНН: 7725206241 с 26.01.2006 по 30.12.2020 Аренда,	852 601
			<b>Объект №3: Саратовская область</b>		
64:12:030101:16	Екатериновский	Саратовская область, Екатериновский район; земли с/х назначения; находится примерно в 5,5 км по направлению на северо-восток от ориентира граница с. Комаровка	Выписка из Единого государственного реестра недвижимости об объекте недвижимости от 25.03.2019 № 99/2019/252617698	Доверительное управление Общество с ограниченной ответственностью "Управляющая компания "Навигатор", ИНН: 7725206241 с 26.01.2006 по 30.12.2020 Аренда, Общество с ограниченной ответственностью "БековоАгро", ИНН: 5808005369	3 450 000
64:12:030101:14	Екатериновский	Саратовская область, Екатериновский район; земли с/х назначения; находится примерно в 4,1 км по направлению на северо-восток от ориентира граница с. Комаровка	Выписка из Единого государственного реестра недвижимости об объекте недвижимости от 25.03.2019 № 99/2019/252618270	Доверительное управление Общество с ограниченной ответственностью "Управляющая компания "Навигатор", ИНН: 7725206241 с 26.01.2006 по 30.12.2020 Аренда, Общество с ограниченной ответственностью "БековоАгро", ИНН: 5808005369	1 190 000
64:12:030101:17	Екатериновский	Саратовская область, Екатериновский район; земли с/х назначения; находится примерно в 5,8 км по направлению на север от ориентира граница с. Комаровка	Выписка из Единого государственного реестра недвижимости об объекте недвижимости от 15.08.2024 № КУВИ -001/2024-207446445	Доверительное управление Общество с ограниченной ответственностью "Управляющая компания "Навигатор", ИНН: 7725206241 с 26.01.2006 по 30.12.2020 Аренда, Общество с ограниченной ответственностью "БековоАгро", ИНН: 5808005369	2 039 823,6
64:12:030101:19	Екатериновский	Саратовская область, Екатериновский район; земли с/х назначения; находится примерно в 5,5 км по направлению на север от ориентира граница с. Комаровка	Выписка из Единого государственного реестра недвижимости об объекте недвижимости от 25.03.2019 № 99/2019/252619156	Доверительное управление Общество с ограниченной ответственностью "Управляющая компания "Навигатор", ИНН: 7725206241 с 26.01.2006 по 30.12.2020 Аренда, Общество с ограниченной ответственностью "БековоАгро", ИНН: 5808005369	1 015 000
64:12:030103:21	Екатериновский	Саратовская область, Екатериновский район; земли с/х назначения; находится примерно в 3,8 км по направлению на восток от ориентира с. Комаровка	Выписка из Единого государственного реестра недвижимости об объекте недвижимости от 25.03.2019 № 99/2019/252617264	Доверительное управление Общество с ограниченной ответственностью "Управляющая компания "Навигатор", ИНН: 7725206241 с 26.01.2006 по 30.12.2020 Аренда, Общество с ограниченной ответственностью "БековоАгро", ИНН: 5808005369	3 020 000
64:12:030103:18	Екатериновский	Саратовская область, Екатериновский район; земли с/х назначения; находится примерно в 5,2 км по направлению на северо-восток от ориентира граница с. Комаровка	Выписка из Единого государственного реестра недвижимости об объекте недвижимости от 25.03.2019 № 99/2019/252619198	Доверительное управление Общество с ограниченной ответственностью "Управляющая компания "Навигатор", ИНН: 7725206241 с 26.01.2006 по 30.12.2020 Аренда, Общество с ограниченной ответственностью "БековоАгро", ИНН: 5808005369	790 000
64:12:030101:40	Екатериновский	Саратовская область, Екатериновский район; земли с/х назначения; находится примерно в 6,5 км по направлению на северо-восток от ориентира граница с. Комаровка	Выписка из Единого государственного реестра недвижимости об объекте недвижимости от 25.03.2019 № 99/2019/252623726	Доверительное управление Общество с ограниченной ответственностью "Управляющая компания "Навигатор", ИНН: 7725206241 с 26.01.2006 по 30.12.2020 Аренда, Общество с ограниченной ответственностью "БековоАгро", ИНН: 5808005369	2 080 000
64:12:030101:13	Екатериновский	Саратовская область, Екатериновский район; земли с/х назначения; находится примерно в 5 км по направлению на северо-восток от ориентира граница с. Комаровка	Выписка из Единого государственного реестра недвижимости об объекте недвижимости от 25.03.2019 № 99/2019/252617961	Доверительное управление Общество с ограниченной ответственностью "Управляющая компания "Навигатор", ИНН: 7725206241 с 26.01.2006 по 30.12.2020 Аренда, Общество с ограниченной ответственностью "БековоАгро", ИНН: 5808005369	1 360 000

<sup>4</sup> Уточненная площадь – 370 531 кв. м.





Кадастровый номер	Район	Адреса объектов оценки	Выписка ЕГРН	Обременения	Площадь участка, кв.м.
64:12:010105:17	Екатериновский	Саратовская область, Екатериновский район, находится примерно в 3,9 км по направлению на юго-запад от ориентира граница с. Ивановка	Выписка из Единого государственного реестра недвижимости об объекте недвижимости от 25.03.2019 № 99/2019/252619994	Доверительное управление Общество с ограниченной ответственностью "Управляющая компания "Навигатор", ИНН: 7725206241 с 26.01.2006 по 30.12.2020 Аренда, Общество с ограниченной ответственностью "БековоАгро", ИНН: 5808005369	1 424 000
64:12:010105:19	Екатериновский	Саратовская область, Екатериновский район, находится примерно в 4,1 км по направлению на юго-запад от ориентира граница с. Ивановка	Выписка из Единого государственного реестра недвижимости об объекте недвижимости от 25.03.2019 № 99/2019/252620099	Доверительное управление Общество с ограниченной ответственностью "Управляющая компания "Навигатор", ИНН: 7725206241 с 26.01.2006 по 30.12.2020 Аренда, Общество с ограниченной ответственностью "БековоАгро", ИНН: 5808005369	356 000
64:12:010105:20	Екатериновский	Саратовская область, Екатериновский район, находится примерно в 4 км по направлению на юго-запад от ориентира граница с. Ивановка	Выписка из Единого государственного реестра недвижимости об объекте недвижимости от 25.03.2019 № 99/2019/252618663	Доверительное управление Общество с ограниченной ответственностью "Управляющая компания "Навигатор", ИНН: 7725206241 с 26.01.2006 по 30.12.2020 Аренда, Общество с ограниченной ответственностью "БековоАгро", ИНН: 5808005369	356 000
64:12:010105:21	Екатериновский	Саратовская область, Екатериновский район, находится примерно в 5,3 км по направлению на юго-запад от ориентира граница с. Ивановка	Выписка из Единого государственного реестра недвижимости об объекте недвижимости от 25.03.2019 № 99/2019/252618404	Доверительное управление Общество с ограниченной ответственностью "Управляющая компания "Навигатор", ИНН: 7725206241 с 26.01.2006 по 30.12.2020 Аренда, Общество с ограниченной ответственностью "БековоАгро", ИНН: 5808005369	1 602 000
64:12:010105:22	Екатериновский	Саратовская область, Екатериновский район, находится примерно в 4,2 км по направлению на юго-запад от ориентира граница с. Ивановка	Выписка из Единого государственного реестра недвижимости об объекте недвижимости от 25.03.2019 № 99/2019/252618054	Доверительное управление Общество с ограниченной ответственностью "Управляющая компания "Навигатор", ИНН: 7725206241 с 26.01.2006 по 30.12.2020 Аренда, Общество с ограниченной ответственностью "БековоАгро", ИНН: 5808005369	712 000
<b>Итого площадь 1 053 участков</b>					<b>1 451 579 721</b>

Источник: данные Заказчика

**Таблица 2.2. Земельные участки, образуемые путем раздела земельного участка с кадастровым номером 58:17:0000000:42.**

№п/п	Обозначение	Район	Адреса объектов оценки	Площадь участка, кв.м.	Площадь участка, кв.м.	Площадь участка, га
1	58:17:0000000:42:ЗУ1	Малосердобинский	Пензенская область, Малосердобинский м.р-н, Малосердобинский сельсовет с.п.	573184 ± 6625	573 184	57,32
2	58:17:0000000:42:ЗУ2	Малосердобинский	Пензенская область, Малосердобинский м.р-н, Липовский сельсовет с.п.	810 ± 249	810	0,08
3	58:17:0000000:42:ЗУ3	Малосердобинский	Пензенская область, Малосердобинский м.р-н, Малосердобинский сельсовет с.п.	6301318 ± 21965	6 301 318	630,13

Источник: данные Заказчика

## **2.5. Количественные и качественные характеристики Объекта оценки**

### **2.5.1. Права на Объект оценки, учитываемые при определении стоимости Объекта оценки, а также права, учитываемые при оценке Объекта оценки**

Оценщиком были запрошены сведения о правоустанавливающих документах, а также информация о наличии обременений.

Объекты оценки принадлежат на праве собственности - общая долевая собственность - владельцам инвестиционных паев Закрытого рентного паевого инвестиционного фонда «Капитальные вложения», данные о которых устанавливаются на основании данных лицевых счетов владельцев инвестиционных паев в реестре владельцев инвестиционных паев и счетов депо владельцев инвестиционных паев.

Содержание права собственности раскрывает ст. 209 Гражданского Кодекса РФ, в которой говорится, что «собственнику принадлежит права владения, пользования и распоряжения своим имуществом. Собственник вправе по своему усмотрению совершать в отношении принадлежащего ему имущества любые действия, не противоречащие закону и иным правовым актам и не нарушающие права и охраняемые законом интересы других лиц, в том числе отчуждать свое имущество в собственность другим лицам, передавать им, оставаясь собственником, права владения, пользования и распоряжения имуществом, отдавать имущество в залог и обременять его другими способами, распоряжаться им иным образом».

Согласно ст. 244 Гражданского Кодекса РФ: «Имущество, находящееся в собственности двух или нескольких лиц, принадлежит им на праве общей собственности. Имущество может находиться в общей собственности с определением доли каждого из собственников в праве собственности (долевая собственность) или без определения таких долей (совместная собственность)».

Согласно ст. 246 Гражданского Кодекса РФ: «Распоряжение имуществом, находящимся в долевой собственности, осуществляется по соглашению всех ее участников. Участник долевой собственности вправе по своему усмотрению продать, подарить, завещать, отдать в залог свою долю либо распорядиться ею иным образом с соблюдением при ее возмездном отчуждении правил, предусмотренных статьей 250 настоящего Кодекса.»

Согласно ст. 247 Гражданского Кодекса РФ: «Владение и пользование имуществом, находящимся в долевой собственности, осуществляются по соглашению всех ее участников, а при недостижении согласия - в порядке, устанавливаемом судом. Участник долевой собственности имеет право на предоставление в его владение и пользование части общего имущества, соразмерной его доле, а при невозможности этого вправе требовать от других участников, владеющих и пользующихся имуществом, приходящимся на его долю, соответствующей компенсации.»

Согласно ст. 249 Гражданского Кодекса РФ: «Каждый участник долевой собственности обязан соразмерно со своей долей участвовать в уплате налогов, сборов и иных платежей по общему имуществу, а также в издержках по его содержанию и сохранению.»

Согласно ст. 250 Гражданского Кодекса РФ: «1. При продаже доли в праве общей собственности постороннему лицу остальные участники долевой собственности имеют



преимущественное право покупки продаваемой доли по цене, за которую она продается, и на прочих равных условиях, кроме случая продажи с публичных торгов, а также случаев продажи доли в праве общей собственности на земельный участок собственником части расположенного на таком земельном участке здания или сооружения либо собственником помещения в указанных здании или сооружении. (в ред. Федерального закона от 23.06.2014 N 171-ФЗ) Публичные торги для продажи доли в праве общей собственности при отсутствии согласия на это всех участников долевой собственности могут проводиться в случаях, предусмотренных частью второй статьи 255 Гражданского Кодекса, и в иных случаях, предусмотренных законом.

2. Продавец доли обязан известить в письменной форме остальных участников долевой собственности о намерении продать свою долю постороннему лицу с указанием цены и других условий, на которых продает ее. Если остальные участники долевой собственности не приобретут продаваемую долю в праве собственности на недвижимое имущество в течение месяца, а в праве собственности на движимое имущество в течение десяти дней со дня извещения, продавец вправе продать свою долю любому лицу. В случае, если все остальные участники долевой собственности в письменной форме откажутся от реализации преимущественного права покупки продаваемой доли, такая доля может быть продана постороннему лицу ранее указанных сроков.

3. При продаже доли с нарушением преимущественного права покупки любой другой участник долевой собственности имеет право в течение трех месяцев требовать в судебном порядке перевода на него прав и обязанностей покупателя.

4. Уступка преимущественного права покупки доли не допускается.».

Реквизиты правоудостоверяющих документов приведены в Таблице 2.1. настоящего Отчета, копии вышеуказанных документов приведены в Приложении к настоящему Отчету.

Все указанные участки используются по назначению – переданы в аренду под сельскохозяйственное использование. Договоры аренды с указанием кадастровых номеров объекта оценки приведены в Приложениях настоящего Отчета.

Настоящий Отчет подготовлен на предположении об отсутствии любых прав третьих лиц по отношению к оцениваемым объектам и без учета обременения – доверительное управление и аренды.

### **2.5.2. Анализ местоположения Объектов оценки<sup>5</sup>**

#### ***Краткая характеристика Алтайского края<sup>6</sup> (1 земельный участок, общая площадь<sup>7</sup> 182 га)***

*Алтайский край* расположен на юго-востоке Западной Сибири, на границе континентальной Азии в 3419 км от Москвы. Территория края составляет 168 тыс. кв. км, по площади занимает 21-е место в Российской Федерации и 6-е место в Сибирском федеральном округе. На севере край граничит с Новосибирской областью, на востоке – с Кемеровской областью, юго-восточная граница

<sup>5</sup> Проводился по районам, областям (краям) расположения земельных участков в составе Объекта оценки.

<sup>6</sup> <https://econom22.ru/economy/AltaiRegionCharacteristic/>

<sup>7</sup> Здесь и далее по Разделу – округленно до гектаров.

проходит с Республикой Алтай, на юго-западе и западе – государственная граница с Республикой Казахстан, протяженность которой 843,6 км. На начало 2023 года численность населения составила 2,13 млн. жителей (1,5% населения России). Отличительной особенностью региона является высокая доля сельского населения – 41,7% (по России – 25,1%).

На территории региона расположено 9 городских округов и 56 муниципальных районов, 4 муниципальных округа. Административный центр – г. Барнаул.

Экономика Алтайского края – это сложившийся многоотраслевой комплекс. В структуре валового регионального продукта существенно преобладают промышленность, сельское хозяйство, торговля. Данные виды деятельности формируют более 50% общего объема ВРП.

Современная структура промышленного комплекса края характеризуется высокой долей обрабатывающих производств (свыше 80% в объеме отгруженных товаров), ведущими из них являются производство пищевых продуктов, производство машиностроительной продукции, в том числе сельхозмашиностроение, химическое и фармацевтическое производство, а также легкая промышленность. При этом более 36% объема обрабатывающего сектора промышленного производства приходится на пищевую и перерабатывающую промышленность.

Алтайский край является крупнейшим производителем экологически чистого продовольствия в России: он занимает 1-е место в стране по объемам производства муки, крупы, продуктов зерновых для завтрака, 2-е место – по выпуску масла сливочного, сыров, добавок биологически активных к пище, 4-е место – по производству макаронных изделий, сухой сыворотки.

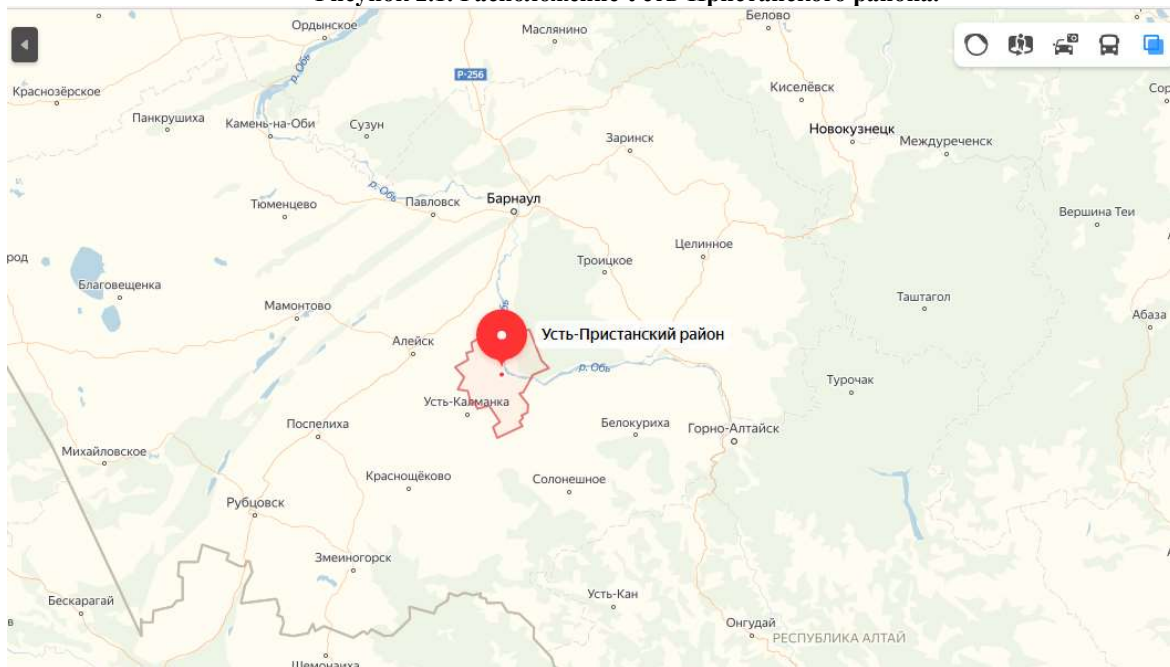
Аграрный комплекс – крупный сектор экономики края. Основу сельского хозяйства края составляют производство зерновых (в том числе твердых сортов пшеницы), крупяных и технических культур, а также животноводство. По площади пашни Алтайский край лидирует в Российской Федерации, на долю края приходится треть пашни Сибирского федерального округа. Алтайский край занимает 2 место в Российской Федерации по посевной площади зерновых и зернобобовых культур. В 2022 году урожай зерновых и зернобобовых культур в весе после доработки составил 5,6 млн. тонн (8 место в России). По объемам производства яровой пшеницы, гречихи, овса, льна масличного край занимает лидирующие позиции в стране. Алтайский край – единственный от Урала до Дальнего Востока регион, выращивающий сахарную свеклу: в 2022 году производство сахарной свеклы составило более 1,2 млн. тонн. Также край входит в первую десятку регионов страны по объему производства маслосемян подсолнечника и занимает 2 место в России по производству рапса.

По объему производства продуктов животноводства среди субъектов Российской Федерации Алтайский край традиционно занимает высокие позиции (по производству молока – 4 место, по производству говядины – 8 место). По поголовью крупного рогатого скота во всех категориях хозяйств регион стабильно занимает 5 место.

Объекты оценки – земельные участки в Алтайском крае расположены на территории Усть-Пристанского района.

**Краткая характеристика Усть-Пристанского района Алтайского края (1 земельный участок, общая площадь 182 га)**

**Рисунок 2.1. Расположение Усть-Пристанского района.**



Источник: <https://yandex.ru/maps/>

*Усть-Пристанский район*<sup>8</sup> — административно-территориальное образование (район) и муниципальное образование (муниципальный район) в Алтайском крае России.

Административный центр — село Усть-Чарышская Пристань. Основное направление экономики района — сельское хозяйство. Население: 9 538 чел. (2021г.).

**Краткая характеристика Пензенской области<sup>9</sup> (1 014 земельных участков, общая площадь 140 744 га)**

Регион расположен в Среднем Поволжье, входит в состав Приволжского федерального округа. Большую часть территории области занимает Приволжская возвышенность (высота до 331 м), расчлененная глубокими долинами на отдельные возвышенности и гряды с густой овражно-балочной сетью. На западе — Окско-Донская низменность. Граничит на севере с Мордовией, на востоке — с Ульяновской областью, на юге — с Саратовской областью, на западе — с Тамбовской областью. На северо-западе — с Рязанской областью. Территория области с запада на восток - 330 км, с севера на юг - 204 км; площадь - 43,2 тыс. км<sup>2</sup>.

В состав области входят 27 районов (Башмаковский, Бековский, Белинский, Бессоновский, Вадинский, Городищенский, Земетчинский, Иссинский, Каменский, Камешкирский, Кольшлейский, Кузнецкий, Лопатинский, Лунинский, Малосердобинский, Мокшанский,

<sup>8</sup> Здесь и далее общее описание районов в составе областей и краев расположения Объекта оценки взяты с сайта <https://ru.wikipedia.org/wiki/>

<sup>9</sup> <http://pnzreg.ru/penza-region-for-all/about-the-region/>

Наровчатский, Неверкинский, Нижнеломовский, Никольский, Пачелмский, Пензенский, Сердобский, Сосновоборский, Спасский, Тамалинский, Шемышейский), 10 городов (из них 3 регионального подчинения Пенза, Заречный, Кузнецк), 16 поселков городского типа, 375 сел.

Численность населения области по данным Росстата составляет 1 246 609 чел. (2023). Плотность населения — 28,76 чел./км<sup>2</sup> (2023). Городское население — 69,55 % (2022). Большую часть населения составляют русские. Значительные этнические группы — татары и мордва.

Пензенская область расположена в зонах лесостепи и частично широколиственных лесов (на востоке). Чернозёмы занимают около 65% площади, под лесами - серые оподзоленные или серые лесные почвы, в долинах рек - лугово-чернозёмные и аллювиальные почвы. Леса (основные породы: дуб, берёза, сосна) и кустарники занимают около 1/4 территории.

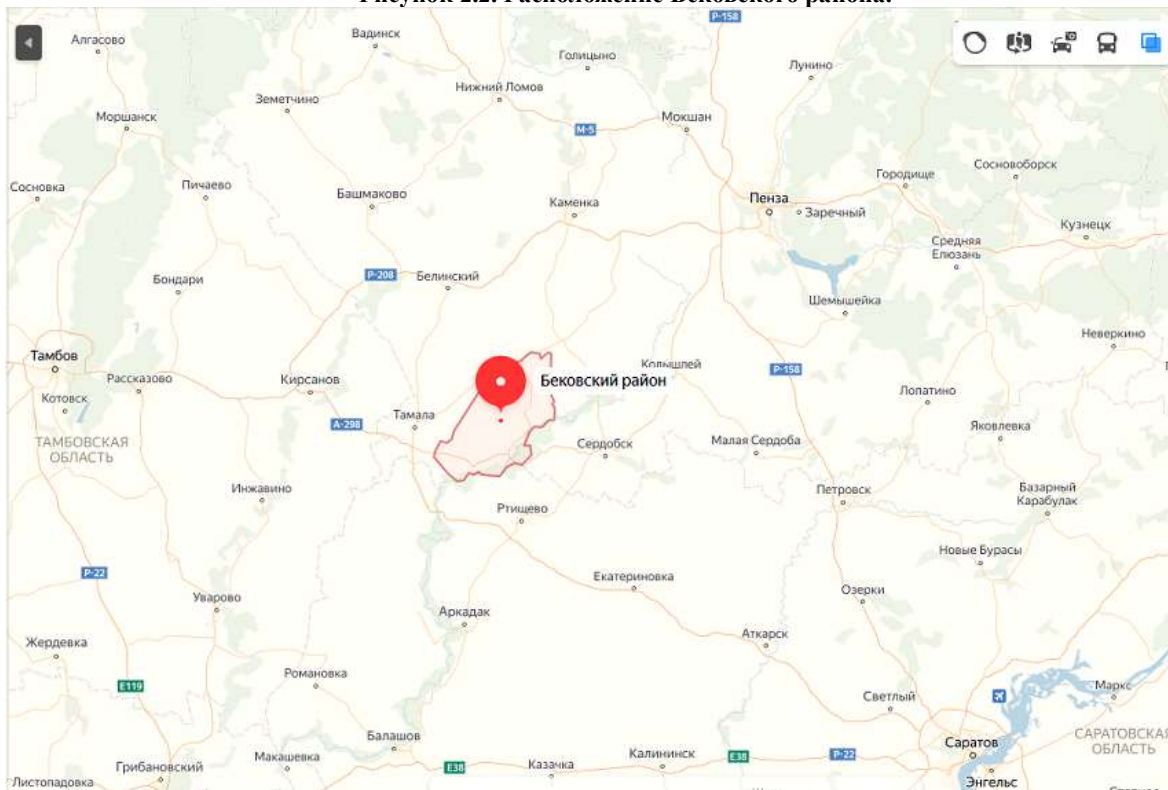
Промышленное производство является ведущим видом экономической деятельности Пензенской области. Промышленный комплекс включает в себя около 250 крупных и средних промышленных предприятий, на которых работает более 90 тысяч человек, что составляет 23% от общей численности работающих в Пензенской области и обеспечивает поступление более 50% налогов и сборов в консолидированный бюджет региона. На долю промышленности приходится четверть валового регионального продукта.

В структуре промышленного производства наибольший удельный вес составляют: производство пищевых продуктов – 38,1%; производство компьютеров, электронных и оптических изделий – 13,9%; производство машин и оборудования, не включенные в другие группировки – 8,7%; производство бумаги и бумажных изделий – 6,0%; производство готовых металлических изделий – 6,0%; производство электрооборудования, электронного и оптического оборудования – 4,1%; производство прочих неметаллических минеральных продуктов – 4,7%.

Объекты оценки – земельные участки в Пензенской области расположены на территории Бековского, Каменского, Кольшлейского, Лопатинского, Лунинского, Малосердобинского, Неверкинского, Пензенского, Сердобского и Тамалинского районов.

***Краткая характеристика Бековского района Пензенской области (37 земельных участков, общая площадь 19 077 га)***

**Рисунок 2.2. Расположение Бековского района.**



Источник: <https://yandex.ru/maps/>

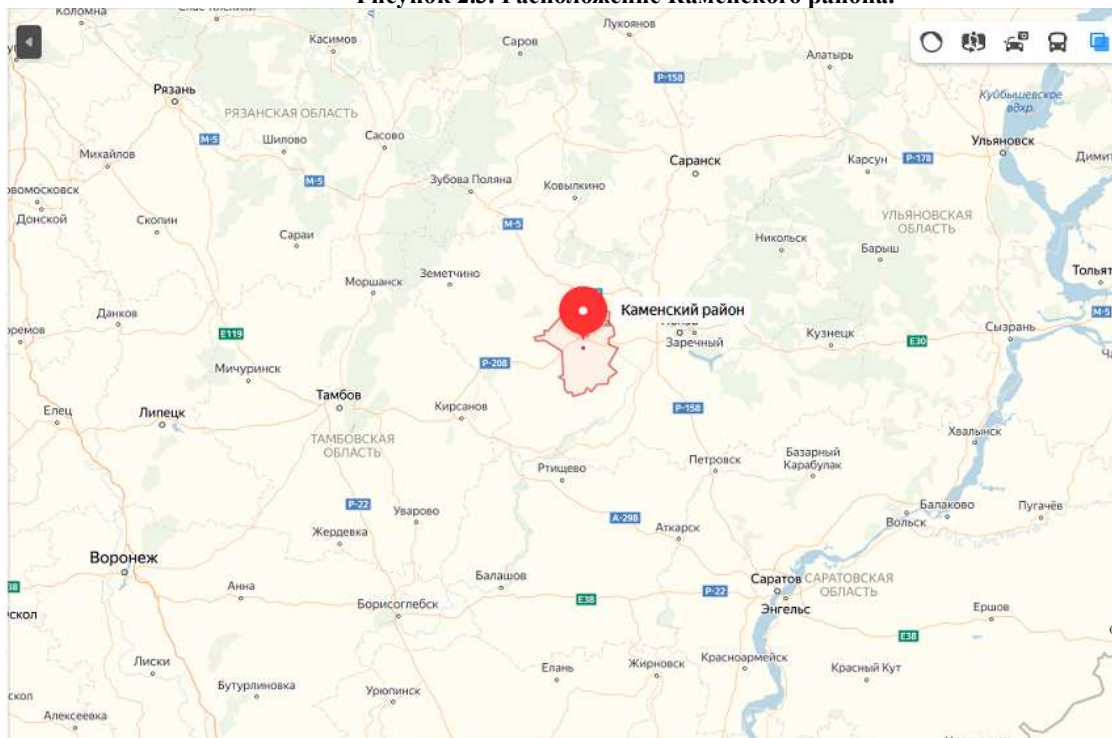
*Бе́ковский райо́н* — административно-территориальная единица (район) и муниципальное образование (муниципальный район) в составе Пензенской области России. Административный центр — рабочий посёлок Беково. Площадь территории — 1016 км<sup>2</sup>, из них сельхозугодий 82,5 тыс. га, пашни — 59,9 тыс. га. Район находится в зоне умеренно континентального климатического пояса, относится к плодородным чернозёмным районам. Рельеф местности и почвенно-климатические условия благоприятны для ведения сельского хозяйства.

Численность населения – 14 055 человек (2021г.).

На территории района в 2005 году было зарегистрировано 232 хозяйствующих субъекта различных форм собственности, 186 индивидуальных предпринимателей. Район сельскохозяйственный, с развитой перерабатывающей промышленностью. Основные направления деятельности сельских жителей: растениеводство (выращивание зерновых культур, сахарной свёклы, подсолнечника, кормовых культур), садоводство (яблоки), животноводство (производство молока и мяса), выращивание картофеля, овощей, разведением скота и пчёл. Основных промышленных предприятий 6: ЗАО «Бековский сахарный завод» производит сахар-песок из сахарной свёклы и сырца, патоку, жом, известь; ОАО «Маслозавод «Бековский»» вырабатывает масло сливочное, сыр, цельномолочную продукцию; Бековский пищекомбинат производит натуральные кондитерские изделия; ООО «Бековский хлеб» — хлебобулочные и кондитерские изделия; ООО «Бековохлебопродукт» вырабатывает муку. Промышленное производство организовано в ООО «Агрофирма Евросервис-Беково», ООО «Агрофирма плодпром-Беково».

**Краткая характеристика Каменского района Пензенской области (41 земельный участок, общая площадь 7 270 га)**

**Рисунок 2.3. Расположение Каменского района.**



Источник: <https://yandex.ru/maps/>

*Ка́менский райо́н* — административно-территориальная единица (район) и муниципальное образование (муниципальный район) в Пензенской области России. Административный центр — город Каменка.

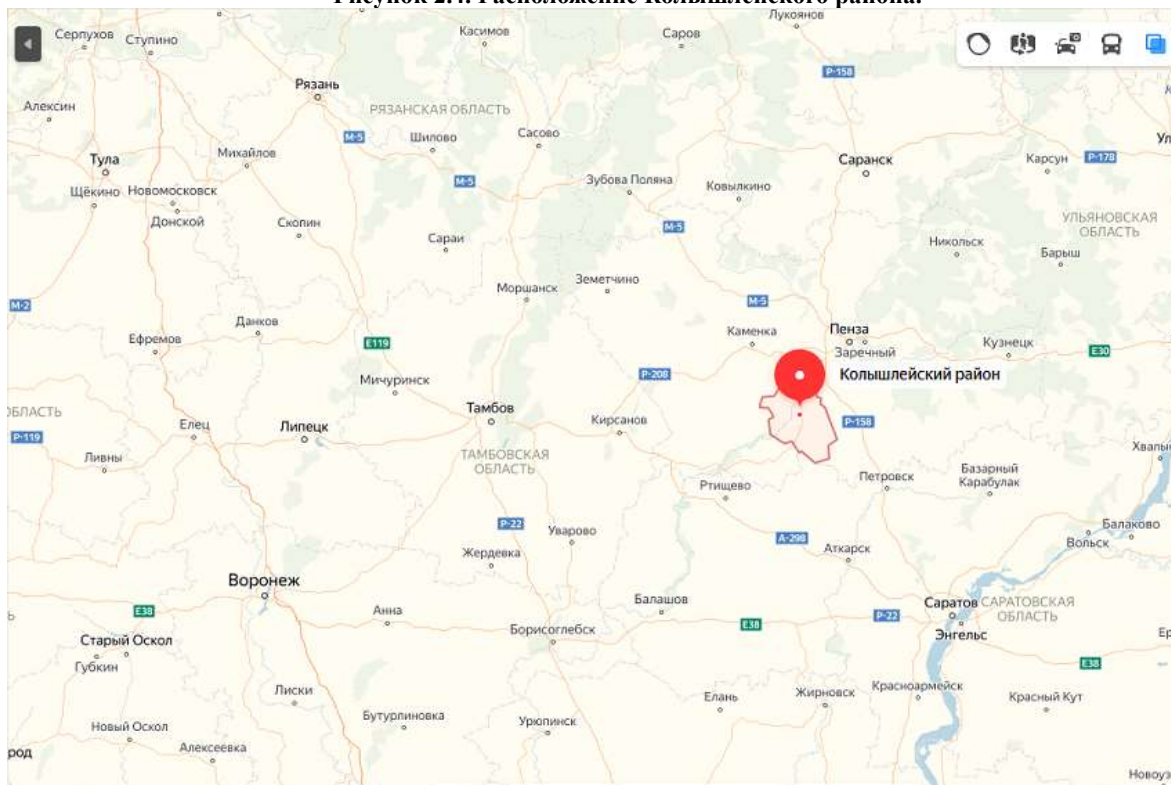
Район занимает территорию 2185,7 кв. км, находится в юго-западной части области. Граничит на севере с Нижнеомовским районом, на северо-востоке — с Мокшанским районом, на востоке с Пензенским районом, на юго-востоке — с Кольшлейским районом, на юге — с Сердобским районом, на юго-западе — с Белинским районом, на западе — с Пачелмским районом Пензенской области.

Численность населения – 49 896 человек (2021 г.).

В Каменском районе 65 населённых пунктов.

***Краткая характеристика Колышлейского района Пензенской области (247 земельных участков, общая площадь 33 383 га)***

**Рисунок 2.4. Расположение Колышлейского района.**



Источник: <https://yandex.ru/maps/>

*Колышлѐйский райо́н* — административно-территориальная единица (район) и муниципальное образование (муниципальный район) в составе Пензенской области России.

Административный центр — рабочий посѐлок Колышлей.

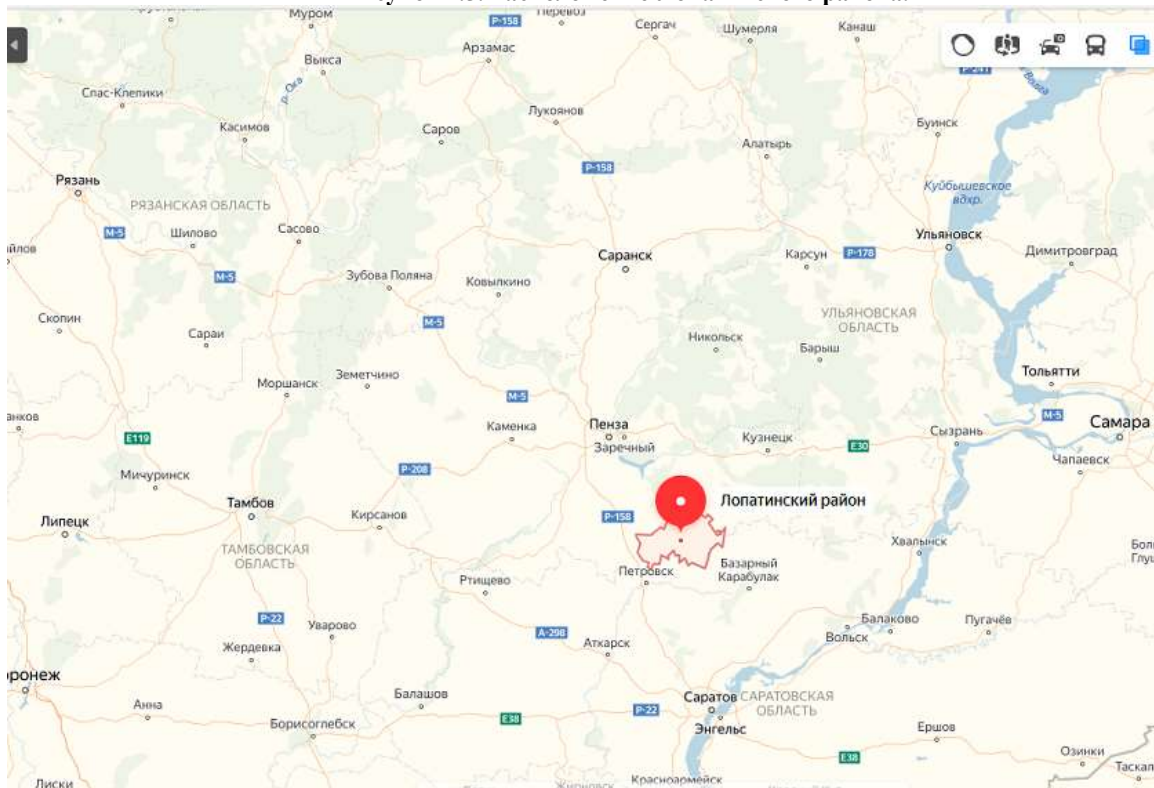
Район занимает территорию 1162 кв. км, находится в южной части области. Граничит на юге с Саратовской областью, на юго-западе с Сердобским районом, на северо-западе с Каменским районом, на востоке с Пензенским районом, на юго-востоке с Малосердобинским районом Пензенской области. Имеются месторождения глины и строительного песка.

Численность населения – 21 185 человек (2021г.).

В Колышлейском районе 60 населѐнных пунктов.

***Краткая характеристика Лопатинского района Пензенской области (9 земельных участков, общая площадь 1 630 га)***

**Рисунок 2.5. Расположение Лопатинского района.**



*Источник: <https://yandex.ru/maps/>*

*Лопáтинский райо́н* — административно-территориальная единица (район) и муниципальное образование (муниципальный район) в составе Пензенской области России.

Административный центр — село Лопатино.

Район расположен на юго-востоке Пензенской области, граничит на северо-западе с Шемышейским районом, на северо-востоке — с Камешкирским районом, на западе — с Малосердобинскими районами Пензенской области, на юге — с Саратовской областью. Общая площадь района составляет 1440 км<sup>2</sup>.

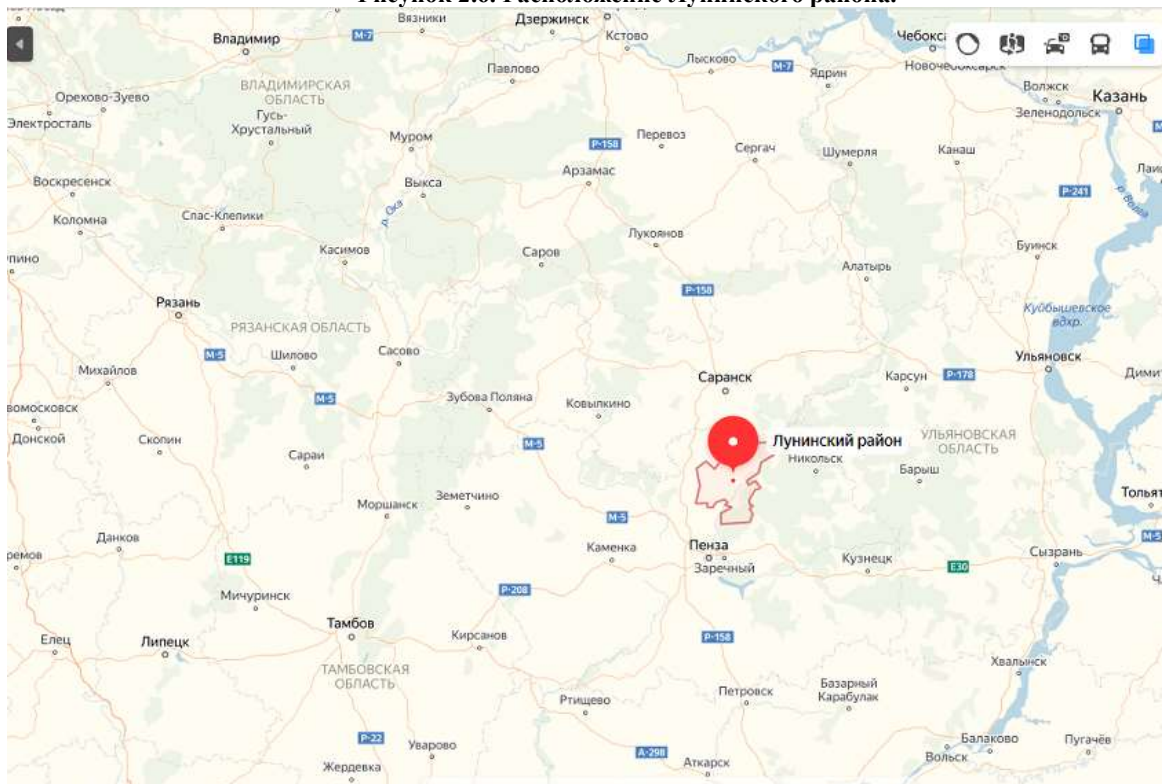
Численность населения – 11 698 человек (2021г.).

В Лопатинском районе 40 населённых пунктов.

***Краткая характеристика Лопатинского района Пензенской области (39 земельных участков, общая площадь 7 363 га)***



**Рисунок 2.6. Расположение Лунинского района.**



Источник: <https://yandex.ru/maps/>

*Лунинский райо́н* — административно-территориальная единица (район) и муниципальное образование (муниципальный район) в составе Пензенской области России. Административный центр — рабочий посёлок Лунино.

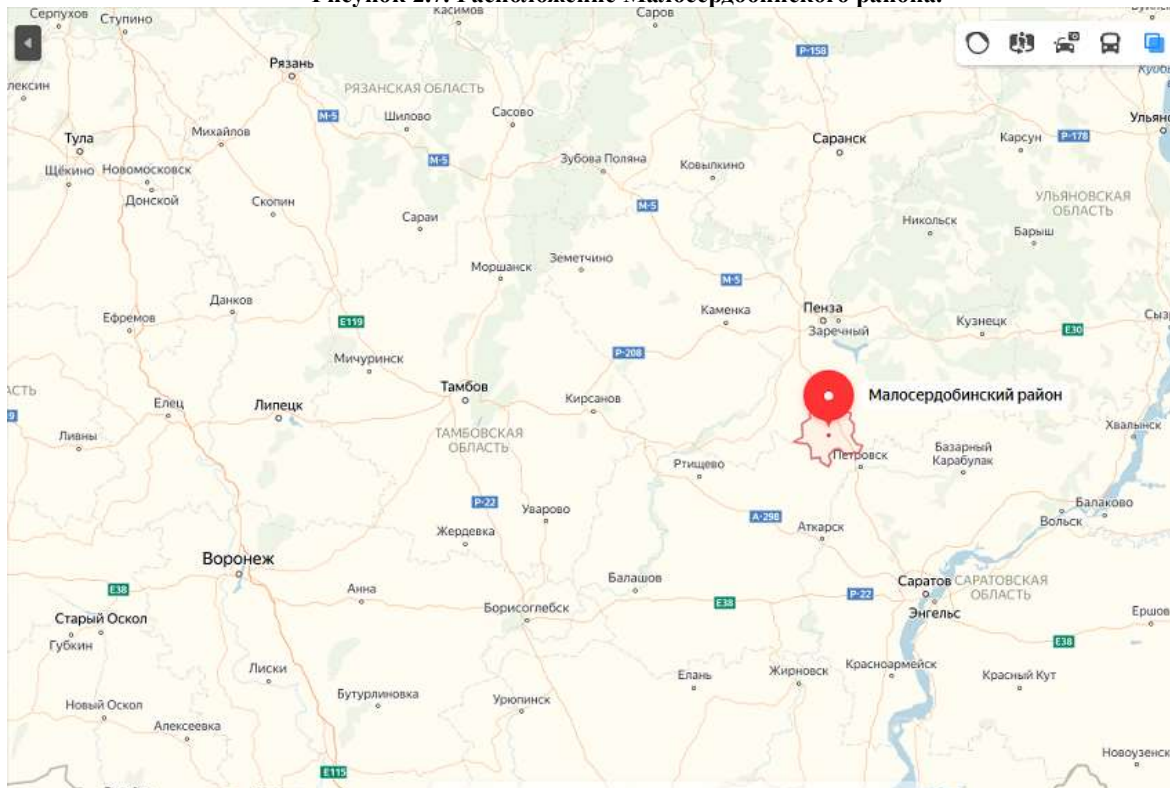
Район занимает территорию 1689,32 км<sup>2</sup>, находится в северной части области. Граничит на востоке с Никольским районом, на юго-востоке — с Городищенском районом, на юге с Бессоновским районом, на западе — с Мокшанским районом, на северо-западе — с Иссинским районом Пензенской области, на севере — с Мордовией.

Численность населения – 16 272 человек (2021г.).

В Лунинском районе 56 населённых пунктов.

***Краткая характеристика Малосердобинского района Пензенской области (474 земельных участка, общая площадь 34 930 га)***

**Рисунок 2.7. Расположение Малосердобинского района.**



Источник: <https://yandex.ru/maps/>

*Малосердобинский район* — административно-территориальная единица (район) и муниципальное образование (муниципальный район) в составе Пензенской области Российской Федерации. Административный центр — село Малая Сердоба.

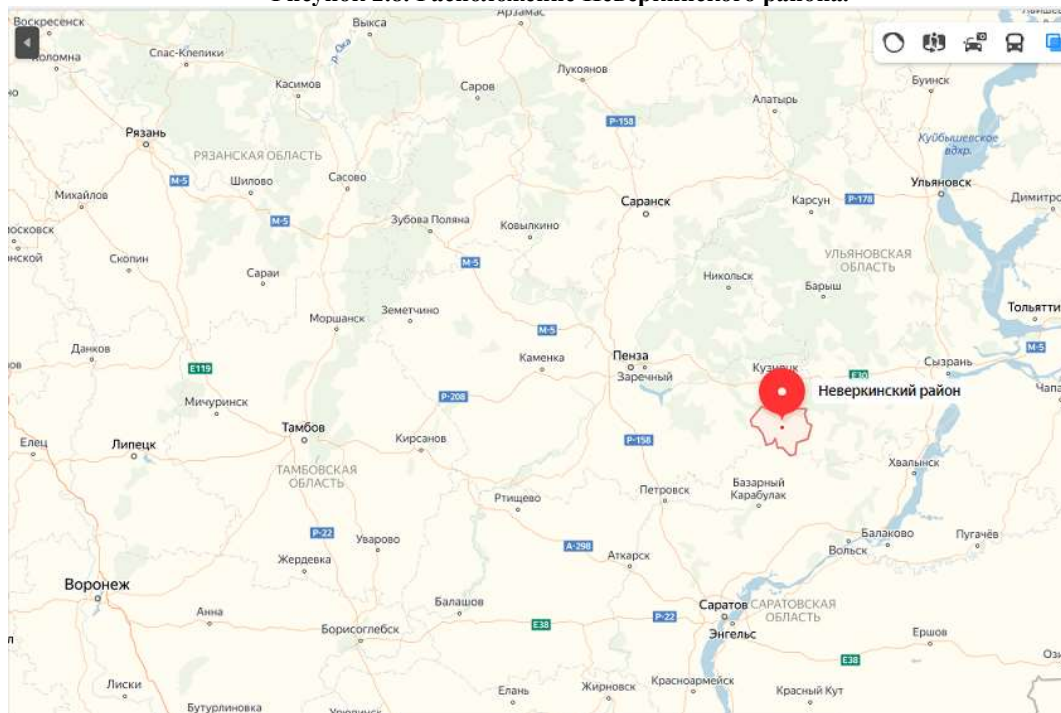
Район занимает территорию 1100 км<sup>2</sup>, находится в южной части области. Граничит на западе с Кольшлейским районом, на севере — с Пензенским районом, на северо-востоке с Шемышейским районом, на востоке — с Лопатинским районом Пензенской области, на юге — с Саратовской областью.

Численность населения – 8 239 человека (2021г.).

В Малосердобинском районе 22 населённых пункта. Основой экономики района является сельское хозяйство.

**Краткая характеристика Неверкинского района Пензенской области (30 земельных участков, общая площадь 8 557 га)**

**Рисунок 2.8. Расположение Неверкинского района.**



Источник: <https://yandex.ru/maps/>

*Невёркинский райо́н* — административно-территориальная единица (район) и муниципальное образование (муниципальный район) в Пензенской области России. Административный центр — село Неверкино.

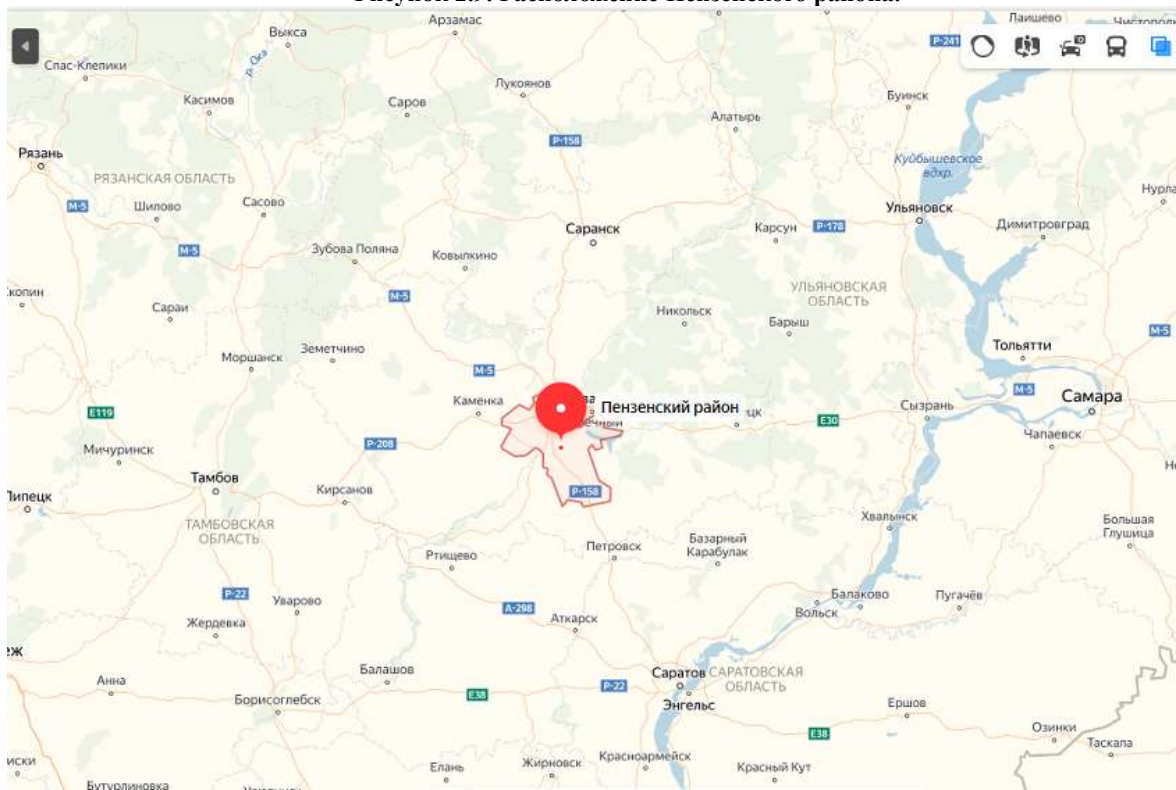
Район занимает площадь 984,5 км<sup>2</sup>, находится в юго-восточной части области. Граничит на севере с Кузнецким районом, на востоке — с Ульяновской областью, на юге — с Саратовской областью, на западе — с Камешкирским районом.

Численность населения – 13 673 человека (2021г.).

В Неверкинском районе 29 населённых пунктов.

**Краткая характеристика Пензенского района Пензенской области (10 земельных участков, общая площадь 4 691 га)**

**Рисунок 2.9. Расположение Пензенского района.**



Источник: <https://yandex.ru/maps/>

*Пензенский райо́н* — административно-территориальная единица (район) и муниципальное образование (муниципальный район) в Пензенской области России. Административный центр — село Кондоль.

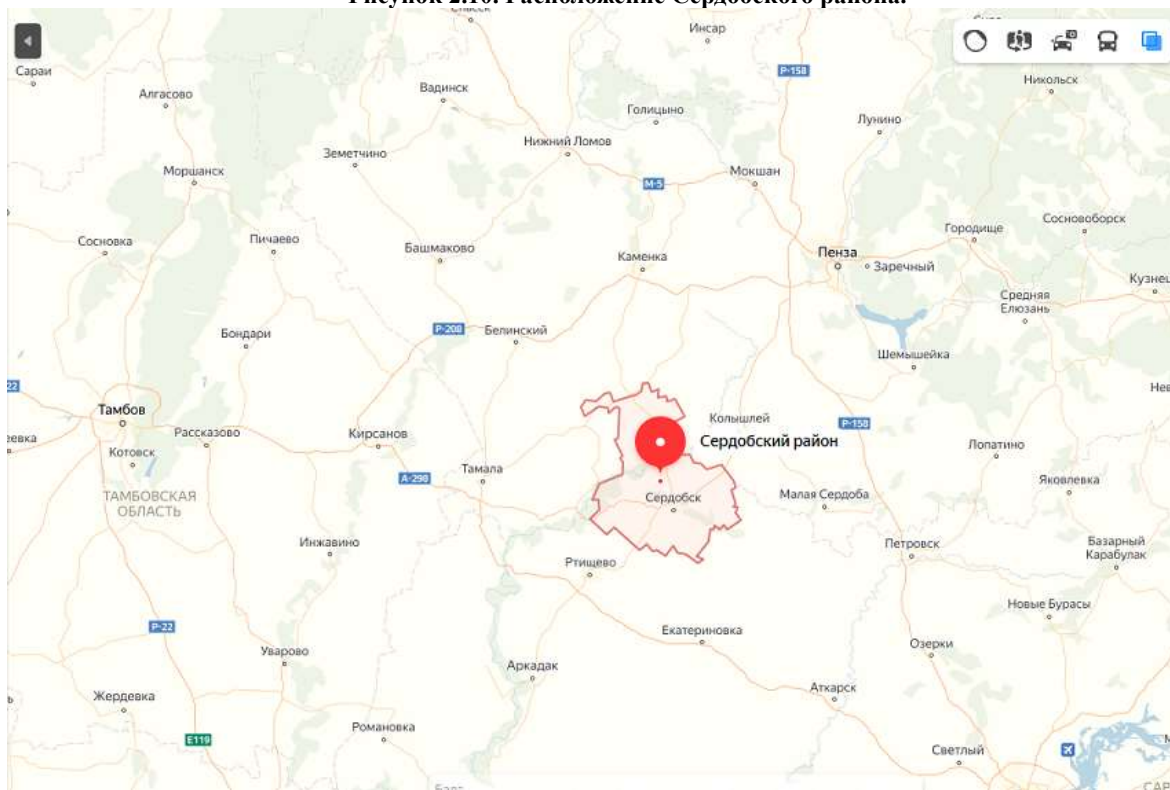
Район занимает территорию 2823,8 км<sup>2</sup>, находится в центральной части области. Граничит на севере с Мокшанским районом, на северо-востоке — с Бессоновским районом, на востоке с Шемышейским районом, на юге — с Малосердобинским районом, на юго-западе — с Кольшлейским районом, на западе — с Каменским районом Пензенской области, а также на севере с городскими округами Пенза и Заречный.

Численность населения – 65 017 человека (2021г.).

В Пензенском районе 112 населённых пункта.

**Краткая характеристика Сердобского района Пензенской области (109 земельных участков, общая площадь 11 872 га)**

**Рисунок 2.10. Расположение Сердобского района.**



Источник: <https://yandex.ru/maps/>

*Сердо́бский райо́н* — административно-территориальная единица (район) и муниципальное образование (муниципальный район) в составе Пензенской области России. Административный центр — город Сердобск.

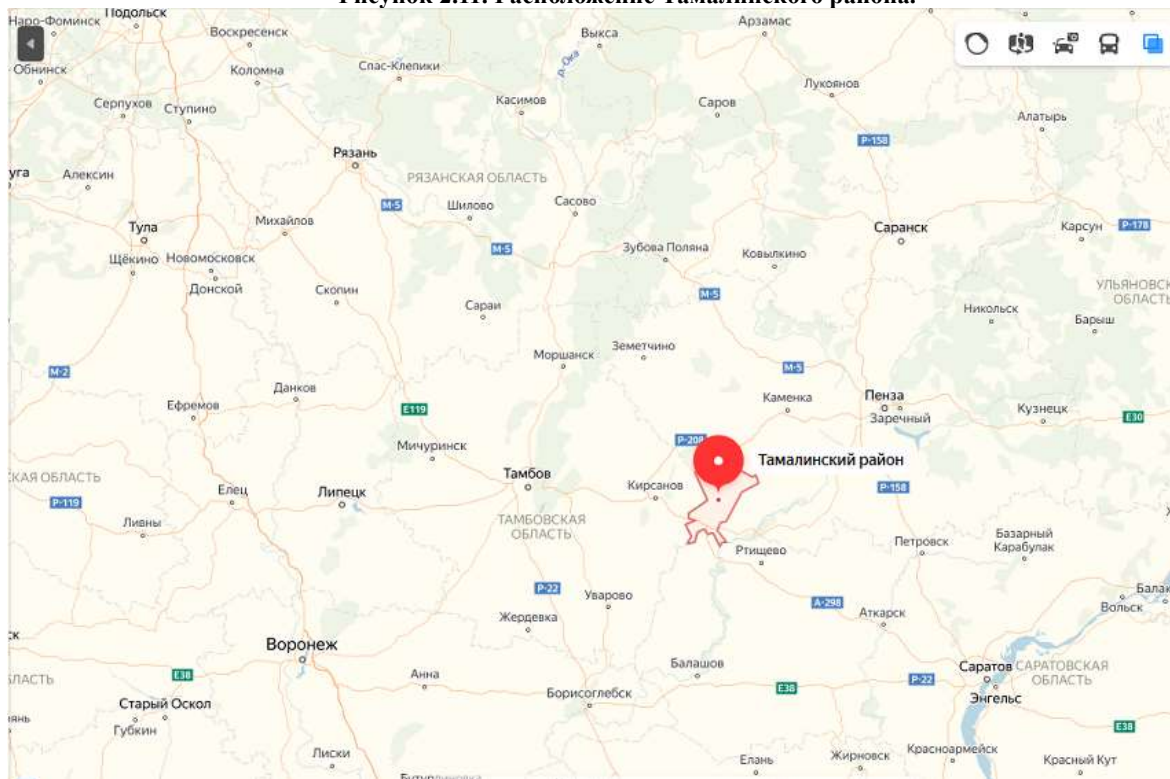
Район расположен в юго-западной части области, на юго-западных отрогах Приволжской возвышенности, в Хопёрском низменно-возвышенном степном районе. Площадь района составляет 169 508 га, что составляет 3,5% от общей площади области. Протяжённость территории с севера на юг — 59 км, с запада на восток — 56 км. На севере граничит с Каменским, на западе с Бековским, на северо-западе с Белинским, на северо-востоке с Кольшлейским районами области, а на юге — с Саратовской областью.

Численность населения – 45 768 человека (2021г.).

В Сердобском районе 43 населённых пункта. Основу экономики составляют сельское хозяйство и обрабатывающая промышленность. Через район проходит Юго-Восточная железная дорога (участок «Пенза—Ртищево»).

**Краткая характеристика Тамалинского района Пензенской области (18 земельных участков, общая площадь 11 970 га)**

**Рисунок 2.11. Расположение Тамалинского района.**



Источник: <https://yandex.ru/maps/>

*Тамалинский райо́н* — административно-территориальная единица (район) и муниципальное образование (муниципальный район) в составе Пензенской области России.

Административный центр — рабочий посёлок Тамала.

Район занимает территорию 1236 км<sup>2</sup>, находится в юго-западной части области. Граничит на севере с Белинским районом, на востоке — с Бековским районом Пензенской области, на юге — с Саратовской областью, на западе — с Тамбовской областью.

Численность населения – 13 179 человек (2021г.).

В Тамалинском районе 58 населённых пунктов.

**Краткая характеристика Саратовской области<sup>10</sup> (38 земельных участка, общая площадь 4 235 га)**

*Саратовская область* расположена на юго-востоке Европейской части России, в северной части Нижнего Поволжья. Граничит с Волгоградской, Воронежской, Тамбовской, Пензенской, Самарской, Ульяновской и Оренбургской областями, с Казахстаном.

Площадь области достигает 101,2 тысячи квадратных километров.

Население: 2 405 тыс. чел. (2023г.). Плотность населения: 23,75 чел./км<sup>2</sup>.

<sup>10</sup> <https://saratov.gov.ru/region/>

Этнический состав населения: области представлен 111 национальностями. Наиболее крупные этнические группы – русские, украинцы, казахи, татары, мордва, чувашаи, белорусы, немцы и армяне.

Основные города: Саратовская область состоит из 38 районов и 18 городов. Крупные города области: Саратов, Балашов, Вольск, Балаково, Энгельс.

Административный центр – г. Саратов

Перечень городских округов Саратовской области:

1. Муниципальное образование "Город Саратов"
2. Муниципальное образование поселок Михайловский
3. Закрытое административно-территориальное образование Светлый
4. Муниципальное образование город Шиханы

Перечень районов Саратовской области: Александрово-Гайский, Аркадакский, Аткарский, Базарно-Карабулакский, Балаковский, Балашовский, Балтайский, Вольский, Воскресенский, Дергачевский, Духовницкий, Екатериновский, Ершовский, Ивантеевский, Калининский, Красноармейский, Краснокутский, Краснопартизанский, Лысогорский, Марковский, Новобурасский, Новоузенский, Озинский, Перелюбский, Петровский, Питерский, Пугачевский, Ровенский, Романовский, Ртищевский, Самойловский, Саратовский, Советский, Татищевский, Турковский, Федоровский, Хвалынский, Энгельсский.

В составе Саратовской области находятся города: Аркадак, Аткарк, Балаково, Балашов, Вольск, Ершов, Калининск, Красный Кут, Красноармейск, Маркс, Новоузенск, Петровск, Пугачев, Ртищево, Саратов, Хвалынк, Шиханы, Энгельс.

По уровню и масштабам развития промышленного производства Саратовская область занимает одно из ведущих мест в Поволжском Федеральном Округе в сфере экономики. Промышленность области включает в себя более 2000 крупных и средних предприятий. Здесь выпускают троллейбусы (Тролза), железнодорожную технику (Энгельсский завод транспортного машиностроения, Энгельсский локомотивный завод), свечи зажигания, электроинструменты, точные приборы, холодильники и морозильники, производят жидкое топливо и продукты нефтехимии (Саратовский НПЗ мощностью 10 млн т. нефти/год, «Саратовнефтеоргсинтез»), минеральные удобрения, медный прокат, строительное стекло, цемент, печатают школьные учебники и книги, работают химическое и мебельное производства.

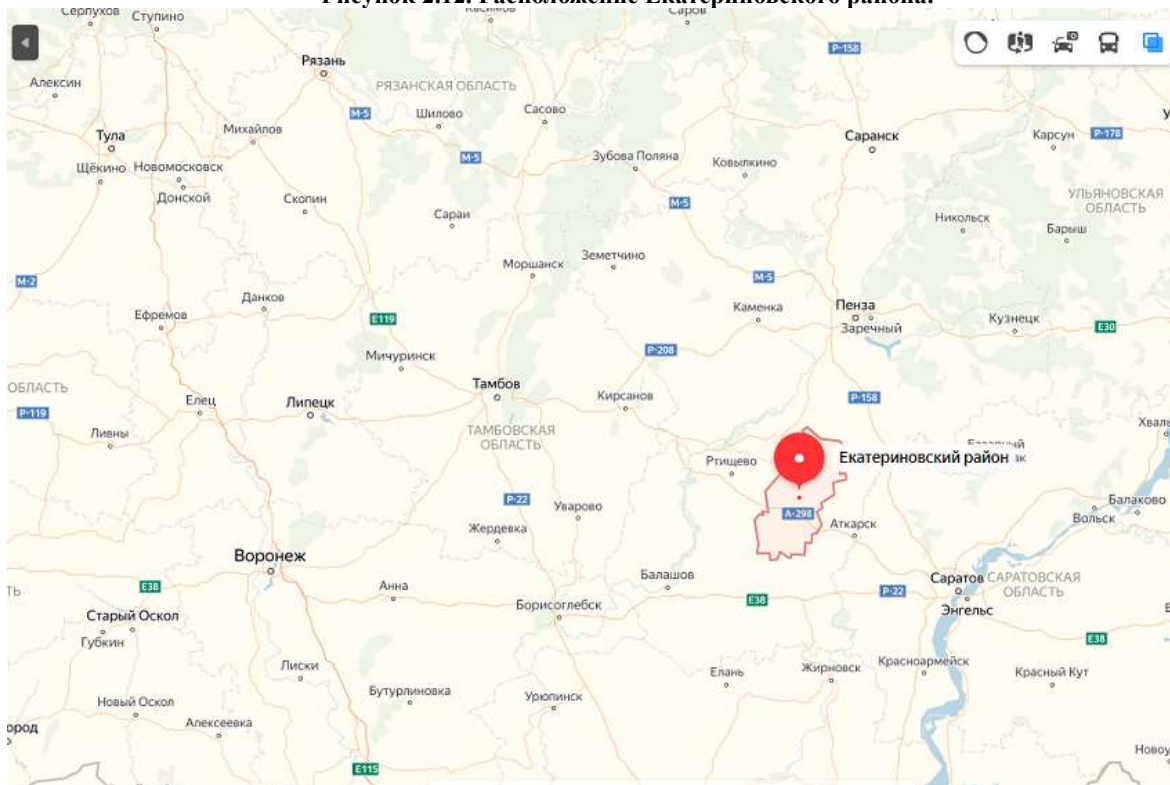
В структуре промышленности наибольший удельный вес принадлежит топливно-энергетическому комплексу (45,5%), машиностроению (19,1%), химической и нефтехимической (15,6%), пищевой (9,2%) промышленности.

В Саратовской области полностью завершена программа газификации. Жители всех населённых пунктов имеют возможность пользоваться природным газом.

Объекты оценки – земельные участки в Саратовской области расположены на территории Екатериновского района.

**Краткая характеристика Екатериновского района Саратовской области (38 земельных участков, общая площадь 4 235 га)**

**Рисунок 2.12. Расположение Екатериновского района.**



Источник: <https://yandex.ru/maps/>

*Екатериновский райо́н* — административно-территориальная единица (район) и муниципальное образование (муниципальный район) в Саратовской области России. Административный центр — посёлок городского типа Екатериновка.

Расположен в северо-западной части Правобережья, на водораздельных пространствах рек Хопёр и Медведицы. В центральной части район пересекают железнодорожная линия] Атка́рск — Ртищево Приволжской железной дороги и автомобильная дорога Тамбов — Саратов. Территория района — 3 тыс. км<sup>2</sup>.

Численность населения – 16 918 человека (2021г.).

Район сельскохозяйственный, один из крупнейших в области производителей товарного зерна и продукции животноводства. Предприятия перерабатывают сельскохозяйственное сырьё. Действуют маслозавод, крупяной завод, крупный элеватор.

**Выводы в рамках анализа местоположения Объектов оценки:**

- **Оцениваемые земельные участки расположены в субъектах РФ, характеризующихся высоким уровнем производства с/х продукции;**
- **Оцениваемые земельные участки расположены в районах, преимущественно специализирующихся на выращивании с/х продукции, имеющих удовлетворительную инфраструктуру для с/х производства;**



- **Для целей использования оцениваемых земельных участков для сельскохозяйственного производства, расположение земельных участков можно признать хорошим.**

### ***2.5.3. Физические свойства Объектов оценки***

В рамках настоящего Отчета проводится оценка справедливой стоимости объектов недвижимого имущества в составе 1 053 земельных участков сельскохозяйственного назначения, разрешенное использование - для сельскохозяйственного производства. Согласно данным Заказчика по состоянию на дату проведения работ указанные участки используются/готовы к использованию по назначению. Рельеф участков преимущественно ровный, существует возможность подъезда к оцениваемым земельным массивам для их сельскохозяйственного использования по дорогам общего пользования. У участков нет явно выраженных неудобий, т.е. в целом участки могут использоваться для с/х производства практически целиком.

### ***2.5.4. Информация об износе и устаревании***

Объекты оценки представлены земельными участками, которые не подвержены износам и устареваниям.

### ***2.5.5. Количественные и качественные характеристики элементов, входящих в состав Объекта оценки, которые имеют специфику, влияющую на результат оценки***

Оценщиком не было выявлено факторов и характеристик, относящихся к оцениваемым объектам и существенно влияющих на их стоимость, кроме оговоренных в данном Отчете.

### ***2.5.6. Информация о текущем использовании Объектов оценки***

В рамках настоящего Отчета проводится оценка справедливой стоимости объектов недвижимого имущества в составе 1 053 земельных участков сельскохозяйственного назначения, предназначенных для сельскохозяйственного производства. Согласно данным Заказчика по состоянию на дату проведения работ указанные участки используются/готовы к использованию по назначению.

### ***2.5.7. Другие факторы и характеристики, относящиеся к Объектам оценки, существенно влияющие на их стоимость***

Оценщиком не было выявлено других факторов и характеристик, относящихся к оцениваемым объектам и существенно влияющих на их стоимость, кроме оговоренных в данном Отчете.

## 3. МЕТОДОЛОГИЯ ОЦЕНКИ

### 3.1. Терминология, основные понятия

В настоящем Отчете оценке подлежит справедливая стоимость недвижимого имущества для целей определения справедливой стоимости имущества, составляющего паевой инвестиционный фонд.

Определение справедливой стоимости дает стандарт IFRS 13<sup>11</sup> («Оценка справедливой стоимости»).

**Справедливая стоимость (fair value)** – это цена, которая была бы получена при продаже актива или уплачена при передаче обязательства при проведении операции на добровольной основе между участниками рынка на дату оценки (цена выхода).

При этом цена, действующая на основном (или наиболее выгодном) рынке, использованная для оценки справедливой стоимости актива или обязательства, не должна корректироваться с учетом затрат по сделке. Затраты по сделке должны отражаться в учете в соответствии с другими МСФО<sup>12</sup>. Затраты по сделке не являются характеристикой актива (или обязательства); они скорее являются специфическими для сделки и будут отличаться в зависимости от того, как предприятие вступает в сделку в отношении актива (или обязательства).

Согласно IFRS 13 - если цена на идентичный актив (или обязательство) не наблюдается на рынке, справедливую стоимость оценивается, с использованием другого метода оценки, который обеспечивает максимальное использование уместных наблюдаемых исходных данных и минимальное использование ненаблюдаемых исходных данных. Поскольку справедливая стоимость является рыночной оценкой, она определяется с использованием таких допущений, которые участники рынка использовали бы при определении стоимости актива (или обязательства), включая допущения о риске. Следовательно, намерение компании удержать актив или урегулировать или иным образом выполнить обязательство не является уместным фактором при оценке справедливой стоимости.

В определении справедливой стоимости особое внимание уделяется активам и обязательствам, потому что они являются основным объектом бухгалтерской оценки.

#### **Идентификация оцениваемого актива (или обязательства)**

Оценка справедливой стоимости осуществляется для конкретного актива (или обязательства). Следовательно, при оценке справедливой стоимости предприятие должно учитывать характеристики актива (или обязательства) таким образом, как если бы участники рынка учитывали данные характеристики при определении цены актива или обязательства на дату оценки. Такие характеристики включают, например, следующее:

- (а) состояние и местонахождение актива; и

---

<sup>11</sup> Международные стандарты финансовой отчетности (IAS, IFRS) – правила ведения бухгалтерского учета и подготовки финансовой отчетности, определяемые Комитетом по международным стандартам финансовой отчетности.

<sup>12</sup> Международный стандарт финансовой отчетности.

(b) ограничения на продажу или использование актива при наличии таковых.

Влияние определенной характеристики на оценку будет отличаться в зависимости от того, как данная характеристика учитывалась бы участниками рынка.

Актив или обязательство, оцениваемое по справедливой стоимости, может представлять собой следующее:

(a) отдельный актив или обязательство (например, финансовый инструмент или нефинансовый актив); или

(b) группа активов, группа обязательств или группа активов и обязательств (например, единица, генерирующая денежные средства, или бизнес).

Тот факт, является ли актив (или обязательство) отдельным активом (или обязательством), группой активов, группой обязательств или группой активов и обязательств для целей признания или раскрытия информации, зависит от его единицы учета. Единица учета для актива (или обязательства) определяется в соответствии с тем МСФО, который требует или разрешает оценку справедливой стоимости, за исключением случаев, предусмотренных в IFRS 13.

Оценка справедливой стоимости предполагает обмен актива (или обязательства) при проведении между участниками рынка операции на добровольной основе по продаже актива (или передаче обязательства) на дату оценки в текущих рыночных условиях.

Оценка справедливой стоимости предполагает проведение операции по продаже актива (или передаче обязательства):

(a) на рынке, который является основным для данного актива (или обязательства); или

(b) при отсутствии основного рынка на рынке, наиболее выгодном для данного актива (или обязательства).

Предприятию нет необходимости проводить изнуряющий поиск всех возможных рынков для идентификации основного рынка или, при отсутствии основного рынка, наиболее выгодного рынка, однако, оно должно учитывать всю информацию, которая является обоснованно доступной. При отсутствии доказательств обратного рынок, на котором предприятие вступило бы в сделку по продаже актива (или передаче обязательства), считается основным рынком или, при отсутствии основного рынка, наиболее выгодным рынком.

### **3.2. Методы оценки**

Согласно IFRS 13 - Предприятие должно использовать такие методы оценки, которые являются приемлемыми в сложившихся обстоятельствах и для которых доступны данные, достаточные для оценки справедливой стоимости, при этом максимально используя уместные наблюдаемые исходные данные и минимально используя ненаблюдаемые исходные данные.

Цель использования метода оценки заключается в том, чтобы установить цену, по которой проводилась бы операция на добровольной основе по продаже актива (или передаче обязательства) между участниками рынка на дату оценки в текущих рыночных условиях. Три наиболее широко используемыми методами оценки являются рыночный подход, затратный подход и доходный

подход. Предприятие должно использовать методы оценки, совместимые с одним или несколькими из данных подходов для оценки справедливой стоимости.

IFRS 13 не выдвигает жестких требований или предпочтений касательно используемых методов оценки справедливой стоимости.

В некоторых случаях приемлемым будет использование одного метода оценки (например, при оценке актива или обязательства с использованием котированной цены на активном рынке для идентичных активов или обязательств). В других случаях приемлемым будет использование множественных методов оценки (например, так может обстоять дело при оценке единицы, генерирующей денежные средства). Если для оценки справедливой стоимости используются множественные методы оценки, то результаты (то есть соответствующие показатели справедливой стоимости) должны оцениваться путем рассмотрения целесообразности диапазона значений, обозначенных данными результатами. Оценка справедливой стоимости - это значение в пределах такого диапазона, которое наиболее точно представляет справедливую стоимость в сложившихся обстоятельствах.

Методы оценки, используемые для оценки справедливой стоимости, должны применяться последовательно. Однако необходимо вносить изменение в метод оценки или его применение (например, изменение его взвешенного значения при использовании множественных методов оценки или изменение корректировки, применяемой к методу оценки), если такое изменение приводит к получению оценки, равной справедливой стоимости или наиболее точно представляющей ее в сложившихся обстоятельствах. Так может обстоять дело, если, например, имеет место любое из следующих событий:

- (a) развиваются новые рынки;
- (b) становится доступной новая информация;
- (c) ранее используемая информация больше не является доступной;
- (d) усовершенствуются методы оценки; или
- (e) изменяются рыночные условия.

Методы оценки, применяемые для оценки справедливой стоимости, должны максимально использовать уместные наблюдаемые исходные данные и минимально использовать ненаблюдаемые исходные данные.

#### **Иерархия справедливой стоимости**

Для того чтобы добиться наибольшей последовательности и сопоставимости оценок справедливой стоимости и раскрытия соответствующей информации, IFRS 13 устанавливает иерархию справедливой стоимости, которая делит исходные данные для метода оценки, используемые для оценки справедливой стоимости, на три уровня. Иерархия справедливой стоимости отдает наибольший приоритет котированным ценам (некорректируемым) на активных рынках для идентичных активов или обязательств (исходные данные 1 Уровня) и наименьший приоритет ненаблюдаемым исходным данным (исходные данные 3 Уровня).

Исходные данные 1 Уровня - Котируемые цены (некорректируемые) на активных рынках на идентичные активы или обязательства, к которым предприятие может получить доступ на дату оценки.

Исходные данные 2 Уровня - Исходные данные, не являющиеся котируемыми ценами, относящимися к 1 Уровню, которые, прямо или косвенно, являются наблюдаемыми в отношении актива (или обязательства).

Исходные данные 3 Уровня - Ненаблюдаемые исходные данные в отношении актива (или обязательства).

При определении справедливой стоимости, Оценщик, помимо требований МСФО также должен руководствоваться Международными стандартами оценки (МСО, IVS). Причем, в соответствии с IVA 1 «Valuation for Financial Reporting» в зависимости от контекста применения, справедливая стоимость (Fair Value) и рыночная стоимость (Market Value) в стандартах IVS и IFRS могут не являться равнозначными понятиями.

В IVS определены 3 базовых подхода к оценке рыночной стоимости:

- доходный подход;
- затратный подход;
- сравнительный подход.

При этом в соответствии с IVS 1, каждый из подходов, основанный на рыночной информации, является сравнительным методом.

Как было отмечено выше, согласно IFRS 13 предприятие должно использовать такие методы оценки, которые являются приемлемыми в сложившихся обстоятельствах и для которых доступны данные, достаточные для оценки справедливой стоимости, при этом максимально используя уместные наблюдаемые исходные данные и минимально используя ненаблюдаемые исходные данные.

Тремя наиболее широко используемыми методами оценки являются рыночный подход, затратный подход и доходный подход. Предприятие должно использовать методы оценки, совместимые с одним или несколькими из данных подходов для оценки справедливой стоимости:

#### Рыночный подход

При рыночном подходе используются цены и другая уместная информация, генерируемая рыночными операциями с идентичными или сопоставимыми (то есть аналогичными) активами, обязательствами или группой активов и обязательств, такой как бизнес.

Например, в методах оценки, совместимых с рыночным подходом, часто используются рыночные множители, возникающие из комплекта сопоставимых показателей. Множители могут находиться в одних диапазонах с другим множителем по каждому сопоставимому показателю. Для выбора надлежащего множителя из диапазона требуется использовать суждение с учетом качественных и количественных факторов, специфических для оценки.

Методы оценки, совместимые с рыночным подходом, включают матричное ценообразование. Матричное ценообразование - это математический метод, используемый преимущественно для

оценки некоторых видов финансовых инструментов, таких как долговые ценные бумаги, не основываясь лишь на котируемых ценах на определенные ценные бумаги, а скорее на отношении ценных бумаг к другим котируемым ценным бумагам, используемым как ориентир.

Основным методом рыночного подхода является метод сравнения продаж. Он основывается на том, что что цены имущества определяются рынком. Таким образом, показатель справедливой стоимости можно рассчитать на основании изучения рыночных цен объектов имущества, конкурирующих друг с другом за долю на рынке. Применяемый процесс сопоставления является основополагающим для процесса оценки.

После того как данные по продажам будут отобраны и верифицированы, следует выбрать и проанализировать одну или несколько единиц сравнения. Единицы сравнения используют две составные части, для того чтобы вывести некий множитель, который отражает точные различия между объектами сравнения. Единицы сравнения, которые покупатели и продавцы на данном рынке используют при принятии своих решений о покупке и продаже, приобретают особую значимость, и им может придаваться больший вес.

В соответствии с Федеральными стандартами оценочной деятельности, аналогом рыночного подхода является сравнительный подход.

В соответствии с п. 12 ФСО № 1 сравнительный подход - это совокупность методов оценки, основанных на получении стоимости объекта оценки путем сравнения оцениваемого объекта с объектами-аналогами. Объект-аналог - объект, сходный объекту оценки по основным экономическим, материальным, техническим и другим характеристикам, определяющим его стоимость.

Сравнительный подход рекомендуется применять, когда доступна достоверная и достаточная для анализа информация о ценах и характеристиках объектов-аналогов. При этом могут применяться как цены совершенных сделок, так и цены предложений.

В рамках сравнительного подхода применяются различные методы, основанные как на прямом сопоставлении оцениваемого объекта и объектов-аналогов, так и методы, основанные на анализе статистических данных и информации о рынке объекта оценки (пункты 13 - 14 ФСО № 1).

#### Затратный подход

При затратном подходе отражается сумма, которая потребовалась бы в настоящий момент для замены производительной способности актива (часто называемой текущей стоимостью замещения).

С точки зрения продавца как участника рынка цена, которая была бы получена за актив, основана на той сумме, которую покупатель как участник рынка заплатит, чтобы приобрести или построить замещающий актив, обладающий сопоставимой пользой, с учетом морального износа. Причина этого заключается в том, что покупатель как участник рынка не заплатил бы за актив сумму больше, чем сумма, за которую он мог бы заменить производительную способность данного актива. Моральный износ включает в себя физическое ухудшение, функциональное (технологическое) устаревание и экономическое (внешнее) устаревание и является более широким понятием, чем износ, в целях подготовки и представления финансовой отчетности (распределение

исторической стоимости) или налоговых целях (использование определенных сроков полезной службы). Во многих случаях метод текущей стоимости замещения используется для оценки справедливой стоимости материальных активов, которые используются в комбинации с другими активами или с другими активами и обязательствами.

В соответствии с Федеральными стандартами оценочной деятельности, так же может использоваться затратный подход.

В соответствии с п. 18 ФСО №1 затратный подход - совокупность методов оценки стоимости объекта оценки, основанных на определении затрат, необходимых для приобретения, воспроизводства либо замещения объекта оценки с учетом износа и устареваний. Затратный подход преимущественно применяется в тех случаях, когда существует достоверная информация, позволяющая определить затраты на приобретение, воспроизводство либо замещение объекта оценки.

В рамках затратного подхода применяются различные методы, основанные на определении затрат на создание точной копии объекта оценки или объекта, имеющего аналогичные полезные свойства. Критерии признания объекта точной копией объекта оценки или объектом, имеющим сопоставимые полезные свойства, определяются федеральными стандартами оценки, устанавливающими требования к проведению оценки отдельных видов объектов оценки и (или) для специальных целей (пункты 18 - 20 ФСО №1).

#### Доходный подход

При использовании доходного подхода будущие суммы (например, потоки денежных средств или доходы и расходы) преобразовываются в единую сумму на текущий момент (то есть дисконтированную). При использовании доходного подхода оценка справедливой стоимости отражает текущие рыночные ожидания в отношении таких будущих сумм.

Такие методы оценки включают, например, следующее:

- (а) методы оценки по приведенной стоимости;
- (б) модели оценки опциона, такие как формула Блэка-Шоулса-Мертон или биномиальная модель (то есть структурная модель), которые включают методы оценки по приведенной стоимости и отражают как временную, так и внутреннюю стоимость опциона; и
- (с) метод дисконтированных денежных потоков, который используется для оценки справедливой стоимости некоторых нематериальных активов.

В соответствии с Федеральными стандартами оценочной деятельности, так же может использоваться доходный подход. В соответствии с п. 15 ФСО №1 доходный подход рекомендуется применять, когда существует достоверная информация, позволяющая прогнозировать будущие доходы, которые объект оценки способен приносить, а также связанные с объектом оценки расходы. В рамках доходного подхода применяются различные методы, основанные на дисконтировании денежных потоков и капитализации дохода (пункты 15 - 17 ФСО №1).

В соответствии с IVA и с IFRS, при выборе подходов и методов к оценке справедливой стоимости необходимо следовать двум базовым критериям:

- наличия рыночных данных, необходимых для расчета (market evidence);
- допущения о непрерывности деятельности компании.

Как субъект гражданских правоотношений Оценщик придерживается требований Федерального Закона и Федеральных Стандартов оценки (ФСО). При этом, учитывая цель оценки – определение справедливой стоимости, определяемая в настоящем Отчете стоимость, соответствует требованиям Международных стандартов финансовой отчетности и Международных Стандартов Оценки.

### **3.3. Методика оценки недвижимости в рамках сравнительного подхода**

Согласно ФСО №7: В зависимости от имеющейся на рынке исходной информации в процессе оценки недвижимости могут использоваться качественные методы оценки (относительный сравнительный анализ, метод экспертных оценок и другие методы), количественные методы оценки (метод регрессионного анализа, метод количественных корректировок и другие методы), а также их сочетания.

При применении качественных методов оценка недвижимости выполняется путем изучения взаимосвязей, выявляемых на основе анализа цен сделок и (или) предложений с объектами-аналогами или соответствующей информации, полученной от экспертов, и использования этих взаимосвязей для проведения оценки в соответствии с технологией выбранного для оценки метода.

При применении метода корректировок каждый объект-аналог сравнивается с объектом оценки по ценообразующим факторам (элементам сравнения), выявляются различия объектов по этим факторам и цена объекта-аналога или ее удельный показатель корректируется по выявленным различиям с целью дальнейшего определения стоимости объекта оценки. При этом корректировка по каждому элементу сравнения основывается на принципе вклада этого элемента в стоимость объекта.

При применении методов регрессионного анализа Оценщик, используя данные сегмента рынка оцениваемого объекта, конструирует модель ценообразования, соответствующую рынку этого объекта, по которой определяет расчетное значение искомой стоимости;

Для сравнения объекта оценки с другими объектами недвижимости, с которыми были совершены сделки или которые представлены на рынке для их совершения, обычно используются следующие элементы сравнения:

- передаваемые имущественные права, ограничения (обременения) этих прав;
- условия финансирования состоявшейся или предполагаемой сделки (вид оплаты, условия кредитования, иные условия);
- условия продажи (нетипичные для рынка условия, сделка между аффилированными лицами, иные условия);
- условия рынка (изменения цен за период между датами сделки и оценки, скидки к ценам предложений, иные условия);
- вид использования и (или) зонирование;



- местоположение объекта;
- физические характеристики объекта, в том числе свойства земельного участка, состояние объектов капитального строительства, соотношение площади земельного участка и площади его застройки, иные характеристики;
- экономические характеристики (уровень операционных расходов, условия аренды, состав арендаторов, иные характеристики);
- наличие движимого имущества, не связанного с недвижимостью;
- другие характеристики (элементы), влияющие на стоимость.

### **3.4. Методика оценки недвижимости в рамках доходного подхода**

Согласно ФСО №7: В рамках доходного подхода стоимость недвижимости может определяться методом прямой капитализации, методом дисконтирования денежных потоков или методом капитализации по расчетным моделям.

Метод прямой капитализации применяется для оценки объектов недвижимости, не требующих значительных капитальных вложений в их ремонт или реконструкцию, фактическое использование которых соответствует их наиболее эффективному использованию. Определение стоимости объектов недвижимости с использованием данного метода выполняется путем деления соответствующего рынку годового дохода от объекта на общую ставку капитализации, которая при этом определяется на основе анализа рыночных данных о соотношениях доходов и цен объектов недвижимости, аналогичных оцениваемому объекту.

Метод дисконтирования денежных потоков применяется для оценки недвижимости, генерирующей или способной генерировать потоки доходов с произвольной динамикой их изменения во времени путем дисконтирования их по ставке, соответствующей доходности инвестиций в аналогичную недвижимость.

Метод капитализации по расчетным моделям применяется для оценки недвижимости, генерирующей регулярные потоки доходов с ожидаемой динамикой их изменения. Капитализация таких доходов проводится по общей ставке капитализации, конструируемой на основе ставки дисконтирования, принимаемой в расчет модели возврата капитала, способов - и условий финансирования, а также ожидаемых изменений доходов и стоимости недвижимости в будущем;

Согласно ФСО №7 п. 23: е) структура (учет налогов, возврата капитала, темпов изменения доходов и стоимости актива) используемых ставок дисконтирования и (или) капитализации должна соответствовать структуре дисконтируемого (капитализируемого) дохода».

Согласно ФСО №7 п. 23: ж) для недвижимости, которую можно сдавать в аренду, в качестве источника доходов следует рассматривать арендные платежи; з) оценка недвижимости, предназначенной для ведения определенного вида бизнеса (например, гостиницы, рестораны, автозаправочные станции), может проводиться на основании информации об операционной деятельности этого бизнеса путем выделения из его стоимости составляющих, не относящихся к оцениваемой недвижимости.

### 3.5. Методика оценки недвижимости в рамках затратного подхода

Согласно ФСО №7: В общем случае стоимость объекта недвижимости, определяемая с использованием затратного подхода, рассчитывается в следующей последовательности:

- определение стоимости прав на земельный участок как незастроенный;
- расчет затрат на создание (воспроизводство или замещение) объектов капитального строительства;
- определение прибыли предпринимателя;
- определение износа и устареваний;
- определение стоимости объектов капитального строительства путем суммирования затрат на создание этих объектов и прибыли предпринимателя и вычитания их физического износа и устареваний;
- определение стоимости объекта недвижимости как суммы стоимости прав на земельный участок и стоимости объектов капитального строительства;

Для целей определения рыночной стоимости объекта недвижимости с использованием затратного подхода земельный участок оценивается как незастроенный в предположении его наиболее эффективного использования.

Расчет затрат на создание объектов капитального строительства производится на основании:

- данных о строительных контрактах (договорах) на возведение аналогичных объектов;
- данных о затратах на строительство аналогичных объектов из специализированных справочников;
- сметных расчетов;
- информации о рыночных ценах на строительные материалы;
- других данных.

Затраты на создание объектов капитального строительства определяются как сумма издержек, входящих в состав строительно-монтажных работ, непосредственно связанных с созданием этих объектов, и издержек, сопутствующих их созданию, но не включаемых в состав строительно-монтажных работ.

Для целей оценки рыночной стоимости недвижимости величина прибыли предпринимателя определяется на основе рыночной информации методами экстракции, экспертных оценок или аналитических моделей с учетом прямых, косвенных и вмененных издержек, связанных с созданием объектов капитального строительства и приобретением прав на земельный участок.

Величина износа и устареваний определяется как потеря стоимости недвижимости в результате физического износа, функционального и внешнего (экономического) устареваний. При этом износ и устаревания относятся к объектам капитального строительства, относящимся к оцениваемой недвижимости.

### 3.6. Методология оценки земельных участков

При оценке стоимости земли применяют те же классические подходы, что и при оценке других объектов: затратный, рыночный и доходный. В Методических рекомендациях по оценке рыночной стоимости земельного участка, разработанных Министерством имущественных отношений РФ, описаны те же подходы и методы. Методические рекомендации разработаны для оценки права собственности и права аренды на земельные участки (но при этом используются отличные наименования методов).

В нижеследующей таблице перечислены методы оценки земельных участков согласно Методическим рекомендациям.

**Таблица 3.1. Методы оценки земельных участков.**

№ п.п.	Наименование метода согласно Методическим рекомендациям Минимущества РФ	Подход
1	метод сравнения продаж	Сравнительный
2	метод предполагаемого использования	Доходный
3	метод распределения	Сравнительный
4	метод выделения	Сравнительный
5	метод остатка	Доходный
6	метод капитализации земельной ренты	Доходный

*Источник: Методические рекомендации по определению рыночной стоимости права аренды земельных участков, утвержденные распоряжением Министерства имущественных отношений РФ № 1102-р от 10.04.03 г., Методические рекомендации по определению рыночной стоимости земельных участков, утвержденные распоряжением Министерства имущественных отношений РФ № 568-р от 06.03.02 г.*

Первый, третий и четвертый методы опираются на принципы сравнительного подхода, остальные – на принципы доходного. Затратный подход используется в части определения стоимости воспроизводства или замещения улучшений земельного участка в методах разнесения (аллокации) и извлечения (экстракция).

Далее представлена краткая характеристика методов оценки земли (здесь и далее используются термины Методических рекомендаций Минимущества РФ).

#### 3.6.1. Метод сравнения продаж

Самым надежным из приведенных выше методов в мировой практике принято считать метод сравнения продаж. Приемлемая точность его результатов обеспечивается при наличии достаточно большого массива достоверной и доступной информации о состоявшихся сделках купли – продажи участков земли в данном районе (а при их отсутствии - о ценах предложения или спроса). Метод используется для оценки застроенных и предназначенных под застройку земельных участков.

Алгоритм расчета:

- Отбор аналогов, сравниваемых с оцениваемым участком земли.
- Определение отличий оцениваемого земельного участка от аналогов.
- Корректировка цен аналогов.

- Определение итоговой величины стоимости земельного участка путем обоснованного обобщения скорректированных цен аналогов.

Более подробное описание метода приведено ниже.

Данный метод основан на том факте, что покупатель осведомлен о рыночной цене на аналогичные по качеству и состоянию объекты, поэтому он не заплатит большую сумму, чем та, по которой возможно приобретение интересующего объекта недвижимости. Оценка методом сравнения продаж включает в себя следующие основные этапы:

1. изучение рынка для отбора информации об объектах недвижимости, которые наиболее сопоставимы с оцениваемым;
2. сбор и проверка информации по каждому отобранному объекту о цене сделки и запрашиваемой цене, форме оплаты, местоположении, физических характеристиках и т. д.;
3. анализ и сравнение каждого объекта с оцениваемым по времени продажи, местоположению, физическим характеристикам, условиям продажи и т. д.;
4. корректировка цены сделки или запрашиваемой цены по каждому сопоставимому объекту в соответствии с имеющимися различиями между ним и оцениваемым объектом;
5. согласование скорректированных цен объектов-аналогов и вывод итоговой стоимости оцениваемого объекта недвижимости в рамках сравнительного подхода.

В общем случае стоимость объекта недвижимости методом сравнения продаж определяется по формуле:

$$C_{\text{ср}} = \sum_{i=1}^n \left( \left( P_i * \prod_{j=1}^k K_j \right) * d_i \right) \quad \text{или} \quad C_{\text{ср}} = \sum_{i=1}^n \left( \left( P_i + \sum_{j=1}^k F_j \right) * d_i \right), \text{ где:}$$

$C_{\text{ср}}$  - стоимость по сравнительному подходу, ден. ед.;

$P_i$  - цена аналога  $i$ , ден. ед.;

$K_j$  - коэффициент  $j$ -й поправки (для относительных/процентных поправок), доли ед.;

$F_j$  - величина  $j$ -й поправки (для абсолютных/денежных поправок), ден. ед.;

$d_i$  - весовой коэффициент для  $i$ -го аналога, доли ед.

#### Выбор объектов-аналогов

Цены сделок с объектами недвижимости являются в основном закрытой информацией и не разглашаются третьим лицам. Поэтому, как правило, информация о них является недоступной для Оценщика. Для проведения сравнительного анализа Оценщик использует, как правило, цены предложения на объекты-аналоги. Такой подход, по мнению Оценщика, оправдан с той точки зрения, что потенциальный покупатель прежде, чем принять решение о покупке объекта недвижимости, проанализирует текущее рыночное предложение и придет к заключению о возможной цене предлагаемого объекта, учитывая все его достоинства и недостатки относительно объектов-аналогов.

В качестве аналогов подбираются объекты, которые по своим характеристикам в наибольшей степени соответствуют Объекту оценки и удовлетворяют следующим критериям:

- объекты-аналоги не обременены действующими договорами аренды;
- сделки купли-продажи с объектами-аналогами заключены по рыночным финансовым схемам – без использования заемных средств с процентной ставкой отличной от рыночной, без предоставления отсрочки либо рассрочки платежа и т.д. Цены предложения объектов-аналогов предполагают реализацию по рыночным финансовым схемам;
- цена предложения предполагает заключение сделки купли-продажи между продавцом и покупателем, связанными типичными для рынка взаимоотношениями. Предполагается, что участники сделки не связаны финансовыми, корпоративными либо родственными отношениями, у продавца отсутствует необходимость в срочной реализации собственности, на него не оказывается давление (судебное разбирательство, дело о банкротстве и т.д.);
- вид использования объектов-аналогов сопоставим с предполагаемым видом использования Объекта оценки;
- по своему конструктивному исполнению и физическим характеристикам объекты-аналоги в наибольшей степени соответствуют Объекту оценки.

При выборе аналогов отдается предпочтение объектам, наиболее близко территориально расположенным к Объекту оценки, область поиска расширяется до достижения необходимого минимального числа аналогов.

Для расчета поправок используются, как правило, следующие методы:

1. метод парных продаж;
2. статистический анализ (корреляционно-регрессионный анализ);
3. анализ издержек;
4. анализ вторичных данных;
5. экспертный метод.

Согласно **методу анализа парных продаж**, цены сделок (предложений) сравниваются по двум объектам недвижимости, чтобы определить величину корректировки для одного элемента сравнения. При этом два выбранных объекта недвижимости идентичны по всем элементам сравнения, кроме одного, по которому и проводится анализ.

Статистический анализ (**метод корреляционно-регрессионного анализа**) основан на предположении о существовании подвергающейся формализации зависимости между вариацией цен объектов и тех или иных его характеристик. Для выведения зависимости необходимо располагать значительной выборкой по сравнимым объектам.

Методы анализа издержек, анализа вторичных данных и экспертный применяются при невозможности расчета величины поправки на основании методов, опирающихся на рыночные данные (метод анализа парных продаж, статистический анализ).

**Анализ издержек.** Расчет поправок основан на анализе данных об эксплуатационных издержках объекта или на основе анализа стоимости строительства объектов. Сравнивая величину затрат на строительство всего аналога или какого-либо элемента аналога с соответствующими параметрами оцениваемого объекта можно сделать заключение о величине поправки.

**Анализ вторичных данных.** Данный метод определяет величины корректировок, опираясь на данные, не относящиеся непосредственно к объектам оценки или объектам-аналогам. Такие данные обычно содержатся в отчетах и публикациях правительственных служб, специализированных исследовательских фирм и т.д.

**Экспертный метод** расчета предполагает внесение корректировок на основе опыта и знаний Оценщика с учетом имеющейся в его распоряжении информации, полученной путем анализа рынка, интервьюирования маклеров по недвижимости и других профессиональных участников рынка, а также на основании информации, полученной от других оценщиков, имеющих значительный опыт работы в данной области.

Поправки вносятся к стоимости объектов-аналогов. Такой порядок расчета позволяет ответить на вопрос, сколько стоил бы объект-аналог, если бы он обладал теми же характеристиками, что и объект оценки.

### **3.6.2. Метод выделения**

Метод выделения применяется для застроенных земельных участков. Условиями применения настоящего метода являются:

- наличие информации о ценах единых объектов недвижимости, аналогичных единому объекту недвижимости, включающему в себя оцениваемый земельный участок;
- соответствие улучшений оцениваемого земельного участка его наиболее эффективному использованию.

Алгоритм расчета:

- Отбор единых объектов недвижимости, аналогичных единому объекту недвижимости, включающему в себя оцениваемый земельный участок.
- Определение отличий аналогов от единого объекта недвижимости, включающего в себя оцениваемый земельный участок.
- Определение поправок на выявленные отличия.
- Корректировка цен аналогов путем внесения поправок.
- Итоговое заключение о стоимости единого объекта недвижимости.
- Расчет стоимости воспроизводства или стоимости замещения улучшений оцениваемого земельного участка.

- Расчет стоимости земельного участка путем вычитания из стоимости единого объекта недвижимости стоимости воспроизводства (замещения) улучшений оцениваемого земельного участка.

### **3.6.3. Метод распределения**

Метод распределения применяется для оценки застроенных земельных участков. Условиями применения настоящего метода является наличие информации о ценах единых объектов недвижимости, наличие информации о наиболее вероятной доле земельного участка в стоимости единого объекта недвижимости и соответствие улучшений земельного участка наилучшему и наиболее эффективному использованию.

Алгоритм расчета:

- Оценка стоимости единых объектов недвижимости в соответствии с методом выделения.
- Определение величины доли земельного участка в стоимости единого объекта недвижимости.
- Расчет стоимости земельного участка путем умножения доли земельного участка на стоимость единого объекта недвижимости.

### **3.6.4. Метод остатка**

Метод применяется для оценки застроенных и незастроенных земельных участков. Условиями применения метода является возможность доходного использования земельного участка и соответствие улучшений земельного участка его наилучшему и наиболее эффективному использованию.

Алгоритм расчета:

- Расчет стоимости воспроизводства (замещения) улучшений земельного участка.
- Расчет чистого операционного дохода, создаваемого за период единым объектом недвижимости.
- Определение величины коэффициента капитализации для улучшений.
- Расчет части операционного дохода, относимого к улучшениям, путем умножения стоимости воспроизводства (замещения) на коэффициент капитализации для улучшений.
- Расчет величины земельной ренты путем вычитания из чистого операционного дохода от единого объекта недвижимости части чистого операционного дохода, относимого к улучшениям.
- Определение величины коэффициента капитализации для земельного участка.
- Расчет стоимости земельного участка путем деления ренты от земельного участка на коэффициент капитализации для земли.

Согласно Методическим рекомендациям по определению рыночной стоимости земельных участков (утвержденных Распоряжением Минимущества России от 06.03.2002 г № 568-р), метод допускает также следующую последовательность действий:

- расчет стоимости воспроизводства или замещения улучшений, соответствующих наиболее эффективному использованию оцениваемого земельного участка;
- расчет чистого операционного дохода от единого объекта недвижимости за определенный период времени на основе рыночных ставок арендной платы;
- расчет стоимости единого объекта недвижимости путем капитализации чистого операционного дохода за определенный период времени;
- расчет стоимости земельного участка путем вычитания из стоимости единого объекта недвижимости стоимости воспроизводства или замещения улучшений.

### **3.6.5. Метод капитализации земельной ренты**

Данный метод относится к методам прямого использования доходного подхода для оценки стоимости земли. Внешне он прост и выражается следующей зависимостью:

$$C_{зем} = I_{зем} / R_{зем}, \text{ где:}$$

- $C_{зем}$  – стоимость земельного участка, ден. ед.;
- $I_{зем}$  – величина земельной ренты (земельная арендная плата), ден. ед.;
- $R_{зем}$  – коэффициент капитализации для земельного участка, доли ед.

Величина земельной ренты рассчитывается как доход от сдачи земельного участка в аренду по рыночным ставкам арендной платы (наиболее вероятным ставкам арендной платы, по которым земельный участок может быть сдан в аренду на открытом рынке в условиях конкуренции, когда стороны действуют разумно, располагая всей необходимой информацией, а на величине ставки арендной платы не отражаются какие-либо чрезвычайные обстоятельства).

При расчете коэффициента капитализации для дохода, создаваемого правом на земельный участок, следует учитывать:

1. безрисковую ставку отдачи на капитал;
2. величину премии за риск, связанный с инвестированием капитала в приобретение оцениваемого права;
3. наиболее вероятный темп изменения дохода от права на земельный участок и наиболее вероятное изменение его стоимости.

Данный метод может быть использован для оценки застроенных и предназначенных под застройку земельных участков.

### **3.6.6. Метод предполагаемого использования**

Метод предполагаемого использования применим для оценки застроенных и предназначенных под застройку земельных участков. Условие применения – возможность доходного использования земельного участка.

Алгоритм расчета:



- Определение величины и временной структуры издержек, необходимых для использования земельного участка его наилучшим и наиболее эффективным образом.
- Определение величины и временной структуры будущих доходов, которые могут быть получены после освоения земельного участка при его наилучшем и наиболее эффективном использовании.
- Определение уровня риска и соответствующего ему значения ставки дисконтирования.
- Расчет стоимости земельного участка по формуле:

$$C_{\text{зем}} = \sum_{j=0}^n \frac{I_j^{\text{зем}}}{(1+r_{\text{зем}})^j}, \text{ где:}$$

$I_j^{\text{зем}}$  – денежный поток j-го периода, ден. ед.;

$r$  – ставка дисконтирования, доли ед.;

$n$  – прогнозный период (количество периодов);

$j$  – номер периода расчета.

*Согласно ФСО №7, п. 25: Оценщик вправе использовать иную методологию расчетов и самостоятельно определять метод (методы) оценки недвижимости в рамках каждого из выбранных подходов, основываясь на принципах существенности, обоснованности, однозначности, проверяемости и достаточности. При этом в отчете об оценке необходимо привести описание выбранного оценщиком метода (методов), позволяющее пользователю отчета об оценке понять логику процесса определения стоимости и соответствие выбранного оценщиком метода (методов) объекту недвижимости, принципам оценки, определяемому виду стоимости и предполагаемому использованию результатов оценки.*

### 3.7. Основные этапы оценки

Процедура оценки состояла из следующих этапов:

- а) заключение договора на проведение оценки;
- б) сбор и анализ информации, необходимой для проведения оценки;
- в) применение подходов к оценке, включая выбор методов оценки и осуществление необходимых расчетов;
- г) согласование (обобщение) результатов применения подходов к оценке и определение итоговой величины стоимости объекта оценки;
- е) составление отчета об оценке.

### 3.8. Выбор подходов к оценке

В большинстве случаев оценка проводится с использованием всех трех подходов. Это позволяет определить стоимость Объекта оценки тремя различными путями, каждый из которых

имеет свои ограничения в конкретном использовании. Однако в ряде случаев некоторые подходы по тем или иным причинам не могут быть применены.

При выборе учитываются следующие факторы: цель оценки, вид оцениваемой стоимости, надежность, полнота и достаточность исходной аналитической информации, как уникальной для Объектов оценки, так и общего характера.

Анализ возможности применения подходов приведен ниже.

### **3.5.1 Сравнительный подход**

Согласно ФСО №7 (п. 19. А) – в оценке недвижимого имущества «Сравнительный подход, как правило, применяется для оценки объектов недвижимости, имеющих активный рынок, когда можно подобрать достаточное для оценки количество объектов-аналогов с известными ценами продаж (предложений)».

Согласно ФСО №1 (п. 13) – «Сравнительный подход рекомендуется применять, когда доступна достоверная и достаточная для анализа информация о ценах и характеристиках объектов-аналогов. При этом могут применяться как цены совершенных сделок, так и цены предложений».

Для применения сравнительного подхода были проанализированы открытые для публичного доступа источники информации. На вторичном рынке представлено достаточное количество земельных участков для Объектов оценки, поэтому Оценщик применял метод корректировок<sup>13</sup>.

Методы выделения и распределения не применялись, т.к. земельные участки являются незастроенными.

### **3.5.2 Доходный подход**

Согласно ФСО №1 (п. 16) – «Доходный подход рекомендуется применять, когда существует достоверная информация, позволяющая прогнозировать будущие доходы, которые Объект оценки способен приносить, а также связанные с объектом оценки расходы».

Согласно ФСО №7 (п.20 а) – «Доходный подход применяется для оценки объектов недвижимости, генерирующих или способных генерировать доходы».

Применение доходного подхода обусловлено тем, что рассматриваемая собственность, по мнению Оценщика, может существовать как самостоятельная экономическая единица, приносящая доход.

Оценщик не применял метод предполагаемого использования, т.к. не обладает данными для расчета величины и временной структуры издержек, необходимых для использования земельных участков с учетом наиболее эффективного способа.

Оценщик не применял метод капитализации земельной ренты, т.к. на рынке земельных участков не представлено достаточного для применения данного метода количества аналогов для расчета рыночных ставок арендной платы за пользование участком.

---

<sup>13</sup> В терминах Методических рекомендаций по определению справедливой стоимости земельных участков, утвержденные распоряжением Министерства имущественных отношений РФ № 568-р от 06.03.2002 г. – метод сравнения продаж.

Оценщик не применял метод остатка, т.к. на рынке земельных участков не представлено достаточного для применения данного метода количества аналогов для расчета рыночных ставок арендной платы за пользование участками, кроме того Оценщик не обладает данными для расчета величины и временной структуры доходов и издержек, необходимых для использования оцениваемого земельного массива.

### **3.5.3 Затратный подход**

В соответствии с разделом IV Распоряжения от 06.03.2002 №568-р Министерства имущественных отношений РФ для оценки земельных участков затратный подход не используется. Соответственно, Оценщик не применял данный подход.

**Таким образом, для определения справедливой стоимости Объектов оценки Оценщик применил сравнительный подход (метод сравнения продаж), методы затратного и доходного подходов не применялись.**

## **3.9. Анализ наиболее эффективного использования при оценке недвижимого имущества**

Наиболее эффективное использование (НЭИ) представляет собой такое использование недвижимости, которое максимизирует ее продуктивность (соответствует ее наибольшей стоимости) и которое физически возможно, юридически разрешено (на дату определения стоимости объекта оценки) и финансово оправдано.

НЭИ является основополагающей предпосылкой стоимости. Заключение о НЭИ отражает мнение оценщика, который в ходе работы изучил характеристики объекта, его местоположение, состояние и динамику рынка на дату оценки.

Вместе с тем существует рекомендованный подход к поиску НЭИ. Он сводится к рассмотрению спектра вариантов и их последовательному отбору по следующим критериям, приведенным ниже.

Допустимость с точки зрения законодательства - характер предполагаемого использования не противоречит законодательству, ограничивающему действия собственника участков, и положениям зонирования.

**Физическая осуществимость** - возможность возведения объекта с целью наиболее эффективного использования их на земельном участке.

**Законодательная (юридическая) разрешенность** - способы использования, которые разрешены распоряжениями о зонообразовании, ограничениями на частную инициативу, положениями об исторических зонах и т. д.

**Финансовая целесообразность и максимальная продуктивность** (финансовая оправданность) - рассмотрение того, какой из физически осуществимых, правомочных и финансово оправданных вариантов использования Объекта будет приносить максимальный чистый доход или максимальную текущую стоимость.

**Анализ местоположения и рынка** объекта недвижимости, проведенный в разделе 2.5. и анализ рынка недвижимости позволили сделать вывод, что потенциально коммерчески эффективным вариантом использования Объекта оценки является использование для сельскохозяйственного производства.

**Физическая осуществимость вариантов.** Т.к. Объект оценки относится к землям сельскохозяйственного назначения и имеет разрешенное использование для сельскохозяйственного производства, физически осуществимым вариантом будет использование земель для сельскохозяйственного производства.

**Анализ законодательных и нормативно-правовых ограничений.** Анализ юридического статуса Объектов оценки позволил прийти к заключению, что на дату оценки право на рассматриваемые объекты зарегистрировано в установленном порядке. В соответствии со Выписками из Единого государственного реестра недвижимости, разрешенное использование земельных участков – для сельскохозяйственного производства, соответственно участки должны использоваться по текущему назначению.

**Финансовая целесообразность.** Объекты расположены вне территории населенных пунктов, на территории регионов с традиционно развитым растениеводством, окружающие хозяйственные объекты представлены объектами сельскохозяйственного назначения. Таким образом, можно заключить, что на дату оценки использование Объектов оценки для сельскохозяйственного производства, с точки зрения тенденций развития рынка недвижимости и особенностей местоположения является наиболее целесообразным с экономической точки зрения.

**Вывод:** проведенный анализ НЭИ позволил заключить, что наиболее эффективным вариантом использования Объектов оценки является использование для сельскохозяйственного производства.

## 4. АНАЛИЗ РЫНКА ОБЪЕКТА ОЦЕНКИ

В соответствии с ФСО VI п. 7 Раздел II. «Содержание отчета об оценке», в отчете об оценке должны содержаться следующие сведения:

з) анализ рынка объекта оценки, внешних факторов, влияющих на стоимость объекта оценки.

### 4.1. Анализ внешних факторов, влияющих на стоимость объекта оценки

24 февраля 2022 г. Россия объявила о начале военной операции и ввела на территорию Украины свои войска. Это спровоцировало гуманитарный кризис в регионе и поставило под угрозу стабильность геополитических отношений. Военный конфликт между Россией и Украиной стал причиной экономического спада в Европе и Центральной Азии, а также усилил опасения аналитиков по поводу резкого роста инфляции, замедления глобального экономического роста, а также скачка уровня бедности. В отношении России были введены финансовые санкции, а ряд зарубежных компаний объявил об уходе с российского рынка. Санкции серьезно ограничивают доступ к международным рынкам капитала, возможность проведения международных операций, импорт определенных товаров и доступ к международным и фискальным резервам. Аналитическими и рейтинговыми структурами были пересмотрены макроэкономические прогнозы в отношении России на предмет разработки кризисных сценариев, подразумевающих рецессию российской экономики в 2022-2023 гг.

Первые санкции в отношении России были введены в 2014 г., после присоединения Крыма. Наиболее масштабным это явление стало, начиная с конца февраля 2022 г., после начала военного конфликта с Украиной. Согласно данным сервиса Castellum.AI, начиная с 22.02.2022 в отношении России было введено более 7,8 тыс. новых санкций.

По данным сервиса Castellum.AI основными участниками санкционной кампании являются: Великобритания, Швейцария, США, Канада, Евросоюз, Австралия, Япония.

По состоянию на конец августа 2024 г. было принято 14 пакетов санкций, включающих:

- Санкции в отношении крупных российских банков и компаний, в число которых попали: ВЭБ.РФ, Банк ВТБ (ПАО), ПАО «Промсвязьбанк», ПАО Сбербанк, ПАО «НК «РОСНЕФТЬ», ПАО «Газпром», ПАО «Ростелеком», ОАО «РЖД», концерн «Калашников», АО «Компания «Сухой» и ряд других компаний. Указанные санкции предполагают запрет на кредитование, заморозку активов и запрет проведения транзакций и иных операций. Были заморожены активы Центробанка РФ, размещенные за рубежом, из-за чего Россия технически лишилась возможности расплачиваться с нерезидентами.
- Персональные санкции в отношении ограниченного круга лиц – политических деятелей, представителей государственных медиа и бизнеса, имеющих непосредственное отношение к ключевым секторам экономики России, а также в отношении членов их семей. Эти ограничительные меры включают в себя заморозку иностранных активов этих лиц, запрет на предоставление им денежных средств, а

также запрет на поездки и транзит через страны, наложившие их, и не касаются лиц, не указанных в списке.

- Санкции в банковском секторе: ряд крупных российских банков были отключены от системы межбанковских платежей SWIFT, деятельность платежных систем MasterCard и Visa была приостановлена на территории РФ. Кроме того, США объявили о полной блокировке Банка ВТБ (ПАО), позднее были наложены блокирующие санкции также на ПАО Банк «ФК Открытие», АО АКБ «НОВИКОМБАНК» и ПАО «Совкомбанк».
- Санкции в отношении энергоресурсов: вводится запрет на российскую нефть, Евросоюз разрабатывает стратегию отказа от зависимости от российского газа. Страны ЕС, Великобритания, США и Япония ввели эмбарго на импорт российского угля.
- Санкции в области высоких технологий: включают в себя запрет экспорта высоких технологий, нацеленный на российский оборонный, авиационный и морской секторы. Евросоюз ввел ограничения на экспорт в Россию техники морской навигации и радиосвязи, а также ужесточил существующий экспортный контроль в отношении товаров двойного назначения.
- Закрытие портов и неба: Евросоюз, США, Великобритания, Канада, Норвегия, Швейцария и другие запретили полеты авиакомпаний РФ над своей территорией. Кроме того, ряд стран объявили о закрытии морских портов для российских судов.
- Политические санкции: различными международными организациями было принято решение об исключении России или о приостановке ее членства в составе организаций, среди которых ОЭСР, Совет Европы, ВТО, Европейская организация по ядерным исследованиям (CERN), Европейское космическое агентство, ЕБРР и другие. Также страны, участвующие в санкционной компании, систематически объявляют о высылке части российских дипломатов.

Кроме того, из России ушли многие иностранные компании, были прекращены инвестиции, поставки продукции и оборудования.

Таким образом, на текущий момент, политическая ситуация характеризуется высокой неопределенностью, что не позволяет с разумной степенью достоверности прогнозировать ее развитие в краткосрочной / среднесрочной / долгосрочной перспективах.

#### **4.2.Макроэкономический обзор Российской Федерации<sup>14</sup>**

По оценке Минэкономразвития России, в сентябре 2024 года рост **ВВП** увеличился до +2,9% г/г после +2,4% г/г в августе. С исключением сезонного фактора рост на +0,5% м/м SA после -0,4%

---

<sup>14</sup> О текущей ситуации в российской экономике. Сентябрь 2024 года,  
[https://economy.gov.ru/material/directions/makroec/ekonomicheskie\\_obzory/o\\_tekushchey\\_situacii\\_v\\_rossiyskoy\\_ekonomike\\_sentyabr\\_2024\\_g\\_oda.html](https://economy.gov.ru/material/directions/makroec/ekonomicheskie_obzory/o_tekushchey_situacii_v_rossiyskoy_ekonomike_sentyabr_2024_g_oda.html)

м/м SA месяцем ранее. В целом за 9 месяцев 2024 года, по оценке Минэкономразвития России, рост ВВП составил +4,0% г/г.

**Рост промышленного производства** в сентябре увеличился до +3,2% г/г после +2,7% г/г в августе. К уровню двухлетней давности также ускорение: +9,9% после +9,4% месяцем ранее. С исключением сезонности в сентябре промышленность выросла на +0,1% м/м SA после +0,8% м/м SA в августе. По итогам 9 месяцев 2024 года рост промышленности в целом составил +4,4% г/г.

**Обрабатывающая промышленность** в сентябре показала ускорение темпов роста до +6,6% г/г после +4,7% г/г в августе. К уровню двухлетней давности двузначный рост сохраняется: +20,4% после +17,9% месяцем ранее. С устранением сезонности прирост выпуска в сентябре увеличился до +1,5% м/м SA после +0,7% м/м SA в августе. В целом за 9 месяцев 2024 года рост обрабатывающего сектора составил +7,9% г/г.

**Рост объёма строительных работ** в сентябре в годовом выражении был околонулевым после +0,1% г/г в августе. При этом к уровню двухлетней давности рост ускорился до +7,2% после +6,9% месяцем ранее. В целом же за 9 месяцев 2024 года объём строительных работ вырос на +2,5% г/г.

**Рост объёмов оптовой торговли** в сентябре ускорился до +2,7% г/г после +0,8% г/г в августе. К уровню двухлетней давности рост на +22,3% после +23,7% месяцем ранее. В целом за 9 месяцев 2024 года объём оптовой торговли вырос на +7,9% г/г.

В сентябре наблюдался прирост выпуска продукции **сельского хозяйства** к уровню прошлого года на +0,2% г/г после -14,2% г/г в августе, обусловленных в основном сдвигом «вправо» уборки зерновых и зернобобовых культур. При этом к уровню двухлетней давности рост в сентябре составил +11,7%. В целом за 9 месяцев 2024 года объём выпуска продукции сельского хозяйства составил -2,3% г/г. По предварительным данным Росстата, в сентябре увеличилось производство основных продуктов животноводства, в частности, мяса – на +2,8% г/г и яиц – на +1,5% г/г.

В сентябре **динамика грузооборота транспорта** в годовом выражении составила -0,4% г/г после +1,4% г/г в августе. К уровню двухлетней давности рост на +0,2% после +1,6% месяцем ранее. При этом отмечается увеличение темпов роста грузооборота по автомобильному транспорту до +9,3% г/г в сентябре против +8,7% в августе. В целом же за 9 месяцев 2024 года грузооборот транспорта вырос на +0,4% г/г.

**Суммарный оборот розничной торговли, общественного питания и платных услуг населению** в сентябре вырос на +5,5% г/г в реальном выражении после +4,8% г/г месяцем ранее. К уровню двухлетней давности – +18,1%, как и месяцем ранее. С учётом сезонного фактора рост на +0,2% м/м SA. За 9 месяцев 2024 года потребительская активность в целом увеличилась на +6,8% г/г. **Оборот розничной торговли** в сентябре показал рост на +6,5% г/г в реальном выражении после +5,1% г/г в августе. К уровню двухлетней давности – +21,2% после +20,2% месяцем ранее. С учётом сезонного фактора оборот вырос на +0,4% м/м SA. За 9 месяцев 2024 года оборот увеличился на +7,8% г/г. **Объём платных услуг населению** в сентябре увеличился на +1,9% г/г после +2,3% г/г в августе. К уровню двухлетней давности – +9,2% после +10,6%. С учётом сезонного фактора -0,4% м/м SA. За 9 месяцев 2024 года прирост составил +3,5% г/г. **Оборот общественного питания** в

сентябре вырос к уровню прошлого года на +7,7% г/г после +13,0% г/г месяцем ранее. К уровню двухлетней давности рост на +18,1% после +26,4%. С исключением сезонного фактора -1,1% м/м SA. По итогам 9 месяцев 2024 года оборот вырос на +8,4% г/г.

**Инфляция** в сентябре замедлилась до 8,63% г/г после 9,05% г/г в августе. По состоянию на 28 октября 2024 года инфляция год к году 8,61% г/г (на 21 октября 8,52% г/г). С начала года по 28 октября потребительские цены выросли на 6,55%. Сводный индекс цен производителей обрабатывающей промышленности по продукции, поставляемой на внутренний рынок, в сентябре составил +7,8% г/г после +10,0% г/г в августе. В целом по промышленности в сентябре индекс вырос на +5,6% г/г после +10,2% г/г месяцем ранее.

На рынке труда в сентябре уровень **безработицы** четвертый месяц подряд держится на исторических минимумах в 2,4% от рабочей силы.

Темпы роста **заработной платы** в августе (по последним оперативным данным) остаются высокими. В номинальном выражении рост составил +17,4% г/г после +18,0% г/г месяцем ранее, в реальном выражении – +7,7% г/г после +8,1% г/г. По итогам 8 месяцев 2024 года рост номинальной заработной платы составил +18,1% г/г, реальной заработной платы – +9,1% г/г, а её размер 83 629 рублей.

Рост реальных денежных доходов по итогам 3 квартала 2024 года составил +8,5% г/г после +8,8% г/г во 2 квартале. Реальные располагаемые доходы выросли на +9,4% г/г после +9,8% г/г кварталом ранее. По итогам 9 месяцев 2024 года рост на +8,2% г/г и +8,6 г/г соответственно.

Основной положительный вклад в динамику реальных денежных доходов за 9 месяцев 2024 года внесли оплата труда наёмных работников (+9,7% г/г в реальном выражении), доходы от собственности (+28,4% г/г) и доходы от предпринимательской деятельности (+11,2% г/г).

ТАБЛИЦА 1. ПОКАЗАТЕЛИ ДЕЛОВОЙ АКТИВНОСТИ																
в % к соотв. периоду предыдущего года	январь – сентябрь 2024	III кв. 24	сентябрь 24	авг. 24	июль 24	II кв. 24	июнь 24	май 24	апр. 24	I кв. 24	2023	IV кв. 23	III кв. 23	II кв. 23	I кв. 23	2022
<b>Экономическая активность</b>																
<b>ВВП</b>	4,0	2,9	2,9	2,4	3,4	4,1	3,2	4,7	4,6	5,4	3,6	4,9	5,7	5,1	-1,6	-1,2
Сельское хозяйство	-2,3	-5,5	0,2	-14,2	0,6	0,7	0,1	0,6	1,4	1,2	0,2	-5,3	2,9	1,5	2,1	11,3
Строительство	2,5	0,2	0,0	0,1	0,5	4,1	1,2	7,0	4,5	3,5	7,9	6,6	7,5	9,1	10,0	7,5
Оптовая торговля	7,9	3,2	2,7	0,8	6,3	9,1	2,6	12,0	13,4	12,6	8,9	16,1	21,9	11,7	-12,8	-16,2
Суммарный оборот	6,8	5,3	5,5	4,8	5,8	6,8	5,9	6,9	7,6	8,5	8,0	10,5	12,6	10,7	-2,4	-3,3
Розничная торговля	7,8	6,0	6,5	5,1	6,2	7,5	6,4	7,7	8,4	10,4	8,0	11,7	14,0	11,2	-5,5	-6,5
Платные услуги населению	3,5	2,6	1,9	2,3	3,6	4,2	3,4	4,3	4,9	3,6	6,9	6,7	7,9	7,6	5,2	5,0
Общественное питание	8,4	10,4	7,7	13,0	10,8	9,3	10,8	7,8	9,3	5,3	13,9	10,5	12,4	19,9	13,9	7,6
Грузооборот транспорта	0,4	0,9	-0,4	1,4	1,6	-0,6	-0,7	0,8	-1,8	0,9	-0,6	1,9	0,0	-2,5	-1,6	-2,3
Грузооборот транспорта (за искл. трубопроводного)	-2,6	-1,8	-3,2	0,7	-3,1	-1,5	-2,1	-0,1	-2,5	-4,5	2,0	1,6	1,3	1,5	3,5	0,2
Инвестиции в основной капитал	10,9 <sup>1</sup>	-	-	-	-	8,3	-	-	-	14,5	9,8	8,6	14,5	13,3	1,0	6,7
Промышленное производство	4,4	3,1	3,2	2,7	3,3	4,4	2,7	5,8	4,8	5,7	4,1	4,9	6,2	6,0	-0,7	0,7
Добыча полезных ископаемых	-0,6	-1,3	-1,8	0,1	-2,2	-1,3	-2,3	-0,3	-1,2	0,8	-1,3	-0,7	-1,4	0,2	-3,4	1,5
Обрабатывающие производства	7,9	6,0	6,6	4,7	6,6	8,5	5,7	10,2	9,8	9,5	8,6	9,0	12,3	11,3	1,5	0,3
<b>Инфляция</b>																
Индекс потребительских цен	8,3	8,9	8,6/ 8,6 <sup>2</sup>	9,1	9,1	8,3	8,6	8,3	7,8	7,6	7,4	7,2	5,2	2,7	8,6	11,9
Индекс цен производителей																
Промышленность	14,8	9,7	5,6	10,2	13,7	16,2	14,0	16,2	18,4	19,3	4,0	20,9	10,4	-5,7	-7,7	11,4
Добыча полезных ископаемых	27,9	9,5	-2,2	10,5	23,1	35,4	28,7	33,8	44,5	45,3	4,2	50,1	23,1	-16,5	-26,2	14,7
Обрабатывающие производства	12,5	10,0	7,8	10,0	12,3	12,8	11,8	13,0	13,6	15,0	2,8	14,5	6,7	-4,7	-4,3	11,3



в % к соотв. периоду предыдущего года	январь-сентябрь.24	III кв. 24	сентябрь.24	авг.24	июль.24	II кв. 24	июнь.24	май.24	апр.24	I кв. 24	2023	IV кв. 23	III кв. 23	II кв. 23	I кв. 23	2022
<b>Рынок труда и доходы населения</b>																
<b>Реальная заработная плата</b>																
в % к соотв. периоду предыдущего года	9,1 <sup>3</sup>	-	-	7,7	8,1	7,8	6,2	8,8	8,5	11,0	8,2	8,5	8,7	11,4	1,9	0,3
<b>Номинальная заработная плата</b>																
рублей	83 629 <sup>3</sup>	-	-	82 218	85 017	86 495	89 145	86 384	83 875	80 582	74 854	83 684	70 639	73 534	66 778	65 338
в % к соотв. периоду предыдущего года	18,1 <sup>3</sup>	-	-	17,4	18,0	16,7	15,3	17,8	17,0	19,5	14,6	16,3	14,3	14,4	10,7	14,1
<b>Реальные денежные доходы</b>																
в % к соотв. периоду предыдущего года	8,2	8,5	-	-	-	8,8	-	-	-	7,1	5,6	6,9	6,0	4,7	4,2	4,0
<b>Реальные располагаемые денежные доходы</b>																
в % к соотв. периоду предыдущего года	8,6	9,4	-	-	-	9,7	-	-	-	6,4	5,8	7,0	5,5	3,3	7,3	4,5
<b>Численность рабочей силы</b>																
в % к соотв. периоду предыдущего года	0,1	-0,1	0,0	-0,2	0,0	0,4	0,5	0,4	0,2	0,0	0,5	0,9	0,7	0,4	0,2	-0,4
млн чел.	76,0	76,3	76,3	76,4	76,3	76,1	76,3	76,1	76,0	75,5	76,0	76,4	76,4	75,8	75,6	75,6
млн чел. (SA)	76,1	76,0	76,1	75,9	76,1	76,2	76,2	76,2	76,1	76,1	-	76,1	76,1	76,0	76,1	-
<b>Численность занятых</b>																
в % к соотв. периоду предыдущего года	0,8	0,5	0,6	0,4	0,6	1,0	1,2	1,0	0,9	0,7	1,4	1,7	1,6	1,2	0,9	0,5
млн чел.	74,0	74,5	74,5	74,5	74,4	74,2	74,4	74,1	74,0	73,4	73,6	74,1	74,1	73,4	72,9	72,6
млн чел. (SA)	74,1	74,2	74,2	74,1	74,2	74,2	74,3	74,2	74,1	74,0	-	73,9	73,8	73,5	73,4	-
<b>Численность безработных</b>																
в % к соотв. периоду предыдущего года	-20,0	61,4	-21,2	-18,8	-18,1	-19,3	-20,9	-16,7	-20,5	-21,2	-19,7	-21,0	-21,9	-19,8	-16,3	-18,6
млн чел.	2,0	1,8	1,8	1,8	1,9	1,9	1,9	2,0	2,0	2,1	2,4	2,2	2,3	2,4	2,7	3,0
млн чел. (SA)	2,0	1,9	1,8	1,9	1,9	2,0	1,9	2,0	2,0	2,1	-	2,2	2,3	2,5	2,6	-
<b>Уровень занятости</b>																
в % к населению в возрасте 15 лет и старше (SA)	61,3	61,4	61,4	61,3	61,3	61,3	61,4	61,3	61,3	61,1	-	61,0	60,9	60,7	60,6	-
<b>Уровень безработицы</b>																
в % к рабочей силе	2,6	2,4	2,4	2,4	2,4	2,6	2,4	2,6	2,6	2,8	3,2	2,9	3,0	3,2	3,5	4,0
SA	2,6	2,5	2,4	2,5	2,5	2,6	2,5	2,7	2,6	2,7	-	2,9	3,0	3,2	3,5	-

Источник: Росстат, расчёты Минэкономразвития России

<sup>1</sup> Январь-июнь 2024 г.

<sup>2</sup> В сентябре / по состоянию на 28 октября 2024 г.

<sup>3</sup> Январь-август 2024 г.

<b>ТАБЛИЦА 2. ПОКАЗАТЕЛИ ПРОМЫШЛЕННОГО ПРОИЗВОДСТВА, В % К АППГ</b>																
в % к соотв. периоду предыдущего года	январь-сентябрь.24	III кв. 24	сентябрь.24	авг.24	июль.24	II кв. 24	I кв. 24	2023	IV кв. 23	III кв. 23	II кв. 23	I кв. 23	2022			
<b>Промышленное производство</b>	4,4	3,1	3,2	2,7	3,3	4,4	5,7	4,1	4,9	6,2	6,0	-0,7	0,7			
<b>Добыча полезных ископаемых</b>	-0,6	-1,3	-1,8	0,1	-2,2	-1,3	0,8	-1,3	-0,7	-1,4	0,2	-3,4	1,5			
добыча угля	0,4	-2,8	-0,6	-3,6	-4,4	-1,2	5,2	0,3	-3,5	1,1	7,1	-2,9	-1,5			
добыча сырой нефти и природного газа	...*	...*	...*	...*	...*	...*	...*	...*	...*	...*	...*	...*	1,0			
добыча металлических руд	1,3	1,2	0,0	4,6	-1,1	0,9	1,9	-1,7	0,0	-1,9	-0,7	-4,3	-3,4			
добыча прочих полезных ископаемых	-2,6	-4,8	-1,8	-2,5	-10,2	-5,0	3,2	-3,4	-3,1	0,5	-10,4	-0,3	7,8			
предоставление услуг в области добычи полезных ископаемых	2,3	2,5	1,7	8,5	-2,7	-1,7	6,8	0,3	4,8	3,0	0,5	-8,2	5,2			
<b>Обрабатывающие производства</b>	7,9	6,0	6,6	4,7	6,6	8,5	9,5	8,6	9,0	12,3	11,3	1,5	0,3			
<b>Экспортно ориентированные отрасли</b>	0,0	-0,2	-2,2	0,8	0,9	-0,6	0,6	2,8	2,8	2,4	6,9	0,4	-2,6			
<b>Гражданские отрасли, ориентированные на внутренний спрос</b>	5,0	2,6	2,2	2,1	3,8	5,6	8,0	7,3	7,5	12,4	12,1	-0,1	-0,4			
<b>Отрасли ОПК</b>	25,3	21,6	28,7	17,6	17,7	27,3	29,3	25,3	17,1	38,0	30,4	22,1	6,1			
<b>пищевая промышленность</b>	4,6	2,3	2,8	3,2	0,9	5,2	6,9	5,2	3,4	6,7	6,3	4,6	1,6			
<b>в т.ч.</b>																
пищевые продукты	4,2	1,3	2,5	2,8	-1,5	5,7	6,0	6,6	5,4	9,2	6,4	5,4	1,1			
напитки	9,8	10,1	6,7	8,6	14,7	4,6	16,2	1,1	1,5	-2,9	3,5	2,9	6,7			
табачные изделия	-4,5	-3,9	-5,8	-7,9	1,9	-3,6	-6,3	-10,0	-31,0	-11,5	15,1	-6,2	-6,9			
<b>лёгкая промышленность</b>	4,1	1,6	1,4	2,6	0,6	3,2	7,9	10,4	10,8	14,0	11,0	5,6	4,5			
<b>в т.ч.</b>																
текстильные изделия	5,0	0,5	-2,8	0,8	3,7	7,9	6,8	3,4	7,5	6,8	0,6	-1,3	-3,8			
одежда	4,2	6,2	9,5	6,8	1,7	1,7	4,9	13,3	10,1	17,4	16,4	9,3	9,1			
кожа и изделия из неё	1,8	-9,5	-13,8	-6,1	-8,5	-1,5	18,3	15,6	19,3	18,1	16,0	8,6	7,3			
<b>деревообрабатывающий комплекс</b>	5,8	2,3	1,2	1,5	4,3	6,1	9,7	1,5	9,7	7,1	-0,1	-9,5	-2,0			
<b>в т.ч.</b>																
обработка древесины и производство изделий из неё	4,4	0,6	2,8	-2,3	1,4	4,7	8,7	-1,1	9,4	13,1	-3,7	-19,2	-10,0			
бумага и бумажные изделия	5,9	3,8	1,1	3,9	6,5	4,6	9,6	2,2	7,7	0,7	4,8	-4,6	-0,2			
деятельность полиграфическая и копирование носителей информации	9,2	1,7	-2,6	3,6	4,4	14,8	12,7	5,9	17,0	12,3	-6,8	0,1	13,5			
<b>производство кокса и нефтепродуктов</b>	-2,4	-0,6	0,0	1,1	-2,7	-2,4	-4,1	2,5	-1,1	0,4	8,0	3,4	-0,6			

в % к соотв. периоду предыдущего года	янв.- сент.24	III кв. 24	сент.24	авг.24	июль.24	II кв. 24	I кв. 24	2023	IV кв. 23	III кв. 23	II кв. 23	I кв. 23	2022
химический комплекс	4,9	3,8	2,7	4,7	4,3	4,1	6,9	4,9	9,7	9,0	7,0	-5,1	-0,3
в т.ч.													
химические вещества и химические продукты	3,8	2,6	3,0	3,3	1,6	2,3	6,4	5,2	7,9	7,8	8,9	-3,2	-2,4
лекарственные средства и медицинские материалы	13,9	15,4	7,9	19,2	20,5	15,7	10,6	-0,4	18,9	7,4	-6,9	-16,1	9,3
резиновые и пластмассовые изделия	2,0	-0,8	-2,5	-1,6	1,7	1,9	5,9	8,1	9,4	14,8	10,8	-3,4	0,2
производство прочей неметаллической минеральной продукции	4,8	2,9	2,9	1,9	3,7	3,9	9,1	1,1	2,8	3,7	2,4	-6,5	3,9
металлургический комплекс	7,4	3,2	0,2	1,5	8,2	10,6	10,0	9,1	5,9	10,5	14,4	6,6	2,7
в т.ч.													
металлургия	-0,6	-1,3	-4,9	-0,8	1,9	0,2	-0,6	2,9	1,4	1,4	7,6	1,5	-0,8
готовые металлические изделия	32,0	17,1	16,1	8,7	27,8	42,7	42,5	28,0	19,6	38,4	35,4	22,3	13,4
машиностроительный комплекс	20,0	16,7	23,8	11,6	14,9	18,0	27,4	24,3	23,4	43,1	35,5	6,6	-5,9
в т.ч.													
компьютеры, электроника, оптика	32,6	27,6	31,5	12,9	39,5	31,1	42,5	36,2	31,6	47,5	42,8	23,0	9,4
электрооборудование	6,4	2,6	-0,1	0,8	7,6	5,1	12,8	20,8	16,0	24,5	36,1	8,4	1,1
машины и оборудование, не вкл. в другие группировки	-3,4	-8,1	-5,8	-16,7	-1,4	-5,2	5,0	5,9	6,0	15,7	5,8	-4,8	-0,7
автотранспортные, прицепы и полуприцепы	19,4	8,6	5,2	3,4	18,4	18,4	35,4	16,0	40,5	52,7	55,8	-39,2	-44,2
прочие транспортные средства и оборудование	27,3	30,0	50,4	32,7	5,2	23,8	28,0	30,2	19,5	54,7	34,1	23,4	-2,1
прочие производства	4,4	0,5	-4,1	-0,3	6,9	6,8	6,7	7,0	8,1	18,9	6,3	-4,9	0,0
в т.ч.													
мебель	9,2	3,7	2,0	2,0	7,5	8,6	16,7	16,4	29,2	30,8	18,3	-10,5	10,7
прочие готовые изделия	9,2	5,4	-2,2	10,8	8,3	13,2	9,5	13,7	15,5	29,6	14,0	-4,1	1,7
ремонт и монтаж машин и оборудования	2,6	-1,0	-5,7	-2,6	6,5	5,4	4,1	3,8	2,3	14,5	2,4	-3,8	-2,6
Обеспечение электроэнергией, газом и паром	3,2	2,0	1,7	0,2	4,1	2,2	4,7	0,0	1,0	0,1	-0,5	-0,6	0,5
Водоснабжение, водоотведение, утилизация отходов	0,7	-0,6	-3,1	-1,2	2,5	1,1	1,6	0,0	5,4	4,2	-0,8	-8,6	-3,2

Источник: Росстат, расчеты Минэкономразвития России  
\* С марта 2023 года предоставление и распространение информации по показателю приостановлено (распоряжение Правительства РФ от 26.04.2023 № 1074-р).

#### 4.3. Прогноз макроэкономических показателей Российской Федерации<sup>15</sup>

##### Базовый вариант

В рамках прогноза социально-экономического развития на 2025–2027 годы Минэкономразвития России был скорректирован ряд ключевых макропараметров по сравнению со сценарными условиями функционирования экономики Российской Федерации и основными параметрами прогноза социально-экономического развития Российской Федерации на 2025 год и на плановый период 2026 и 2027 годов, подготовленными в апреле 2024 года.

В прогнозе учтены следующие тенденции:

- более высокий уровень мировых цен на нефть, по сравнению с уровнем, прогнозируемым весной 2024 года;
- ослабление рубля по отношению к иностранным валютам;
- конкуренция за кадры на рынке труда и связанный с этим рост заработных плат и денежных доходов населения;
- сохранение высокой инвестиционной активности;
- опережающий рост выпуска обрабатывающей промышленности, в основном за счет отраслей, ориентированных на внутренний спрос (как потребительский, так и инвестиционный).

Как следствие, были улучшены оценки роста ВВП и ряда его компонентов на прогнозный период. При этом оценки накопленного роста ВВП за 2024–2027 годы выросли до 12,5% (10,3% в сценарных условиях).

<sup>15</sup> Прогноз социально-экономического развития Российской Федерации на 2025 год и на плановый период 2026 и 2027 годов секторе, на 2025 год и на плановый период 2026 и 2027 годов от 30 сентября 2024 г., [https://www.economy.gov.ru/material/directions/makroec/prognozy\\_socialno\\_ekonomicheskogo\\_razvitiya/](https://www.economy.gov.ru/material/directions/makroec/prognozy_socialno_ekonomicheskogo_razvitiya/)

При разработке прогноза учитывалась необходимость достижения целевых показателей и задач, определенных Указом Президента Российской Федерации от 7 мая 2024 г. № 309 «О национальных целях развития Российской Федерации на период до 2030 года и на перспективу до 2036 года» (далее – Указ № 309), и реализация новых национальных проектов.

#### *Платежный баланс и курс рубля*

В среднесрочной перспективе уровень мировых цен стабилизируется. Давление на конъюнктуру мировых рынков, в первую очередь, будет оказывать относительно умеренный рост экономик развивающихся стран. Вместе с тем по мере переориентации экспортных поставок в нейтральные страны дисконт экспортной цены на российскую нефть к «Брент» на прогнозном горизонте будет сокращаться.

Рост физических объемов российского экспорта товаров в среднесрочной перспективе продолжится (на 3,3% г/г в год в реальном выражении на всем прогнозном горизонте). Драйвером роста будет выступать нефтегазовый экспорт, который будет расти опережающими темпами (по оценкам, на 4,5% в год в реальном выражении на всем прогнозном горизонте).

Рост физических объемов импорта с 2025 года возобновится – 9,2% г/г в 2025 году с замедлением роста до 4,3% к 2027 году. замедлится. В результате профицит торгового баланса и счета текущих операций в 2027 году составят 4,9% ВВП и 1,0% ВВП соответственно. На среднесрочном горизонте в прогноз заложено постепенное ослабление российской валюты (до 103,2 руб. за долл. США в 2027 году) в соответствии с инфляционным дифференциалом, что будет способствовать сохранению стабильного реального эффективного курса рубля.

#### *Инфляция*

В 2025 г. с учетом жестких денежно-кредитных условий 2024 года темпы инфляции ожидаются на уровне 4,5% г/г (на конец 2025 года). С 2026 года инфляция выйдет на целевой уровень 4,0 процента.

#### *Экономический рост*

Основным драйвером роста выступит внутренний спрос, как потребительский, так и инвестиционный, удовлетворение которого будет реализовываться за счет развития экономики предложения и последовательного достижения показателей Указа № 309.

На период 2025–2027 годов прогнозируется рост инвестиций в основной капитал в среднем на уровне 2,1-3,3% в год после высокой базы 2021-2024 годов. Основным источником роста выступит частная предпринимательская инициатива при одновременном сохранении поддержки со стороны бюджетных источников. Рост инвестиций позволит нарастить объемы предложения отечественных товаров для удовлетворения спроса.

Инвестиционная активность обеспечит рост объемов предложения отечественных товаров и позволит в среднесрочном периоде удовлетворять растущий потребительский спрос.

Рост оборота розничной торговли замедлится с 7,6% в 2025 году до 4,1% к 2027 году. Увеличение объема платных услуг населению замедлится с 6,4% до 2,8%.

Поддержку потребительскому спросу на среднесрочном горизонте окажет рост реальных располагаемых денежных доходов населения средним темпом 4,7% в год в 2025-2027 годах. Увеличение реальных денежных доходов населения продолжится со средним темпом 4,8% в год. Рост доходов будет обеспечен, прежде всего, за счет трудовых и предпринимательских доходов при реализации в полном объеме всех принятых мер социальной поддержки.

В 2025–2027 годах ожидается увеличение номинальных заработных плат 10,6% в год, а также рост реальной заработной платы на 5,6%. Росту заработной платы будет способствовать ежегодное повышение минимального размера оплаты труда (МРОТ). С 1 января 2025 года в совокупности МРОТ увеличится на 16,6% и составит 22 440 рубля.

Ситуация на рынке труда продолжит оставаться стабильной благодаря реализации мер поддержки Правительства Российской Федерации, направленных на стимулирование занятости, а также повышение уровня подготовки и адаптации рабочей силы к изменяющимся условиям экономики. Так, численность занятого населения к 2027 году возрастет до 74,4 млн человек (в 2024 году – 74,0 млн человек) при сохранении безработицы в среднесрочной перспективе на уровне 2,6% от рабочей силы.

#### *Риски прогноза*

Со стороны внешних условий ключевым риском остается замедление мировой экономики, что может негативно сказаться на спросе на традиционные товары российского экспорта, выразиться в снижении экспортных цен. Это создает риски для развития отраслей, ориентированных на экспорт, а также для бюджета (прежде всего, в части нефтегазовых доходов).

Внутренние риски связаны, прежде всего, с дефицитом кадров на рынке труда. Поэтому ключевой задачей является повышение производительности труда, а также обеспечение максимальной гибкости рынка труда, подготовка и переподготовка кадров.

Несвоевременный возврат к смягчению денежно-кредитной политики может негативно сказаться на инвестиционной активности, а также на дополнительных расходах бюджета по накопленным обязательствам по субсидируемым кредитным программам.

Реализация соответствующих рисков заложена в консервативном варианте прогноза.

#### **Консервативный вариант**

В консервативный вариант прогноза на среднесрочную перспективу заложено более сильное, чем в базовом варианте, замедление роста мировой экономики, а также усиление санкционного давления на российскую экономику, в т. ч. за счет вторичных санкций для дружественных и нейтральных стран. В этих условиях траектория цен на нефть и другие сырьевые товары в консервативном варианте складывается ниже, чем в базовом. Снижение цен на мировых рынках будет сопровождаться более существенным, чем в базовом варианте, снижением физических объемов экспортных поставок, в первую очередь – по товарам нефтегазового экспорта.

Консервативный вариант предполагает более низкий вариант развития демографии в стране и, соответственно, меньшую численность занятых в экономике. При этом производительность труда

будет расти меньшими темпами. Кроме того, консервативный сценарий предполагает дальнейшее ужесточение денежно-кредитной политики Банком России в 2025 году.

В этих условиях ожидается более сильное замедление экономики в 2025 году, а инфляция может сложиться ниже цели банка России и составить 3,7% (декабрь к декабрю), это потребует реакции Банка России в виде резкого снижения ключевой ставки, что с учётом отложенного спроса может привести к повышенному росту цен в 2026–2027 гг. и запустить новый цикл ужесточения денежно-кредитных условий.

Таким образом, экономика будет более волатильна, а условия для инвестиций менее предсказуемы, что приведет к более низким темпам роста экономики на всём прогнозном горизонте.

Правительством Российской Федерации созданы механизмы отслеживания и митигации рисков социально-экономического развития.

Таблица. Основные показатели прогноза социально-экономического развития Российской Федерации

	2023	2024	2025	2026	2027
<b>Цена на нефть марки «Брент» (мировая), долл. США за баррель</b>					
базовый	82,6	83,5	81,7	77,0	74,5
консервативный	82,6	83,5	78,5	74,5	71,0
<b>Курс доллара среднегодовой, руб. за долл. США</b>					
базовый	84,7	91,2	96,5	100,0	103,2
консервативный	84,7	91,2	95,2	98,3	104,2
<b>Индекс потребительских цен на конец года, в % к декабрю</b>					
базовый	7,4	7,3	4,5	4,0	4,0
консервативный	7,4	7,3	3,7	4,4	5,4
<b>Валовой внутренний продукт, %</b>					
базовый	3,6	3,9	2,5	2,6	2,8
консервативный	3,6	3,9	1,7	1,0	2,6
<b>Инвестиции в основной капитал, %</b>					
базовый	9,8	7,8	2,1	3,0	3,3
консервативный	9,8	7,8	0,6	-1,8	3,0
<b>Промышленное производство, %</b>					
базовый	4,1	4,0	2,0	2,4	2,6
консервативный	4,1	4,0	0,4	0,9	1,5
<b>Реальные располагаемые денежные доходы населения, %</b>					
базовый	5,8	7,1	6,1	4,6	3,4
консервативный	5,8	7,1	4,6	3,7	2,2
<b>Реальная заработная плата работников организаций, %</b>					
базовый	8,2	9,2	7,0	5,7	4,1
консервативный	8,2	9,2	5,3	4,6	2,8
<b>Оборот розничной торговли, %</b>					
базовый	8,0	8,6	7,6	6,1	4,1
консервативный	8,0	8,6	6,0	4,8	3,8
<b>Экспорт товаров, млрд долл. США</b>					
базовый	424,5	427,6	445,0	455,2	476,2
консервативный	424,5	427,6	417,3	418,1	425,2
<b>Импорт товаров, млрд долл. США</b>					
базовый	302,9	294,9	321,9	342,6	357,4
консервативный	302,9	294,9	291,3	299,5	316,1

Источник: Росстат, ФТС России, расчеты Минэкономразвития России

#### 4.3.1. Анализ социально-экономической ситуации в Алтайском крае за январь-октябре 2024г.<sup>16</sup>

Основные показатели социально-экономического развития Алтайского края за январь-октябрь 2024 года приведены ниже.

<sup>16</sup> <https://22.rosstat.gov.ru/folder/33439>

**I** **ОСНОВНЫЕ ЭКОНОМИЧЕСКИЕ И СОЦИАЛЬНЫЕ ПОКАЗАТЕЛИ**

	Октябрь 2024	Октябрь 2024 в % к октябрю 2023	Январь-октябрь 2024	Январь-октябрь 2024 в % к январю-октябрю 2023	Справочно: январь-октябрь 2023 в % к январю-октябрю 2022
Индекс промышленного производства <sup>1)2)</sup>				105,8	108,5
Индекс производства по виду деятельности «Добыча полезных ископаемых»				129,4	93,2
Индекс производства по виду деятельности «Обрабатывающие производства»				106,0	109,2
Индекс производства по виду деятельности «Обеспечение электрической энергией, газом и паром; кондиционирование воздуха»				102,4	103,6
Индекс производства по виду деятельности «Водоснабжение; водоотведение, организация сбора и утилизации отходов, деятельность по ликвидации загрязнений»				96,3	107,1
Продукция сельского хозяйства, млн рублей	50299,2	107,5	216625,2	108,6	93,6
Объем работ по виду деятельности «Строительство»	16401,5	169,9	80225,2	97,1	96,6
Ввод в действие жилых домов, тыс. м <sup>2</sup>	12,8	53,0	780,7	109,5	83,2
Пассажирооборот автомобильного транспорта, млн пасс.-км	155,2	115,7	1381,5	110,9	114,9
Оборот розничной торговли, млн рублей	49839,1	108,5	473528,0	107,6	102,8
Объем платных услуг населению, млн рублей	13219,8	103,0	132824,2	101,8	103,9

1) По видам экономической деятельности «Добыча полезных ископаемых», «Обрабатывающие производства», «Обеспечение электрической энергией, газом и паром; кондиционирование воздуха», «Водоснабжение; водоотведение, организация сбора и утилизации отходов, деятельность по ликвидации загрязнений».  
2) Данные за 2023-2024 годы уточнены в соответствии с результатами разработки и публикации данных по производству и отгрузке продукции и динамике промышленного производства (приказ Росстата от 18.08.2020 № 470).

	Октябрь 2024 в % к			Январь-октябрь 2024 в % к январю-октябрю 2023	Справочно: октябрь 2023 в % к декабрю 2022
	сентябрю 2024	декабрю 2023	октябрю 2023		
Индекс потребительских цен	101,1	106,8	108,5	108,9	107,1
Индекс цен производителей промышленных товаров	100,8	106,7	110,0	112,2	111,6

	Сентябрь 2024	Сентябрь 2024 в % к сентябрю 2023	Январь-сентябрь 2024	Январь-сентябрь 2024 в % к январю-сентябрю 2023	Справочно: январь-сентябрь 2023 в % к январю-сентябрю 2022
Индекс выпуска товаров и услуг по базовым видам экономической деятельности		102,0		105,0	103,1
Инвестиции в основной капитал, млн рублей			137873,4	114,4	115,2
Реальные располагаемые денежные доходы				107,2	107,1
Среднемесячная номинальная начисленная заработная плата работников, рублей	53960	120,6	51899	118,9	118,3
Реальная начисленная заработная плата работников		111,0		109,1	112,2

**4.3.2. Анализ социально-экономической ситуации в Пензенской области за январь-ноябрь 2024г.<sup>17</sup>**

Основные показатели социально-экономического развития Пензенской области за январь-ноябрь 2024 года приведены ниже.

<sup>17</sup>[https://58.rosstat.gov.ru/InformationAnalyticalMaterials\\_2022](https://58.rosstat.gov.ru/InformationAnalyticalMaterials_2022)

## ПРОМЫШЛЕННОЕ ПРОИЗВОДСТВО

январь – ноябрь 2024 г. в % к январю – ноябрю 2023 г.

ПЕНЗАСТАТ

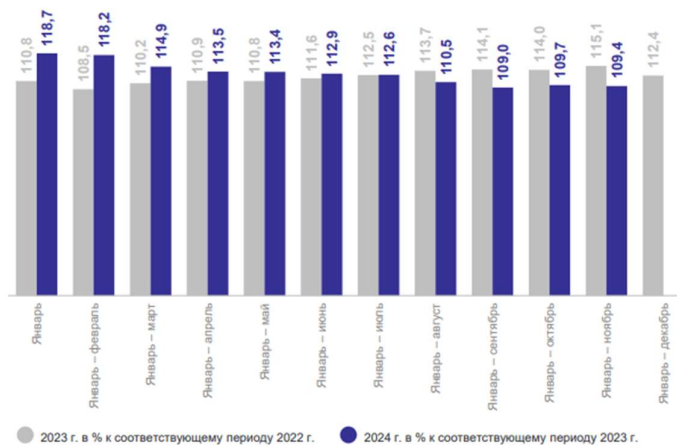
Индекс промышленного производства **109,4**

Добыча полезных ископаемых **91,4**

Обрабатывающие производства **109,9**

Обеспечение электрической энергией, газом и паром; кондиционирование воздуха **106,1**

Водоснабжение; водоотведение, организации сбора и утилизация отходов, деятельность по ликвидации загрязнений **103,7**



## СТРОИТЕЛЬСТВО

январь – ноябрь 2024 г.

ПЕНЗАСТАТ

Объем работ, выполненных по виду деятельности «Строительство»



**60 191,3** млн рублей

Сданы в эксплуатацию



**3 247** жилых домов

Введено общей площади жилых домов



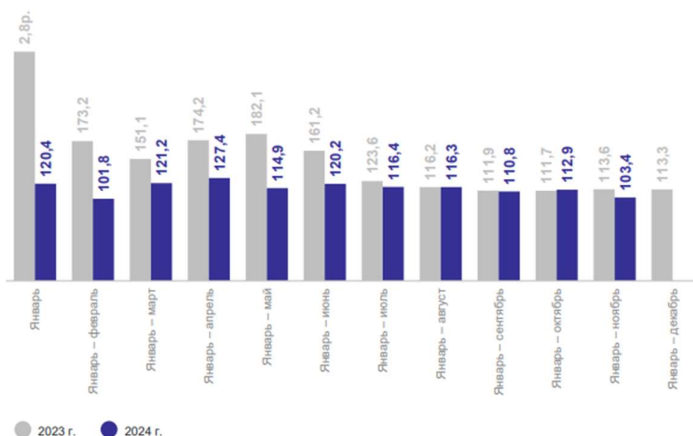
**868,5** тыс. кв. м

в т.ч. индивидуальное строительство



**425,1** тыс. кв. м

Темпы ввода жилья, в % к соответствующему периоду предыдущего года



## ОБОРОТ РОЗНИЧНОЙ ТОРГОВЛИ

январь – ноябрь 2024 г.

ПЕНЗАСТАТ

Оборот розничной торговли

**326 505,3** млн рублей

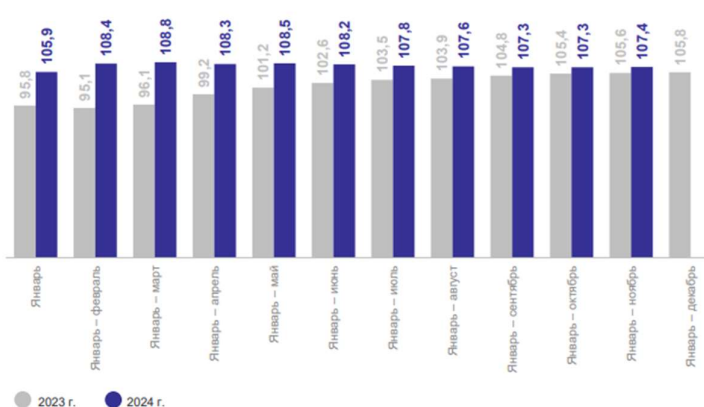
Продовольственные товары

**158 044,2** млн рублей

Непродовольственные товары

**168 461,1** млн рублей

Динамика оборота розничной торговли, в % к соответствующему периоду предыдущего года\*



\*В сопоставимых ценах.

## ИНДЕКС ПОТРЕБИТЕЛЬСКИХ ЦЕН

в % к предыдущему месяцу

ПЕНЗАСТАТ

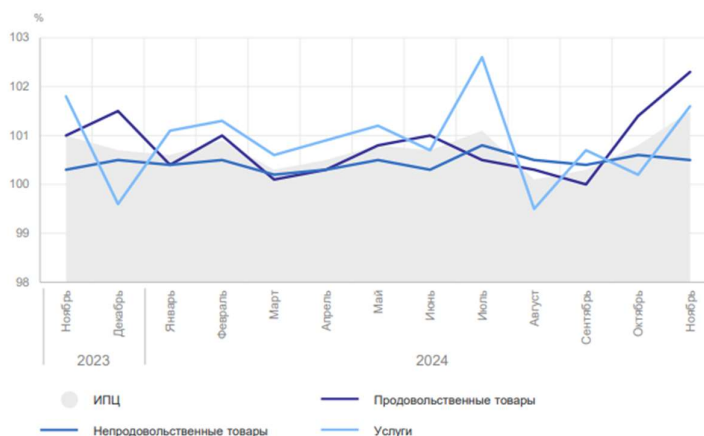
Ноябрь 2024 г. в % к октябрю 2024 г.

**101,5**

**102,3**

**100,5**

**101,6**



## ЧИСЛЕННОСТЬ И ЗАРАБОТНАЯ ПЛАТА РАБОТНИКОВ

ВСЕХ ОРГАНИЗАЦИЙ

январь – октябрь 2024 г.

ПЕНЗАСТАТ

Среднесписочная численность работников без внешних совместителей

**295,1** тыс. человек

на 0,7% больше января – октября 2023 г.

Среднемесячная номинальная начисленная заработная плата

**55 441,2** руб.

на 19,8% больше января – октября 2023 г.

Темп роста реальной заработной платы

**111,2%**

Динамика средней заработной платы, в % к соответствующему месяцу предыдущего года





### 4.3.3. Анализ социально-экономической ситуации в Саратовской области за январь-ноябрь 2024г.<sup>18</sup>

Основные показатели социально-экономического развития Саратовской области за январь-ноябрь 2024 года приведены ниже.

## I. ОСНОВНЫЕ ЭКОНОМИЧЕСКИЕ И СОЦИАЛЬНЫЕ ПОКАЗАТЕЛИ

**САРАТОВСТАТ**

### Основные экономические и социальные показатели

	Ноябрь 2024	Январь – ноябрь 2024	В % к		Справочно январь – ноябрь 2023 в % к январю – ноябрю 2022
			ноябрю 2023	январю – ноябрю 2023	
Индекс промышленного производства <sup>1</sup> , %			97,3	105,1	105,7 <sup>2</sup>
Продукция сельского хозяйства, млн рублей	26 350,3	222 540,7	102,3	96,7	93,4
Оборот розничной торговли, млн рублей	55 741,7	581 769,4	107,1	106,3	107,8
Объем платных услуг населению, млн рублей	13 561,3	140 542,6	104,6	104,6	104,2
Индекс потребительских цен, %	101,72 <sup>3</sup>	107,36 <sup>4</sup>	108,61	107,56	105,41 <sup>5</sup>
Индекс цен производителей промышленных товаров, %	101,62 <sup>3</sup>	118,68 <sup>4</sup>	115,81	116,97	112,15 <sup>5</sup>
Численность официально зарегистрированных безработных на конец месяца, человек (по данным Министерства труда и социальной защиты Саратовской области)	3 471		70,2		

<sup>1</sup> Агрегированный индекс производства по видам деятельности «Добыча полезных ископаемых», «Обрабатывающие производства», «Обеспечение электрической энергией, газом и паром; кондиционирование воздуха», «Водоснабжение; водоотведение, организация сбора и утилизации отходов, деятельность по ликвидации загрязнений» на основе данных о динамике производства важнейших товаров-производителей (в натуральном или стоимостном выражении).  
<sup>2</sup> Данные по месяцам 2023 г. уточнены в соответствии с Регламентом разработки и публикации данных по производству и отгрузке продукции и динамике промышленного производства (приказ Росстата от 18 августа 2020 г. №470).  
<sup>3</sup> Ноябрь 2024 г. к октябрю 2024 г.  
<sup>4</sup> Ноябрь 2024 г. к декабрю 2023 г.  
<sup>5</sup> Ноябрь 2023 г. к декабрю 2022 г.

	Октябрь 2024	Январь – октябрь 2024	В % к		Справочно январь – октябрь 2023 в % к январю – октябрю 2022
			октябрю 2023	январю – октябрю 2023	
Среднемесячная начисленная заработная плата работников организаций:					
номинальная, рублей	58 665,9	56 172,8	117,4	117,0	114,4
реальная, %			108,7	108,9	108,8

### 4.4. Определение сегмента рынка, к которому принадлежит оцениваемый объект

Оцениваемый объект относится к сегменту рынка земельных участков сельскохозяйственного назначения. Анализ рынка данного сегмента приведен в разделе ниже.

### 4.5. Анализ рынка земельных участков сельскохозяйственного назначения в Российской Федерации

Согласно действующему законодательству и сложившимся традициям, государственный учет земель в Российской Федерации осуществляется по категориям земель и угодьям.

<sup>18</sup> [https://64.rosstat.gov.ru/publication\\_collection/document/35964](https://64.rosstat.gov.ru/publication_collection/document/35964)

Целью государственного учета земель является получение систематизированных сведений о количестве, качественном состоянии и правовом положении земель в границах территорий, необходимых для принятия управленческих решений, направленных на обеспечение рационального и эффективного использования земель.

Категория земель – это часть земельного фонда, выделяемая по основному целевому назначению и имеющая определенный правовой режим. Отнесение земель к категориям осуществляется согласно действующему законодательству и в соответствии с их целевым назначением и правовым режимом.

Действующее законодательство предусматривает семь категорий земель:

- Земли сельскохозяйственного назначения;
- Земли населенных пунктов;
- Земли промышленности, энергетики, транспорта, связи, радиовещания, телевидения, информатики, земли для обеспечения космической деятельности, земли обороны, безопасности и земли иного специального назначения;
- Земли особо охраняемых территорий и объектов;
- Земли лесного фонда;
- Земли водного фонда;
- Земли запаса.

Кроме традиционного учета земель по категориям и угодьям в настоящее время, когда земля может находиться в различных формах собственности, учет осуществляется по категориям и формам собственности.

В соответствии с действующим законодательством земля может находиться в частной, государственной, муниципальной и иных формах собственности. На праве частной собственности земля принадлежит гражданам и юридическим лицам. В государственной собственности находятся земли, не переданные в собственность граждан, юридических лиц, муниципальных образований. Государственная собственность состоит из земель, находящихся в собственности Российской Федерации, и земель, находящихся в собственности субъектов Российской Федерации. Земли, принадлежащие на праве собственности городским и сельским населенным пунктам, а также другим муниципальным образованиям, являются муниципальной собственностью.

***4.5.1. Анализ фактических данных о ценах сделок и (или) предложений с объектами недвижимости из сегментов рынка, к которым может быть отнесен оцениваемый объект при фактическом, а также при альтернативных вариантах его использования, с указанием интервала значений цен***

Стоимость сельхозземель за последние 10 лет в некоторых регионах России выросла на 300-500%. Причина – высокий интерес инвесторов к растениеводству. И, несмотря на текущую

нестабильную ситуацию, эксперты и аграрии полагают, что пашня продолжит оставаться наиболее ликвидным активом.<sup>19</sup>

Только за 2019-2022 гг. цены на сельхозземли в России выросли от 30% до 150% в зависимости от региона, отмечает партнер юридической компании «РКТ» Иван Гулин. Наибольшие темпы роста стоимости земли наблюдаются в центральных регионах страны – Воронежской, Курской, Липецкой, Орловской, Тульской и других областях Черноземья. Причем в южных регионах земли стоят почти столько же, сколько и в центре.

«Так, цены в Краснодарском крае колеблются от 2400 до 3600 условных единиц (у.е.) за гектар, в Ростовской области – от 935 до 2 000 у.е. за гектар. В Ставропольском крае стоимость земли находится на уровне 1065–2000 у.е. за гектар. За те же деньги, а то и дороже, можно купить участок в Курской области – 1335–2000 у.е. за гектар. В Липецкой и Орловской областях цены сложились в районе 1335 у.е. за гектар, в Тульской – 665-1200 у.е. за гектар», – перечисляет эксперт.

Основная причина роста цен на землю – увеличение доходности растениеводства на фоне хорошей урожайности, роста стоимости продукции растениеводства, считает Иван Гулин. В России в 2021 году действительно наблюдалось существенное оживление сделок M&A в сельском хозяйстве и пищевой промышленности. По оценкам экспертов, их объем составил 1 млрд долларов, что втрое больше показателя за 2020-й. В том числе, интерес к нашим сельхозактивам наблюдался со стороны зарубежных покупателей – как суверенных фондов, так и некоторых стратегических инвесторов.

В России темпы роста цен на землю значительно выше, чем в других странах с развитым сельским хозяйством. Например, в США, согласно данным BEFL, стоимость земли, пригодной для растениеводства, с 2012 по 2020 годы росла гораздо более сдержанными темпами: если десять лет назад гектар в среднем стоил 8,3 тыс. долларов, то в 2020 году – 10,1 тыс. долларов, а в августе прошлого года – 10,9 тыс. долларов. В Бразилии стоимость гектара земли, пригодной для растениеводства, выросла с 2012 по 2020 годы с 3,6 тыс. долларов до 5,2 тыс. долларов. Однако стоит упомянуть, что в конце сентября 2015 года бразильская местная валюта сильно упал из-за внутренних политических вызовов в стране, поэтому бразильских реалах подорожание выглядит более существенным – с 7 тыс. до 23,6 тыс. Однако даже такой темп роста цен несколько меньше, чем в ряде регионов России.

По данным аудиторско-консалтинговой компании BEFL, в некоторых регионах сельхозземли за 2012-2020 годы подорожали в 4-6 раз. В топ-5 по темпам «земельной инфляции» входят:

- Курская область – 500%, максимальная стоимость за гектар за 8 лет выросла с 25 тыс. до 150 тыс. рублей;
- Воронежская область – 370%, с 25 тыс. до 120 тыс. рублей за гектар;
- Орловской области – 372%, с 21,2 тыс. до 100 тыс. рублей за гектар;

---

<sup>19</sup> <https://xn--e1alid.xn--p1ai/journal/publication/370?ysclid=ll9po79pe5244330919>;  
<https://www.befl.ru/upload/iblock/61d/61ddd322468d1cd4f56f38f05780dc76.pdf>

- Ростовская область – 361%, с 26 тыс. до 120 тыс. рублей за гектар;
- Липецкая область – 313%, с 21,8 тыс. до 90 тыс. рублей за гектар.

В Краснодарском крае – важнейшей житнице страны – максимальная стоимость гектара земли выросла с 77 тыс. рублей в 2012-м до 200 тыс. рублей в 2020-м. Гендиректор кубанской агрофирмы «Прогресс» Александр Неженец отмечает, что в регионе стоимость и аренды, и покупки сельхозземель выросла примерно на 50% за пай. «Мы обычно покупаем пай – 4,57 га из общедолевой собственности. Как правило, приобретаем их у тех владельцев земли, у которых арендуем участки. При этом берем на себя расходы на оформление, межевание и другие сопутствующие затраты», – поясняет он.

Средняя ставка годовой аренды сельхозземли в России, по итогам 2021 года, составила 15,4 тыс. рублей за гектар, отмечают аналитики BEFL. Стоимость аренды определялась в ходе проведения аукциона, средняя начальная цена за гектар на котором составляла 1,5 тыс. рублей. В итоге стоимость аренды пашни сильно отличалась от региона к региону. Максимальная ставка годовой аренды сроком на десять лет гектара участка с преимущественной долей пашни в прошлом году была зафиксирована в Краснодарском крае – 344,3 тыс. рублей, минимальная, сроком на 49 лет, – в Новосибирской области – 499 рублей.

Несмотря на снижение доходности в растениеводстве, во второй половине 2022-го и первом полугодии 2023 года рынок M&A продолжал быть активным: наблюдалось значительное количество предложений от небольших игроков, за счет чего крупные агрохолдинги смогли увеличить свои земельные банки. Наряду с уходом небольших хозяйств с рынка прошел ряд знаковых сделок крупных агрохолдингов, таких как ГК «РостАгро» (240 тыс. га, поглощен группой «АЕОН»), «Юг Руси» (200 тыс. га, приобретен структурами «Агрокомплекс»), «АФГ Националь» (приобретение прав по обязательствам в целях смены собственника).

Наметилась тенденция входа растениеводческих предприятий в животноводческую отрасль в целях диверсификации деятельности, а также создания альтернатив использования зернового сырья и получения добавленной стоимости производства.

По данным BEFL, в 2022 году цены на земельные активы, в составе которых была значительная доля качественной пашни, возросли, особенно ощутимо – в Центральной России. В 2023 году рост цен стабилизировался. При этом активность рынка земельных активов в первом полугодии 2023 года говорит о том, что сельхозземля не теряет своих позиций привлекательного инвестиционного объекта.

Помимо процесса очевидной консолидации земельных активов средними и крупными игроками рынка идет процесс выкупа земли сельхозназначения юридическими лицами.

**Рис. 4.1 Топ-10 крупнейших частных владельцев сельхозземель (май 2024г.).**

AGRO TREND.RU

Топ-10 крупнейших владельцев сельскохозяйственной земли в России  
(май 2024 года по версии BEFL)

Компания	Земельный банк (2024)	Прирост с 2019 г.
«Мираторг»	1221 тыс. га	+22%
«Агрокомплекс им. Н. И. Ткачева»	1126 тыс. га	+74%
«Продимекс»	900 тыс. га	-
«Русагро»	689 тыс. га	-
«ЭкоНива»	632 тыс. га	+25%
«Степь» и RZ Agro	578 тыс. га	+44%
«Био-тон»	550 тыс. га	+36%
Группа «Агроинвест»	451 тыс. га	-
«Авангард-Агро»	444 тыс. га	-
«Сибагро»	411 тыс. га	-

Источник: <https://www.befl.ru/press/detail.php?ID=1404>

Всего в рейтинге присутствуют 77 компаний. 7 из них — новые, а 3 вышли из списка по разным причинам (ГК «Заречное», Агрохолдинг «Равис», ПЗ «Комсомолец»).

- Общий земельный банк — 18,5 млн га (+1,1 млн га к прошлом году).

- Четверть из них — 4,6 млн га принадлежат пяти крупнейшим компаниям.

С мая 2023 года по май 2024 года значительно больше всего земельный банк вырос у компаний:

- «Мираторг» (+116 тыс. га);

- ГК «АСБ» (+103 тыс. га);

- АФГ «Националь» (+98 тыс. га);

- ГК «АРСИБ» (+73 тыс. га);

- «МАПО» (+59 тыс. га);

- «Агросила» (+40 тыс. га);

- «Зерно Жизни» (СИНКО) (+35 тыс. га);

- «Агрохолдинг Талина» (+25 тыс. га);

- «Черкизово» (+25 тыс. га).

В исследовании BEFL говорится, что на 1 января 2023 года площадь земель сельхозназначения составила 379,1 млн га (данные Росреестра). Это примерно на 6% меньше, чем 2005 году.

Доля собственности государства с 2005 года сократилась до 251,5 млн га (-8,8%), доля собственности физических — до 104,1 млн га (-13,8%), а площадь сельхозземель в собственности юрлиц достигла 23,6 млн га (+371,4%).

За 17 лет доля собственности юридических лиц в общей площади сельхозземель увеличилась с 1,2% до 6,3%, а в площади сельхозземель в частной собственности — с 4% до 18,5%.

**Выводы:**

Доля сельхозземель, которые находятся в частной собственности под контролем организаций, постепенно растёт. Доля государства снижается. По оценке BEFL, текущем году темпы прироста агроземель в собственности компаний сохранятся. К концу 2024 года их площадь превысит 25 млн га.

#### 4.5.2. Анализ основных факторов, влияющих на спрос, предложение и цены сопоставимых объектов недвижимости, например ставки доходности, периоды окупаемости инвестиций на рынке недвижимости, с приведением интервалов значений этих факторов

К основным ценообразующим факторам с/х земельных участков можно отнести следующее:

- площадь земельного участка;
- местоположение;
- качество почвы;
- транспортная доступность: выход границ участка к крупным автомагистралям.

Динамика роста цен по конкретным объектам различна и определяется многими параметрами: местоположением, качеством подъездных путей, конфигурацией, юридической чистотой и готовностью документов и т.д.

Дополнительно, Оценщик провел анализ предложения сельскохозяйственных земель по регионам расположения Объектов оценки. Результаты анализа приведены в таблицах ниже.

**Таблица 4.1 Выборка предложений земель сельскохозяйственного назначения (от 10 га и выше) в Алтайском крае**

Область/район	Площадь, га	Стоимость, руб.	Стоимость, руб./га	Источник
Алтайский край, р-н Локтевский	<a href="https://agroserver.ru/b/zemelnyy-uchastok-23-6-ga-v-loktevskom-rayone-altayskiy-kray-1568316.htm">https://agroserver.ru/b/zemelnyy-uchastok-23-6-ga-v-loktevskom-rayone-altayskiy-kray-1568316.htm</a>	24	1 180 000	50 000
Алтайский край, Новоалтайск	<a href="https://www.avito.ru/novoaltaysk/zemelnye_uchastki/uchastok_26_ga_snt_dnp_3703699311?context=H4sIAAAAAAAAAA_wEFAOD_YToxOntzOjEzOjIjSb2NhbFByaW9yaXR5IjtiOjA7fQseF2QfAAAA">https://www.avito.ru/novoaltaysk/zemelnye_uchastki/uchastok_26_ga_snt_dnp_3703699311?context=H4sIAAAAAAAAAA_wEFAOD_YToxOntzOjEzOjIjSb2NhbFByaW9yaXR5IjtiOjA7fQseF2QfAAAA</a>	26	800 000	30 769
Алтайский край, Алтайский р-н	<a href="https://www.avito.ru/altayskoe/zemelnye_uchastki/uchastok_16_ga_snt_dnp_4431360244?context=H4sIAAAAAAAAAA_wEFAOD_YToxOntzOjEzOjIjSb2NhbFByaW9yaXR5IjtiOjA7fQseF2QfAAAA">https://www.avito.ru/altayskoe/zemelnye_uchastki/uchastok_16_ga_snt_dnp_4431360244?context=H4sIAAAAAAAAAA_wEFAOD_YToxOntzOjEzOjIjSb2NhbFByaW9yaXR5IjtiOjA7fQseF2QfAAAA</a>	16	550 000	34 375
Алтайский край, Поспелихинский р-н	<a href="https://www.avito.ru/pospeliha/zemelnye_uchastki/uchastok_245_ga_snt_dnp_4652215997?context=H4sIAAAAAAAAAA_wEFAOD_YToxOntzOjEzOjIjSb2NhbFByaW9yaXR5IjtiOjA7fQseF2QfAAAA">https://www.avito.ru/pospeliha/zemelnye_uchastki/uchastok_245_ga_snt_dnp_4652215997?context=H4sIAAAAAAAAAA_wEFAOD_YToxOntzOjEzOjIjSb2NhbFByaW9yaXR5IjtiOjA7fQseF2QfAAAA</a>	245	9 800 000	40 000
Алтайский край, Солонешенский р-н	<a href="https://www.avito.ru/soloneshnoe/zemelnye_uchastki/uchastok_110_ga_snt_dnp_4558866779?context=H4sIAAAAAAAAAA_wEFAOD_YToxOntzOjEzOjIjSb2NhbFByaW9yaXR5IjtiOjA7fQseF2QfAAAA">https://www.avito.ru/soloneshnoe/zemelnye_uchastki/uchastok_110_ga_snt_dnp_4558866779?context=H4sIAAAAAAAAAA_wEFAOD_YToxOntzOjEzOjIjSb2NhbFByaW9yaXR5IjtiOjA7fQseF2QfAAAA</a>	110	4 500 000	40 909
Алтайский край, Советский р-он	<a href="https://agroserver.ru/b/zemelnyy-uchastok-selkhoznaznacheniya-38-ga-1853583.htm">https://agroserver.ru/b/zemelnyy-uchastok-selkhoznaznacheniya-38-ga-1853583.htm</a>	38	2 000 000	52 632
Алтайский край, Алтайский р-н	<a href="https://www.avito.ru/altayskoe/zemelnye_uchastki/uchastok_565_ga_snt_dnp_4429020957?context=H4sIAAAAAAAAAA_wEFAOD_YToxOntzOjEzOjIjSb2NhbFByaW9yaXR5IjtiOjA7fQseF2QfAAAA">https://www.avito.ru/altayskoe/zemelnye_uchastki/uchastok_565_ga_snt_dnp_4429020957?context=H4sIAAAAAAAAAA_wEFAOD_YToxOntzOjEzOjIjSb2NhbFByaW9yaXR5IjtiOjA7fQseF2QfAAAA</a>	565	28 250 000	50 000
Алтайский край, Солонешенский р-н, с. Лютаево	<a href="https://www.avito.ru/soloneshnoe/zemelnye_uchastki/uchastok_50_ga_snt_dnp_3426848237?context=H4sIAAAAAAAAAA_wEFAOD_YToxOntzOjEzOjIjSb2NhbFByaW9yaXR5IjtiOjA7fQseF2QfAAAA">https://www.avito.ru/soloneshnoe/zemelnye_uchastki/uchastok_50_ga_snt_dnp_3426848237?context=H4sIAAAAAAAAAA_wEFAOD_YToxOntzOjEzOjIjSb2NhbFByaW9yaXR5IjtiOjA7fQseF2QfAAAA</a>	50	3 500 000	70 000
Алтайский край, Красногорский р-н, с. Красногорское	<a href="https://www.avito.ru/altayskiy_kray_krasnogorskoe/zemelnye_uchastki/uchastok_17_ga_snt_dnp_3029902919?context=H4sIAAAAAAAAAA_wEFAOD_YToxOntzOjEzOjIjSb2NhbFByaW9yaXR5IjtiOjA7fQseF2QfAAAA">https://www.avito.ru/altayskiy_kray_krasnogorskoe/zemelnye_uchastki/uchastok_17_ga_snt_dnp_3029902919?context=H4sIAAAAAAAAAA_wEFAOD_YToxOntzOjEzOjIjSb2NhbFByaW9yaXR5IjtiOjA7fQseF2QfAAAA</a>	17	1 500 000	88 235
Алтайский край, Красногорский р-н, с. Красногорское,	<a href="https://www.avito.ru/altayskiy_kray_krasnogorskoe/zemelnye_uchastki/uchastok_10_ga_snt_dnp_4380581484?context=H4sIAAAAAAAAAA_wEFAOD_YToxOntzOjEzOjIjSb2NhbFByaW9yaXR5IjtiOjA7fQseF2QfAAAA">https://www.avito.ru/altayskiy_kray_krasnogorskoe/zemelnye_uchastki/uchastok_10_ga_snt_dnp_4380581484?context=H4sIAAAAAAAAAA_wEFAOD_YToxOntzOjEzOjIjSb2NhbFByaW9yaXR5IjtiOjA7fQseF2QfAAAA</a>	10	700 000	70 000
Алтайский край, Солонешенский р-н, с. Солонешное	<a href="https://www.avito.ru/soloneshnoe/zemelnye_uchastki/uchastok_2119_ga_snt_dnp_4579849270?context=H4sIAAAAAAAAAA_wEFAOD_YToxOntzOjEzOjIjSb2NhbFByaW9yaXR5IjtiOjA7fQseF2QfAAAA">https://www.avito.ru/soloneshnoe/zemelnye_uchastki/uchastok_2119_ga_snt_dnp_4579849270?context=H4sIAAAAAAAAAA_wEFAOD_YToxOntzOjEzOjIjSb2NhbFByaW9yaXR5IjtiOjA7fQseF2QfAAAA</a>	21	1 500 000	70 788
<b>Среднее значение:</b>				<b>54 337</b>
<b>Минимальное значение:</b>				<b>30 769</b>
<b>Максимальное значение:</b>				<b>88 235</b>

*Источник: данные открытых источников, расчет Оценщика.*

*Таким образом, средняя цена предложения 1 га земельного участка сельскохозяйственного назначения составляет 54 тыс. руб./га, при этом цена предложения характеризуется достаточно широким диапазоном от 31 до 88 тыс. руб./га.*

**Таблица 4.2. Выборка предложений земель сельскохозяйственного назначения (от 10 га и выше) в Пензенской области**

Область/район	Площадь, га	Стоимость, руб.	Стоимость, руб./га	Источник
Пензенская обл., Земетчинский р-н	<a href="https://www.avito.ru/vadinsk/zemelnye_uchastki/uchastok_467_ga_snt_dnp_2340609690?context=H4sIAAAAAAAAAAAAwEFAOD_YToxOntzOjEzOjIjSb2NhbFByaW9yaXR5IjtiOjA7fQseF2QfAAAA">https://www.avito.ru/vadinsk/zemelnye_uchastki/uchastok_467_ga_snt_dnp_2340609690?context=H4sIAAAAAAAAAAAAwEFAOD_YToxOntzOjEzOjIjSb2NhbFByaW9yaXR5IjtiOjA7fQseF2QfAAAA</a>	467	13 076 000	28 000
Пензенская обл., Малосердобинский р-н	<a href="https://www.avito.ru/malaya_serdoba/zemelnye_uchastki/uchastok_109_ga_snt_dnp_4187283472?context=H4sIAAAAAAAAwEFAOD_YToxOntzOjEzOjIjSb2NhbFByaW9yaXR5IjtiOjA7fQseF2QfAAAA">https://www.avito.ru/malaya_serdoba/zemelnye_uchastki/uchastok_109_ga_snt_dnp_4187283472?context=H4sIAAAAAAAAwEFAOD_YToxOntzOjEzOjIjSb2NhbFByaW9yaXR5IjtiOjA7fQseF2QfAAAA</a>	11	410 000	37 615
Пензенская область, Каменский район	<a href="https://www.avito.ru/penza/zemelnye_uchastki/uchastok_13_ga_snt_dnp_3461303670?context=H4sIAAAAAAAAAAAAwEFAOD_YToxOntzOjEzOjIjSb2NhbFByaW9yaXR5IjtiOjA7fQseF2QfAAAA">https://www.avito.ru/penza/zemelnye_uchastki/uchastok_13_ga_snt_dnp_3461303670?context=H4sIAAAAAAAAAAAAwEFAOD_YToxOntzOjEzOjIjSb2NhbFByaW9yaXR5IjtiOjA7fQseF2QfAAAA</a>	13	550 000	42 308
Пензенская обл., Спасский р-н	<a href="https://www.avito.ru/spassk/zemelnye_uchastki/uchastok_16_ga_snt_dnp_3825665257?context=H4sIAAAAAAAAAAAAwEFAOD_YToxOntzOjEzOjIjSb2NhbFByaW9yaXR5IjtiOjA7fQseF2QfAAAA">https://www.avito.ru/spassk/zemelnye_uchastki/uchastok_16_ga_snt_dnp_3825665257?context=H4sIAAAAAAAAAAAAwEFAOD_YToxOntzOjEzOjIjSb2NhbFByaW9yaXR5IjtiOjA7fQseF2QfAAAA</a>	16	800 000	50 000
Пензенская обл., Шемышейский р-н	<a href="https://www.avito.ru/shemysheyka/zemelnye_uchastki/uchastok_22_ga_snt_dnp_3374340182?context=H4sIAAAAAAAAwEFAOD_YToxOntzOjEzOjIjSb2NhbFByaW9yaXR5IjtiOjA7fQseF2QfAAAA">https://www.avito.ru/shemysheyka/zemelnye_uchastki/uchastok_22_ga_snt_dnp_3374340182?context=H4sIAAAAAAAAwEFAOD_YToxOntzOjEzOjIjSb2NhbFByaW9yaXR5IjtiOjA7fQseF2QfAAAA</a>	22	880 000	40 000
Пензенская обл., Шемышейский р-н	<a href="https://www.avito.ru/lopertino/zemelnye_uchastki/uchastok_40_ga_snt_dnp_4460913762?context=H4sIAAAAAAAAAAAAwEFAOD_YToxOntzOjEzOjIjSb2NhbFByaW9yaXR5IjtiOjA7fQseF2QfAAAA">https://www.avito.ru/lopertino/zemelnye_uchastki/uchastok_40_ga_snt_dnp_4460913762?context=H4sIAAAAAAAAAAAAwEFAOD_YToxOntzOjEzOjIjSb2NhbFByaW9yaXR5IjtiOjA7fQseF2QfAAAA</a>	40	1 800 000	45 000
Пензенская обл, р-н Мокшанский	<a href="https://agroserver.ru/b/zemelnyy-massiv-124-8-ga-v-mokshanskom-rayone-penzenskoy-obl-1397315.htm">https://agroserver.ru/b/zemelnyy-massiv-124-8-ga-v-mokshanskom-rayone-penzenskoy-obl-1397315.htm</a>	125	4 992 000	40 000
Пензенская обл, р-н Никольский	<a href="https://agroserver.ru/b/zemelnyy-massiv-754-7-ga-v-nikolskom-rayone-penzenskoy-obl-1518308.htm">https://agroserver.ru/b/zemelnyy-massiv-754-7-ga-v-nikolskom-rayone-penzenskoy-obl-1518308.htm</a>	755	30 188 000	40 000
Пензенская обл, р-н Сосновоборский	<a href="https://agroserver.ru/b/zemelnyy-massiv-1609-6ga-v-sosnovoborskoy-rayone-penzenskoy-obl-1396727.htm">https://agroserver.ru/b/zemelnyy-massiv-1609-6ga-v-sosnovoborskoy-rayone-penzenskoy-obl-1396727.htm</a>	1 610	64 384 000	40 000
Пензенская обл., Городищенский р-н	<a href="https://www.avito.ru/penzenskaya_oblast_gorodische/zemelnye_uchastki/uchastok_11888_ga_snt_dnp_2179903591?context=H4sIAAAAAAAAAAAAwEFAOD_YToxOntzOjEzOjIjSb2NhbFByaW9yaXR5IjtiOjA7fQseF2QfAAAA">https://www.avito.ru/penzenskaya_oblast_gorodische/zemelnye_uchastki/uchastok_11888_ga_snt_dnp_2179903591?context=H4sIAAAAAAAAAAAAwEFAOD_YToxOntzOjEzOjIjSb2NhbFByaW9yaXR5IjtiOjA7fQseF2QfAAAA</a>	11 888	416 080 000	35 000
Пензенская обл, р-н Пачелмский	<a href="https://agroserver.ru/b/zemelnyy-uchastki-65-5ga-v-pachelmskom-rayone-penzenskoy-obl-1493338.htm">https://agroserver.ru/b/zemelnyy-uchastki-65-5ga-v-pachelmskom-rayone-penzenskoy-obl-1493338.htm</a>	66	3 275 000	50 000
Пензенская обл, р-н Камешкирский	<a href="https://agroserver.ru/b/zemelnyy-massiv-492-1-ga-v-kameshkirskom-rayone-penzenskoy-obl-1397314.htm">https://agroserver.ru/b/zemelnyy-massiv-492-1-ga-v-kameshkirskom-rayone-penzenskoy-obl-1397314.htm</a>	492	24 605 000	50 000
Пензенская обл., Шемышейский р-н	<a href="https://www.avito.ru/shemysheyka/zemelnye_uchastki/uchastok_395_ga_snt_dnp_3788811288?context=H4sIAAAAAAAAwEFAOD_YToxOntzOjEzOjIjSb2NhbFByaW9yaXR5IjtiOjA7fQseF2QfAAAA">https://www.avito.ru/shemysheyka/zemelnye_uchastki/uchastok_395_ga_snt_dnp_3788811288?context=H4sIAAAAAAAAwEFAOD_YToxOntzOjEzOjIjSb2NhbFByaW9yaXR5IjtiOjA7fQseF2QfAAAA</a>	395	29 625 000	75 000
Пензенская обл., Белинский р-н	<a href="https://www.avito.ru/belinskiy/zemelnye_uchastki/uchastok_371_ga_snt_dnp_2093934720">https://www.avito.ru/belinskiy/zemelnye_uchastki/uchastok_371_ga_snt_dnp_2093934720</a>	37	2 750 000	74 124
Пензенская обл., Спасский р-н	<a href="https://www.avito.ru/spassk/zemelnye_uchastki/uchastok_312_ga_snt_dnp_578656026">https://www.avito.ru/spassk/zemelnye_uchastki/uchastok_312_ga_snt_dnp_578656026</a>	31	1 762 800	56 500
<b>Среднее значение:</b>				<b>46 903</b>
<b>Минимальное значение:</b>				<b>28 000</b>
<b>Максимальное значение:</b>				<b>75 000</b>

*Источник: данные открытых источников, расчет Оценщика.*

*Таким образом, средняя цена предложения 1 га земельного участка сельскохозяйственного назначения составляет 47 тыс. руб./га, при этом цена предложения характеризуется достаточно широким диапазоном от 28 до 75 тыс. руб./га.*

**Таблица 4.3. Выборка предложений земель сельскохозяйственного назначения (от 10 га и выше)  
в Саратовской области**

Область/район	Площадь, га	Стоимость, руб.	Стоимость, руб./га	Источник
Саратовская обл, р-н Краснокутский	<a href="https://agroserver.ru/b/zemelnyy-massiv-273-0-ga-v-krasnokutskom-rayone-saratovskoy-1396511.htm">https://agroserver.ru/b/zemelnyy-massiv-273-0-ga-v-krasnokutskom-rayone-saratovskoy-1396511.htm</a>	273	10 920 000	40 000
Саратовская обл, р-н Краснопартизанский	<a href="https://agroserver.ru/b/zemelnyy-uchastok-162-ga-v-krasnopartizanskom-rayone-saratov-1396524.htm">https://agroserver.ru/b/zemelnyy-uchastok-162-ga-v-krasnopartizanskom-rayone-saratov-1396524.htm</a>	162	6 480 000	40 000
Саратовская обл., Советский р-н	<a href="https://www.avito.ru/saratovskaya_oblast_stepnoe/zemelnye_uchastki/uchastok_15_ga_snt_dnp_2736988082?context=H4sIAAAAAAAAA_wEFAOD_YToxOntzOjEzOjIjsb2NhbFByaW9yaXR5IjtiOjA7fQseF2QfAAAA">https://www.avito.ru/saratovskaya_oblast_stepnoe/zemelnye_uchastki/uchastok_15_ga_snt_dnp_2736988082?context=H4sIAAAAAAAAA_wEFAOD_YToxOntzOjEzOjIjsb2NhbFByaW9yaXR5IjtiOjA7fQseF2QfAAAA</a>	15	600 000	40 000
Саратовская обл., Дергачёвский р-н	<a href="https://www.avito.ru/erшов/zemelnye_uchastki/uchastok_242_ga_snt_dnp_3130298212?context=H4sIAAAAAAAAA_wEFAOD_YToxOntzOjEzOjIjsb2NhbFByaW9yaXR5IjtiOjA7fQseF2QfAAAA">https://www.avito.ru/erшов/zemelnye_uchastki/uchastok_242_ga_snt_dnp_3130298212?context=H4sIAAAAAAAAA_wEFAOD_YToxOntzOjEzOjIjsb2NhbFByaW9yaXR5IjtiOjA7fQseF2QfAAAA</a>	242	9 511 000	39 302
Саратовская обл., Новоузенский р-н	<a href="https://www.avito.ru/novouzensk/zemelnye_uchastki/uchastok_300_ga_snt_dnp_4149462651?context=H4sIAAAAAAAAAAA_wEFAOD_YToxOntzOjEzOjIjsb2NhbFByaW9yaXR5IjtiOjA7fQseF2QfAAAA">https://www.avito.ru/novouzensk/zemelnye_uchastki/uchastok_300_ga_snt_dnp_4149462651?context=H4sIAAAAAAAAAAA_wEFAOD_YToxOntzOjEzOjIjsb2NhbFByaW9yaXR5IjtiOjA7fQseF2QfAAAA</a>	300	9 900 000	33 000
Саратовская обл., Балтайский р-н	<a href="https://agroserver.ru/b/zemelnye-uchastki-selkhoznaznacheniya-v-baltayskom-rayone-saratovskoy-oblasti-1784175.htm">https://agroserver.ru/b/zemelnye-uchastki-selkhoznaznacheniya-v-baltayskom-rayone-saratovskoy-oblasti-1784175.htm</a>	147	8 820 000	60 000
Саратовская обл, р-н Духовницкий	<a href="https://agroserver.ru/b/zemelnyy-uchastok-v-dukhovnitskom-rayone-saratovskoy-oblasti-1568099.htm">https://agroserver.ru/b/zemelnyy-uchastok-v-dukhovnitskom-rayone-saratovskoy-oblasti-1568099.htm</a>	64	3 180 000	50 000
Саратовская обл, р-н Перелобский	<a href="https://agroserver.ru/b/zemelnye-uchastki-v-perelyubskom-rayone-saratovskoy-oblasti-3-1568201.htm">https://agroserver.ru/b/zemelnye-uchastki-v-perelyubskom-rayone-saratovskoy-oblasti-3-1568201.htm</a>	336	15 120 000	45 000
Саратовская обл, р-н Саратовский	<a href="https://agroserver.ru/b/prodazha-zemelnogo-uchastka-209-ga-v-saratovskom-r-ne-1815157.htm">https://agroserver.ru/b/prodazha-zemelnogo-uchastka-209-ga-v-saratovskom-r-ne-1815157.htm</a>	209	9 000 000	43 062
<b>Среднее значение:</b>				<b>43 374</b>
<b>Минимальное значение:</b>				<b>33 000</b>
<b>Максимальное значение:</b>				<b>60 000</b>

*Источник: данные открытых источников, расчет Оценщика.*

*Таким образом, средняя цена предложения 1 га земельного участка сельскохозяйственного назначения составляет 43 тыс. руб./га, при этом цена предложения характеризуется достаточно широким диапазоном от 33 до 60 тыс. руб./га.*



## **5. РАСЧЕТ СПРАВЕДЛИВОЙ СТОИМОСТИ ОБЪЕКТА ОЦЕНКИ В РАМКАХ СРАВНИТЕЛЬНОГО ПОДХОДА**

В целях определения справедливой стоимости объекта недвижимого имущества в рамках сравнительного подхода Оценщик использовал метод сравнения продаж, который предполагает использование данных по сделкам или ценам предложения сопоставимых объектов.

Для выявления сопоставимых объектов с аналогичными оцениваемым объектам характеристиками исследовались информационные базы данных по предложениям земельных участков по регионам расположения Объектов оценки. Для данного исследования использовались открытые источники информации различных баз данных, а именно интернет-порталы <https://agroservers.ru>, <https://www.avito.ru/> и др.

Далее, среди выявленных сопоставимых объектов, определялись объекты, которые, по мнению Оценщика, являются наиболее близкими по своим характеристикам к оцениваемому объекту и именно эти объекты использовались в качестве объектов-аналогов. Для определенных таким образом объектов-аналогов, посредством прямого обзвона, был осуществлен сбор актуальной и значимой информации, которая оказывает существенное влияние на цену продажи: площадь, местоположение, передаваемые права, назначение и вид разрешенного использования и т.п.

Сравнительный подход применен с использованием результата анализа НЭИ.

### **Выбор объектов-аналогов**

При применении сравнительного подхода к оценке недвижимости Оценщик учитывал следующее: при проведении оценки должны быть описаны объем доступных оценщику рыночных данных об объектах-аналогах и правила их отбора для проведения расчетов. Использование в расчетах лишь части доступных оценщику объектов-аналогов должно быть обосновано в отчете об оценке.

При выборе объектов-аналогов для оцениваемого объекта Оценщик руководствовался следующими критериями:

- дата публикации - были выбраны объекты с датами публикации, наиболее близкими к дате оценки,
- площадь объектов оценки – были применены корректировки на площадь (масштаб).
- назначение объектов – были выбраны объекты, относящиеся к земельным участкам сельскохозяйственного назначения;
- местоположение – для целей настоящих расчетов объекты-аналоги были сгруппированы в соответствии с расположением на территории тех же субъектов РФ, что и Объекты оценки.

Учитывая сложившуюся ситуацию на рынке земельных участков Российской Федерации, принимая во внимание то, что итоговый результат стоимости должен быть выражен в рублях, в качестве единицы сравнения выбрана стоимость предложения 1 га объекта-аналога, выраженная в

рублях. При этом стоимость предложения не облагается НДС, соответственно результат не облагается НДС<sup>20</sup>.

Описание и корректировка выбранных аналогов с целью достижения большей сопоставимости с оцениваемым объектом и выведение итоговой величины цены продажи 1 га земельного участка представлено в Таблицах №№5.1. – 5.3. Удельная справедливая стоимость рассчитывалась для земельных участков сельскохозяйственного назначения, площадью от 100 до 1 000 га – для Алтайского края и от 30 до 100 га – для остальных регионов расположения Объекта оценки.

---

<sup>20</sup> В соответствии со ст. 146, п.2.6 Налогового Кодекса РФ, операции по реализации земельных участков (долей в них) не признаются объектом налогообложения. Соответственно, в рамках настоящего Отчета рыночная стоимость Объекта оценки НДС не облагается.

**Таблица 5.1. Расчет удельной стоимости 1 га земельного участка сельскохозяйственного назначения, расположенного в Алтайском крае, в рамках сравнительного подхода**

Показатель	Описание объекта оценки	Аналог 1	Аналог 2	Аналог 3	Аналог 4	Аналог 5
Месторасположение	Алтайский край	Алтайский край, р-н Локтевский	Алтайский край, Поспелихинский р-н	Алтайский край, Солонешенский р-н	Алтайский край, Советский район	Алтайский край, Алтайский р-н
Функциональное назначение	Земельный участок.	Земельный участок.	Земельный участок.	Земельный участок.	Земельный участок.	Земельный участок.
Категория земель	Земли сельскохозяйственного назначения.	Земли сельскохозяйственного назначения.	Земли сельскохозяйственного назначения.	Земли сельскохозяйственного назначения.	Земли сельскохозяйственного назначения.	Земли сельскохозяйственного назначения.
Вид разрешенного использования	Для сельскохозяйственного производства	Для сельскохозяйственного производства	Для сельскохозяйственного производства	Для сельскохозяйственного производства	Для сельскохозяйственного производства	Для сельскохозяйственного производства
Площадь, га.	от 100 до 1000	23,60	245,00	110,00	38,00	565,00
Стоимость, всего, руб.		1 180 000	9 800 000	4 500 000	2 000 000	28 250 000
Стоимость за 1 га., руб.		50 000	40 000	40 909	52 632	50 000
Описание	Земельный участок для сельскохозяйственного производства	Продается земельный участок 23,6 га в Локтевском районе Алтайского края. К/н 22:26:000000:142. Продажа от собственника.	Продам землю сельхозназначения Общая площадь 245 гектаров 5 км от с. Николаевка	Продам землю 110 га сельскохозяйственного назначения находится от Бийска 160 км в Солонешеском районе пос. Калининский. На самой земле находится ручей, можно сделать озера. Выпоса, пашни есть. 57 га пастбища, 33 га сенокоса, пашни можно делать	Продам сельхоз землю - 38 Га, земля плодородная. Находится Алтайский край, Советский район, с.Урожайное.	Земля сельхоз назначения, между селом верх ая -алтайское 565га. цена за гектар. подведено электричество, стоит счетчик
Источник		<a href="https://agroservers.ru/b/zemelnyy-uchastok-23-6-ga-v-loktevskom-rayone-altayskiy-kray-1568316.htm">https://agroservers.ru/b/zemelnyy-uchastok-23-6-ga-v-loktevskom-rayone-altayskiy-kray-1568316.htm</a>	<a href="https://www.avito.ru/pospeliha/zemelnye_uchastki/uchastok_245_ga_snt_dnp_4652215997">https://www.avito.ru/pospeliha/zemelnye_uchastki/uchastok_245_ga_snt_dnp_4652215997</a>	<a href="https://www.avito.ru/soloneshnoe/zemelnye_uchastki/uchastok_110_ga_snt_dnp_4558866779">https://www.avito.ru/soloneshnoe/zemelnye_uchastki/uchastok_110_ga_snt_dnp_4558866779</a>	<a href="https://agroservers.ru/b/zemelnyy-uchastok-selkhoznaznacheniya-38-ga-1853583.htm">https://agroservers.ru/b/zemelnyy-uchastok-selkhoznaznacheniya-38-ga-1853583.htm</a>	<a href="https://www.avito.ru/altayskoe/zemelnye_uchastki/uchastok_565_ga_snt_dnp_4429020957">https://www.avito.ru/altayskoe/zemelnye_uchastki/uchastok_565_ga_snt_dnp_4429020957</a>
Передаваемые права	собственность	собственность	собственность	собственность	собственность	собственность
Корректировка на передаваемые права, %		0,00%	0,00%	0,00%	0,00%	0,00%
Цена объекта-аналога после		50 000	40 000	40 909	52 632	50 000

Показатель	Описание объекта оценки	Аналог 1	Аналог 2	Аналог 3	Аналог 4	Аналог 5
корректировки, руб./га						
Корректировка на условия продажи, %		0,00%	0,00%	0,00%	0,00%	0,00%
Цена объекта-аналога после корректировки, руб./га		50 000	40 000	40 909	52 632	50 000
Корректировка на торг продавца и покупателя, %		-14,00%	-14,00%	-14,00%	-14,00%	-14,00%
Цена объекта-аналога после корректировки, руб./га		43 000	34 400	35 182	45 263	43 000
Корректировка на масштаб, %		-18,00%	0,00%	0,00%	-11,00%	0,00%
Цена объекта-аналога после корректировки, руб./га		35 260	34 400	35 182	40 284	43 000
Вид разрешенного использования	Для сельскохозяйственного производства	Для сельскохозяйственного производства	Для сельскохозяйственного производства	Для сельскохозяйственного производства	Для сельскохозяйственного производства	Для сельскохозяйственного производства
Корректировка на вид разрешенного использования, %		0,00%	0,00%	0,00%	0,00%	0,00%
<b>Цена объекта-аналога после корректировки, руб./га</b>		<b>35 260</b>	<b>34 400</b>	<b>35 182</b>	<b>40 284</b>	<b>43 000</b>
<i>Сумма абсолютных корректировок</i>		<i>14 740</i>	<i>5 600</i>	<i>5 727</i>	<i>12 347</i>	<i>7 000</i>
<b>Коэффициент вариации</b>	<b>10,11%</b>					
<b>Квадрат отношения первоначальной стоимости к сумме первоначальной стоимости и сумме всех</b>		0,60	0,77	0,77	0,66	0,77

Показатель	Описание объекта оценки	Аналог 1	Аналог 2	Аналог 3	Аналог 4	Аналог 5
корректировок по модулю						
Вес	100,00%	16,75%	21,61%	21,61%	18,42%	21,61%
Вклад в стоимость аналога, рублей		5 906	7 433	7 602	7 422	9 292
Средневзвешенное значение, руб./га	37 655					

Источник: расчеты Оценщика

**Таблица 5.2. Расчет удельной стоимости 1 га земельного участка сельскохозяйственного назначения, расположенного в Пензенской области, в рамках сравнительного подхода**

Показатель	Описание объекта оценки	Аналог 1	Аналог 2	Аналог 3	Аналог 4	Аналог 5
Месторасположение	Пензенская область	Пензенская обл., Шемышейский р-н	Пензенская обл, р-н Никольский	Пензенская обл, р-н Сосновоборский	Пензенская обл., Городищенский р-н	Пензенская обл, р-н Камешкирский
Функциональное назначение	Земельный участок.	Земельный участок.	Земельный участок.	Земельный участок.	Земельный участок.	Земельный участок.
Категория земель	Земли сельскохозяйственного назначения.	Земли сельскохозяйственного назначения.	Земли сельскохозяйственного назначения.	Земли сельскохозяйственного назначения.	Земли сельскохозяйственного назначения.	Земли сельскохозяйственного назначения.
Вид разрешенного использования	Для сельскохозяйственного производства	Для сельскохозяйственного производства	Для сельскохозяйственного производства	Для сельскохозяйственного производства	Для сельскохозяйственного производства	Для сельскохозяйственного производства
Площадь, га.	от 30 до 100	40,00	754,70	1 609,60	11 888,00	492,10
Стоимость, всего, руб.		1 800 000	30 188 000	64 384 000	416 080 000	24 605 000
Стоимость за 1 га., руб.		45 000	40 000	40 000	35 000	50 000
Описание	Земельный участок для сельскохозяйственного производства	продаётся под сельхоз назначение	Продаётся земельный массив 754,7 га в Никольском районе Пензенской области. Продажа от собственника, без посредников.	Продаётся земельный массив 1609,6га в Сосновоборском районе Пензенской обл. Продажа от собственника.	Продаётся земельный массив 11888 га в Городищенском районе Пензенской обл. Стоимость 35000руб./га. Возможна покупка отдельных участков. Продажа от собственника, без посредников. Группа компаний «Русское поле»- это компания, которая	Продаётся земельный массив 492,1 га в Камешкирском районе Пензенской области. Продажа от собственника, без посредников.

Показатель	Описание объекта оценки	Аналог 1	Аналог 2	Аналог 3	Аналог 4	Аналог 5
					на данный момент владеет более 200000 Га земли в 20 регионах Российской Федерации.	
Источник		<a href="https://www.avito.ru/lopatino/zemelnye_uchastki/uchastok_40_ga_snt_dnp_4460913762">https://www.avito.ru/lopatino/zemelnye_uchastki/uchastok_40_ga_snt_dnp_4460913762</a>	<a href="https://agroserver.ru/b/zemelnyy-massiv-754-7-ga-v-nikolskom-rayone-penzenskoy-obl-1518308.htm">https://agroserver.ru/b/zemelnyy-massiv-754-7-ga-v-nikolskom-rayone-penzenskoy-obl-1518308.htm</a>	<a href="https://agroserver.ru/b/zemelnyy-massiv-1609-6ga-v-sosnovoborskom-rayone-penzenskoy-1396727.htm">https://agroserver.ru/b/zemelnyy-massiv-1609-6ga-v-sosnovoborskom-rayone-penzenskoy-1396727.htm</a>	<a href="https://www.avito.ru/penzenskaya_oblast_gorodische/zemelnye_uchastki/uchastok_11888_ga_snt_dnp_2179903591">https://www.avito.ru/penzenskaya_oblast_gorodische/zemelnye_uchastki/uchastok_11888_ga_snt_dnp_2179903591</a>	<a href="https://agroserver.ru/b/zemelnyy-massiv-492-1-ga-v-kameshkirskom-rayone-penzenskoy-o-1397314.htm">https://agroserver.ru/b/zemelnyy-massiv-492-1-ga-v-kameshkirskom-rayone-penzenskoy-o-1397314.htm</a>

Показатель	Описание объекта оценки	Аналог 6	Аналог 7
Месторасположение	Пензенская область	Пензенская обл., Белинский р-н	Пензенская обл., Спасский р-н
Функциональное назначение	Земельный участок.	Земельный участок.	Земельный участок.
Категория земель	Земли сельскохозяйственного назначения.	Земли сельскохозяйственного назначения.	Земли сельскохозяйственного назначения.
Вид разрешенного использования	Для сельскохозяйственного производства	Для сельскохозяйственного производства	Для сельскохозяйственного производства
Площадь, га.	от 30 до 100	37,10	31,20
Стоимость, всего, руб.		2 750 000	1 762 800
Стоимость за 1 га., руб.		74 124	56 500
Описание	Земельный участок для сельскохозяйственного производства	Продаю 37,1 га плодородной земли сельхозназначения (серые лесные почвы). Земля обрабатывается, хорошие подъездные пути, рядом есть водоём. Собственник. Оперативный показ. ВНИМАНИЕ! Цена ниже кадастровой стоимости!	Могу продать - 31,2 Га высококачественного чернозема вдоль берега реки(можно сделать орошаемыми) Село Устье.
Источник		<a href="https://www.avito.ru/belinskiy/zemelnye_uchastki/uchastok_371_ga_snt_dnp_2093934720">https://www.avito.ru/belinskiy/zemelnye_uchastki/uchastok_371_ga_snt_dnp_2093934720</a>	<a href="https://www.avito.ru/spassk/zemelnye_uchastki/uchastok_312_ga_snt_dnp_578656026">https://www.avito.ru/spassk/zemelnye_uchastki/uchastok_312_ga_snt_dnp_578656026</a>

Показатель	Описание объекта оценки	Аналог 1	Аналог 2	Аналог 3	Аналог 4	Аналог 5	Аналог 6	Аналог 7
Площадь, га.	от 30 до 100	40,00	754,70	1 609,60	11 888,00	492,10	37,10	31,20
Стоимость, всего, руб.		1 800 000	30 188 000	64 384 000	416 080 000	24 605 000	2 750 000	1 762 800
Стоимость за 1 га., руб.		45 000	40 000	40 000	35 000	50 000	74 124	56 500
Передаваемые права	собственность	собственность	собственность	собственность	собственность	собственность	собственность	собственность
Корректировка на передаваемые права, %		0,00%	0,00%	0,00%	0,00%	0,00%	0,00%	0,00%
Цена объекта-аналога после корректировки, руб./га		45 000	40 000	40 000	35 000	50 000	74 124	56 500
Корректировка на условия продажи, %		0,00%	0,00%	0,00%	0,00%	0,00%	0,00%	0,00%
Цена объекта-аналога после корректировки, руб./га		45 000	40 000	40 000	35 000	50 000	74 124	56 500
Корректировка на торг продавца и покупателя, %		-14,00%	-14,00%	-14,00%	-14,00%	-14,00%	-14,00%	-14,00%
Цена объекта-аналога после корректировки, руб./га		38 700	34 400	34 400	30 100	43 000	63 747	48 590
Корректировка на масштаб, %		0,00%	12,00%	24,00%	24,00%	12,00%	0,00%	0,00%
Цена объекта-аналога после корректировки, руб./га		38 700	38 528	42 656	37 324	48 160	63 747	48 590
Вид разрешенного использования	Для сельскохозяйственного производства	Для сельскохозяйственного производства	Для сельскохозяйственного производства	Для сельскохозяйственного производства	Для сельскохозяйственного производства	Для сельскохозяйственного производства	Для сельскохозяйственного производства	Для сельскохозяйственного производства
Корректировка на вид разрешенного использования, %		0,00%	0,00%	0,00%	0,00%	0,00%	0,00%	0,00%
<b>Цена объекта-аналога после корректировки, руб./га</b>		<b>38 700</b>	<b>38 528</b>	<b>42 656</b>	<b>37 324</b>	<b>48 160</b>	<b>63 747</b>	<b>48 590</b>
<i>Сумма абсолютных корректировок</i>		<i>6 300</i>	<i>9 728</i>	<i>13 856</i>	<i>12 124</i>	<i>12 160</i>	<i>10 377</i>	<i>7 910</i>
<b>Коэффициент вариации</b>	<b>20,50%</b>							
<b>Квадрат отношения первоначальной стоимости к сумме первоначальной</b>		0,77	0,65	0,55	0,55	0,65	0,77	0,77

Показатель	Описание объекта оценки	Аналог 1	Аналог 2	Аналог 3	Аналог 4	Аналог 5	Аналог 6	Аналог 7
стоимости и сумме всех корректировок по модулю								
Вес	100,00%	16,35%	13,75%	11,72%	11,72%	13,75%	16,35%	16,35%
Вклад в стоимость аналога, рублей		6 328	5 297	5 000	4 375	6 622	10 424	7 945
Средневзвешенное значение, руб./га		45 992						

Источник: расчеты Оценщика

**Таблица 5.3. Расчет удельной стоимости 1 га земельного участка сельскохозяйственного назначения, расположенного в Саратовской области, в рамках сравнительного подхода**

Показатель	Описание объекта оценки	Аналог 1	Аналог 2	Аналог 3	Аналог 4	Аналог 5	Аналог 6
Месторасположение	Саратовская область	Саратовская обл, р-н Краснокутский	Саратовская обл, р-н Краснопартизанский	Саратовская обл., Балтайский р-н	Саратовская обл, р-н Духовницкий	Саратовская обл, р-н Перелюбский	Саратовская обл, р-н Саратовский
Функциональное назначение	Земельный участок.	Земельный участок.	Земельный участок.	Земельный участок.	Земельный участок.	Земельный участок.	Земельный участок.
Категория земель	Земли сельскохозяйственного назначения.	Земли сельскохозяйственного назначения.	Земли сельскохозяйственного назначения.	Земли сельскохозяйственного назначения.	Земли сельскохозяйственного назначения.	Земли сельскохозяйственного назначения.	Земли сельскохозяйственного назначения.
Вид разрешенного использования	Для сельскохозяйственного производства	Для сельскохозяйственного производства	Для сельскохозяйственного производства	Для сельскохозяйственного производства	Для сельскохозяйственного производства	Для сельскохозяйственного производства	Для сельскохозяйственного производства
Площадь, га.	от 30 до 100	273,00	162,00	147,00	63,60	336,00	209,00
Стоимость, всего, руб.		10 920 000	6 480 000	8 820 000	3 180 000	15 120 000	9 000 000
Стоимость за 1 га., руб.		40 000	40 000	60 000	50 000	45 000	43 062
Описание	Земельный участок для сельскохозяйственного производства	Продается с\х земельный массив 273,0 га в Краснокутском районе Саратовской области. Состоит из трёх участков. Собственник, без посредников!	Продается земельный участок 162 га в Краснопартизанском районе Саратовской области. Продажа от собственника, без посредников!	Продается земельный массив в Балтайском районе Саратовской области 147га. Кадастровые номера участков: 64:07:080603:244 63га – пахотная земля очень высокого качества, находится	Продается земельный участок в Духовницком районе Саратовской области площадью 63,6га, к\н 64:11:130401:217.	Продаются земельные участки в Перелюбском районе Саратовской области общей площадью 336 га. Продажа от собственника.	Продажа земельного участка Общая площадь: 209 ГА кадастровые номера по запросу Категория земель: Земли



Показатель	Описание объекта оценки	Аналог 1	Аналог 2	Аналог 3	Аналог 4	Аналог 5	Аналог 6
				<p>на границе н.п. Барнуковка, стоит на асфальте, отличные подъездные пути.</p> <p>Пять следующих участков образуют массив, сконцентрированный в одном месте. Рядом проходит железная дорога. Массив находится в 15 км от трассы Р-228, ведущей в Вольск.</p> <p>64:07:080602:231 11,9952га</p> <p>64:07:080602:236 11,9952га</p> <p>64:07:080602:232 23,9904га</p> <p>64:07:080602:234 11,9952га</p> <p>64:07:080602:235 23,9904га</p> <p>Все вышеперечисленные участки – пашня.</p> <p>Продажа от собственника, без посредников!</p>			<p>сельскохозяйственного назначения</p> <p>Для сельскохозяйственного производства</p> <p>Саратовская обл, юго-западнее д.Махиго</p>
Источник		<a href="https://agroserver.ru/b/zemelny-massiv-273-0-ga-v-krasnokutskom-rayone-saratovskoy-1396511.htm">https://agroserver.ru/b/zemelny-massiv-273-0-ga-v-krasnokutskom-rayone-saratovskoy-1396511.htm</a>	<a href="https://agroserver.ru/b/zemelny-uchastok-162-ga-v-krasnopartizanskom-rayone-saratov-1396524.htm">https://agroserver.ru/b/zemelny-uchastok-162-ga-v-krasnopartizanskom-rayone-saratov-1396524.htm</a>	<a href="https://agroserver.ru/b/zemelnye-uchastki-selkhozna-znacheniya-v-baltayskom-rayone-saratovskoy-oblasti-1784175.htm">https://agroserver.ru/b/zemelnye-uchastki-selkhozna-znacheniya-v-baltayskom-rayone-saratovskoy-oblasti-1784175.htm</a>	<a href="https://agroserver.ru/b/zemelny-uchastok-v-dukhovnitkom-rayone-saratovskoy-oblasti-1568099.htm">https://agroserver.ru/b/zemelny-uchastok-v-dukhovnitkom-rayone-saratovskoy-oblasti-1568099.htm</a>	<a href="https://agroserver.ru/b/zemelnye-uchastki-v-perelyubskom-rayone-saratovskoy-oblasti-3-1568201.htm">https://agroserver.ru/b/zemelnye-uchastki-v-perelyubskom-rayone-saratovskoy-oblasti-3-1568201.htm</a>	<a href="https://agroserver.ru/b/prodazha-zemelnogo-uchastka-209-ga-v-saratovskom-r-ne-1815157.htm">https://agroserver.ru/b/prodazha-zemelnogo-uchastka-209-ga-v-saratovskom-r-ne-1815157.htm</a>
Передаваемые права	собственность	собственность	собственность	собственность	собственность	собственность	собственность
Корректировка на передаваемые права, %		0,00%	0,00%	0,00%	0,00%	0,00%	0,00%
Цена объекта-аналога после корректировки, руб./га		40 000	40 000	60 000	50 000	45 000	43 062
Корректировка на условия продажи, %		0,00%	0,00%	0,00%	0,00%	0,00%	0,00%
Цена объекта-аналога после корректировки, руб./га		40 000	40 000	60 000	50 000	45 000	43 062

Показатель	Описание объекта оценки	Аналог 1	Аналог 2	Аналог 3	Аналог 4	Аналог 5	Аналог 6
Корректировка на торг продавца и покупателя, %		-14,00%	-14,00%	-14,00%	-14,00%	-14,00%	-14,00%
Цена объекта-аналога после корректировки, руб./га		34 400	34 400	51 600	43 000	38 700	37 033
Корректировка на масштаб, %		12,00%	12,00%	12,00%	0,00%	12,00%	12,00%
Цена объекта-аналога после корректировки, руб./га		38 528	38 528	57 792	43 000	43 344	41 478
Вид разрешенного использования	Для сельскохозяйственного производства	Для сельскохозяйственного производства	Для сельскохозяйственного производства	Для сельскохозяйственного производства	Для сельскохозяйственного производства	Для сельскохозяйственного производства	Для сельскохозяйственного производства
Корректировка на вид разрешенного использования, %		0,00%	0,00%	0,00%	0,00%	0,00%	0,00%
<b>Цена объекта-аналога после корректировки, руб./га</b>		<b>38 528</b>	<b>38 528</b>	<b>57 792</b>	<b>43 000</b>	<b>43 344</b>	<b>41 478</b>
<i>Сумма абсолютных корректировок</i>		<i>9 728</i>	<i>9 728</i>	<i>14 592</i>	<i>7 000</i>	<i>10 944</i>	<i>10 473</i>
<b>Коэффициент вариации</b>	<b>16,40%</b>						
<b>Квадрат отношения первоначальной стоимости к сумме первоначальной стоимости и сумме всех корректировок по модулю</b>		0,65	0,65	0,65	0,77	0,65	0,65
Вес	100,00%	16,16%	16,16%	16,16%	19,21%	16,16%	16,16%
Вклад в стоимость аналога, рублей		6 225	6 225	9 337	8 262	7 003	6 702
<b>Средневзвешенное значение, руб./га</b>		<b>43 754</b>					

Источник: расчеты Оценщика

### **Описание используемых корректировок – при определении справедливой стоимости земельного участка**

Для обеспечения наибольшей сопоставимости объектов-аналогов и оцениваемых объектов в цены аналогов вводятся корректировки по таким элементам сравнения, как:

1. объем передаваемых прав;
2. условия продажи;
3. снижение цены в процессе торгов;
4. масштаб;
5. назначение (вид разрешенного использования).

#### **Корректировка на объем передаваемых прав**

В рамках настоящего Отчета оцениваются права собственности на земельный участок. Объекты-аналоги предлагаются на праве собственности, корректировка по данному фактору не требуется.

#### **Корректировка на условия продажи**

Условия продажи объектов-аналогов типичные, т.е. продавцы не ограничены в сроках продажи, между покупателями и продавцами нет никаких особых отношений. В связи с этим, данная корректировка не требуется.

#### **Корректировка на снижение цены в процессе торгов**

В текущих экономических условиях в России метод сравнительных продаж имеет ряд ограничений. Так, например, наиболее целесообразно осуществлять сравнение на основании информации о ценах зарегистрированных сделок. Однако, информация о реальных сделках не нашла широкого распространения, поэтому наиболее доступными являются данные о ценах предложений на объекты, аналогичные оцениваемому объекту, выставленные на свободную продажу.

По мнению Оценщика, использование подобных данных правомерно, но объявленные цены должны быть подвергнуты корректировке в связи с неизбежным процессом снижения цены во время торгов.

Расчет корректировки на торг производился на основании данных Ассоциации СтатРиэлт<sup>21</sup> для земельных участков сельскохозяйственного назначения в среднем по РФ и составил **-14%**.

Принт-скрин источника:

---

<sup>21</sup> <https://statielt.ru/>

Скидки на торг, уторгование при продаже земельных участков на 01.10.2024 года

Категория: Корректировки рыночной стоимости земельных участков (опубликовано 11.10.2024 г.)

Коэффициенты Скидки на торг - отношение цен фактических рыночных сделок к ценам рекламных предложений земельных участков, опубликованных на федеральных и региональных сайтах Российской Федерации.

Определены на основе опроса участников рынка (собственников объектов недвижимости, инвесторов или их представителей), проведенного по итогам прошедшего квартала на сайте Statriel:

№	Объекты недвижимости	Нижняя граница	Верхняя граница	Среднее значение по РФ <sup>2</sup>	По регионам <sup>3</sup>		
					А группа	Б группа	В группа
1	Земли населенных пунктов для смешанной коммерческой (офисные, торговые, коммунальные, складские, производственные) и жилой застройки - в зависимости от плотности застройки и престижности окружающей территории, вида разрешенного использования, пешеходного и транспортного трафика, общей площади и инженерной обеспеченности участка, качества дорог	0,88	0,96	0,94	0,95	0,94	0,92
2	Земли населенных пунктов под многоэтажную преимущественно жилую застройку - в зависимости от плотности застройки окружающей территории и технических возможностей подведения инженерных коммуникаций, престижности района и социального окружения, общей площади участка, степени развития общественного транспорта	0,90	0,98	0,95	0,96	0,95	0,94
3	Земли населенных пунктов под ИЖС <sup>1</sup> , ЛПХ, ДНП и СНТ - в зависимости от развитости населенного пункта, эстетических характеристик участка (парк, река, водоем и пр.), престижности района и социального окружения, технических возможностей подведения инженерных коммуникаций, общей площади участка, степени развития общественного транспорта	0,86	0,98	0,95	0,96	0,95	0,94
4	ДНП <sup>1</sup> и СНТ на землях сельскохозяйственного назначения - в зависимости от приближенности к развитому городу, эстетических характеристик участка (лес, река, водоем и пр.), престижности района и социального окружения, технических возможностей подведения инженерных коммуникаций, общей площади участка, степени развития общественного транспорта	0,85	0,98	0,95	0,95	0,95	0,93
5	Земли промышленности, транспорта, связи и иного специального назначения - в зависимости от плотности застройки окружающей территории и технических возможностей подведения инженерных коммуникаций, общей площади участка, транспортного трафика, класса подъездных дорог	0,76	0,95	0,91	0,92	0,91	0,89
6	Сельскохозяйственного назначения - в зависимости от приближенности к крупному центру округа, плодородности почв, наличия транспортной и инженерной инфраструктуры, общей площади участка	0,68	0,94	0,86	0,88	0,86	0,82
7	Земельные участки сельскохозяйственного назначения с возможностью изменения категории - в зависимости от эстетических характеристик участка (лес, река, водоем и пр.), технических возможностей подведения инженерных коммуникаций и общей площади участка	0,81	0,97	0,92	0,94	0,93	0,90

Указанные скидки на торг для земельных участков действительны только в случае, когда категория и вид разрешенного использования участка соответствует наиболее эффективному использованию (п. 15 ФСО-7 Приказа Минэкономразвития России от 25 сентября 2014 года N 611).

Источник: <https://statriel.ru>

Корректировка на масштаб

Размер корректировки на масштаб производился на основании аналитических данных о диапазонах изменения цены предложения для объектов земельные участки «Справочник оценщика недвижимости-2024. Земельные участки сельскохозяйственного назначения» под ред. Лейфера Л. А., таблица 34.

Принт-скрин источника:

**СПРАВОЧНИК ОЦЕНЩИКА НЕДВИЖИМОСТИ-2024. ЗЕМЕЛЬНЫЕ УЧАСТКИ СЕЛЬСКОХОЗЯЙСТВЕННОГО НАЗНАЧЕНИЯ. КОРРЕКТИРУЮЩИЕ И ТЕРРИТОРИАЛЬНЫЕ КОЭФФИЦИЕНТЫ. СКИДКИ НА ТОРГ. СТАВКИ КАПИТАЛИЗАЦИИ**

**Матрицы коэффициентов**

Таблица 34. Матрица коэффициентов, отражающая зависимость удельных цен продажи земельных участков под пашни от площади, усредненные данные по России.

Площадь, га	аналог				
	<10	10-30	30-100	100-1000	≥1000
<10	1,00	1,13	1,22	1,38	1,52
10-30	0,89	1,00	1,08	1,22	1,35
30-100	0,82	0,92	1,00	1,12	1,24
100-1000	0,73	0,82	0,89	1,00	1,11
≥1000	0,66	0,74	0,80	0,90	1,00

Корректировка на назначение объекта

Объект оценки и объекты-аналоги представляют собой земельные участки сельскохозяйственного назначения, таким образом корректировка на назначение участка не требуется.

**Величины корректировок, применяемых к объектам-аналогам в рамках сравнительного подхода, приведены в Таблицах №№5.1-5.3.**

### Веса объектов-аналогов

Как правило, объекты-аналоги имеют различную степень схожести с Объектом оценки и подвергаются корректировкам в разной степени. Обычно, степень доверия Оценщика к результатам скорректированной стоимости по объектам-аналогам различна. Чем больше объект-аналог схож с Объектом оценки, и чем меньше размер корректировок (по модулю), внесенных в цену аналога, тем больше степень доверия Оценщика к скорректированной стоимости, полученной по данному аналогу.

Расчет весовых коэффициентов ( $d_i$ ) производился по следующей формуле:

$$d_i = \frac{\left( \frac{P_i^a}{P_i^a + \sum_{j=1}^k K_j^i} \right)^2}{\sum_{i=1}^n \left( \frac{P_i^a}{P_i^a + \sum_{j=1}^k K_j^i} \right)^2}, \text{ где:}$$

$d_i$  - весовой коэффициент  $i$ -го объекта-аналога;

$P_i^a$  - первоначальная цена предложения  $i$ -го объекта-аналога, ден. ед;

$\sum_{j=1}^k K_j^i$  - общая сумма корректировок по модулю для  $i$ -го объекта-аналога, ден. ед.;

$n$  - количество объектов-аналогов;

$k$  - количество внесенных корректировок.

Для определения итоговой величины справедливой стоимости Объекта оценки в рамках сравнительного подхода необходимо использовать следующую формулу:

$$C_{\text{ср}} = \sum_{i=1}^n (P_i^c * d_i), \text{ где:}$$

$C_{\text{ср}}$  - справедливая стоимость Объекта оценки в рамках сравнительного подхода, ден. ед.;

$P_i^c$  - скорректированная стоимость  $i$ -го объекта-аналога, ден. ед.;

$d_i$  - весовой коэффициент  $i$ -го объекта-аналога;

$n$  - количество объектов-аналогов.

### **Анализ выборки скорректированных стоимостей объектов-аналогов:**

Коэффициент вариации случайной величины — мера относительного разброса случайной величины; показывает, какую долю среднего значения этой величины составляет ее средний

разброс. Коэффициент вариации случайной величины равен отношению стандартного отклонения к математическому ожиданию:

$$c_v = \frac{\sigma}{\mu}$$

Согласно условиям нормального распределения, допустимое значение коэффициента вариации равно 33%.

**В результате анализа выборки скорректированных стоимостей объектов-аналогов получены значения коэффициента вариации от 10,11 до 20,50% <33%.**

Так как рассчитанное значение коэффициента вариации меньше допустимого значения, с достаточной долей вероятности можно утверждать, что выборка скорректированных стоимостей объектов-аналогов удовлетворяет условиям однородности и нормального распределения.

Далее, стоимость права собственности рассчитывалась как произведение средневзвешенной стоимости 1 га, определенной в рамках метода сравнения продаж на площадь каждого земельного участка, входящего в состав Объекта оценки, при этом для каждого земельного участка вводилась корректировка на масштаб относительно удельной величины, полученной в рамках расчета (удельная справедливая стоимость рассчитывалась для земельных участков сельскохозяйственного назначения, площадью от 100 до 1 000 га – для Алтайского края и от 30 до 100 га – для остальных регионов расположения Объекта оценки).

Размер корректировки на масштаб производился на основании аналитических данных о диапазонах изменения цены предложения для объектов земельные участки «Справочник оценщика недвижимости-2024. Земельные участки сельскохозяйственного назначения» под ред. Лейфера Л. А., таблица 34.

Принт-скрин источника:

**СПРАВОЧНИК ОЦЕНЩИКА НЕДВИЖИМОСТИ-2024. ЗЕМЕЛЬНЫЕ УЧАСТКИ СЕЛЬСКОХОЗЯЙСТВЕННОГО НАЗНАЧЕНИЯ. КОРРЕКТИРУЮЩИЕ И ТЕРРИТОРИАЛЬНЫЕ КОЭФФИЦИЕНТЫ. СКИДКИ НА ТОРГ. СТАВКИ КАПИТАЛИЗАЦИИ**

**Матрицы коэффициентов**

Таблица 34. Матрица коэффициентов, отражающая зависимость удельных цен продажи земельных участков под пашни от площади, усредненные данные по России.

Площадь, га		аналог				
		<10	10-30	30-100	100-1000	≥1000
объект оценки	<10	1,00	1,13	1,22	1,38	1,52
	10-30	0,89	1,00	1,08	1,22	1,35
	30-100	0,82	0,92	1,00	1,12	1,24
	100-1000	0,73	0,82	0,89	1,00	1,11
	≥1000	0,66	0,74	0,80	0,90	1,00

Расчет справедливой стоимости земельных участков пообъектно приведен в Таблицах №№5.4 и 5.5 настоящего Отчета.

**Таблица 5.4. Расчет справедливой стоимости земельных участков сельскохозяйственного назначения пообъектно в рамках сравнительного подхода (НДС не облагается)**

№	Регион	Кадастровый (условный) номер	Местоположение объекта	Площадь, га	Базовая стоимость, руб./га	Поправка на масштаб	Стоимость, руб./га с учетом поправки на масштаб	Справедливая стоимость, руб. НДС не облагается
1	Пензенская область	58:17:0150301:53	Пензенская область Малосердобинский район, участок находится примерно в 2,7 км по направлению на север от ориентира с. Малая Сердоба, расположенного за пределами участка, адрес ориентира: р-н Малосердобинский	22,96	45 992	1,08	49 672	1 140 300
2	Пензенская область	58:17:0150301:88	Пензенская область Малосердобинский район, Участок находится примерно в 1.9 км по направлению на север от ориентира с. Малая Сердоба, расположенного за пределами участка, адрес ориентира: р-н Малосердобинский	26,09	45 992	1,08	49 672	1 296 000
3	Пензенская область	58:17:0060801:102	Пензенская область Малосердобинский район, Участок находится примерно 500 м по направлению на северо-восток от ориентира здание, расположенное за пределами участка, адрес ориентира: с/с Майский, с. Чунаки, ул.Центральная, 54-2	26,40	45 992	1,08	49 672	1 311 300
4	Пензенская область	58:17:0190201:112	Пензенская область Малосердобинский район, Участок находится примерно в 8000 м по направлению на юго-запад от ориентира здания, расположенного за пределами участка, адрес ориентира: с/с Малосердобинский, с.Малая Сердоба, ул. Больничная, д	37,80	45 992	1,00	45 992	1 738 500
5	Пензенская область	58:17:0150301:85	Пензенская область Малосердобинский район, участок находится примерно в 3,7 км по направлению на северо-запад от ориентира с. Малая Сердоба, расположенного за пределами участка, адрес ориентира: р-н Малосердобинский	42,64	45 992	1,00	45 992	1 961 300
6	Пензенская область	58:17:0060801:98	Пензенская область Малосердобинский район, Участок находится примерно 2200 м по направлению на юго-восток от ориентира здание, расположенное за пределами участка, адрес ориентира: с/с Майский, с. Чунаки, ул.Центральная, 54-2	44,00	45 992	1,00	45 992	2 023 700
7	Пензенская область	58:17:0060801:100	Пензенская область Малосердобинский район, Участок находится примерно 800 м по направлению на северо-восток от ориентира здание, расположенное за пределами участка, адрес ориентира: с/с Майский, с. Чунаки, ул.Центральная, 54-2	44,00	45 992	1,00	45 992	2 023 700
8	Пензенская область	58:17:0010502:18	Пензенская область Малосердобинский район, участок находится примерно в 4000 м по направлению на север от ориентира здание, расположенного за пределами участка, адрес ориентира: с/с Липовский, с. Липовка, ул. Школьная, д. 1а	46,80	45 992	1,00	45 992	2 152 400
9	Пензенская область	58:17:0060801:99	Пензенская область Малосердобинский район, Участок находится примерно 1500 м по направлению на юго-восток от ориентира здание, расположенное за пределами участка, адрес ориентира: с/с Майский, с. Чунаки, ул.Центральная, 54-2	52,80	45 992	1,00	45 992	2 428 400
10	Пензенская область	58:17:0190201:110	Пензенская область Малосердобинский район, Участок находится примерно в 10400 м по направлению на юг от ориентира здания, расположенного за пределами участка, адрес ориентира: с/с Малосердобинский, с.Малая Сердоба, ул. Больничная, д.1	54,00	45 992	1,00	45 992	2 483 600
11	Пензенская область	58:17:0190201:111	Пензенская область Малосердобинский район, Участок находится примерно в 10500 м по направлению на юг от ориентира здания, расположенного за пределами участка, адрес ориентира: с/с Малосердобинский, с.Малая Сердоба, ул. Больничная, д.1	54,00	45 992	1,00	45 992	2 483 600
12	Пензенская область	58:17:0150301:86	Пензенская область Малосердобинский район, Участок находится примерно в 2 км по направлению на северо-запад от ориентира с. Малая Сердоба, расположенного за пределами участка, адрес ориентира: р-н Малосердобинский	72,00	45 992	1,00	45 992	3 311 400
13	Пензенская область	58:17:0181002:42	Пензенская область Малосердобинский район, Участок находится примерно в 8220 м по направлению на юго-восток от ориентира школа, расположенного за пределами участка, адрес ориентира: с. Саполга, ул. Советская, д. 2	107,24	45 992	0,89	40 933	4 389 800
14	Пензенская область	58:17:0150301:84	Пензенская область Малосердобинский район, участок находится примерно в 3,4 км по направлению на северо-запад от ориентира с. Малая Сердоба, расположенного за пределами участка, адрес ориентира: р-н Малосердобинский	134,27	45 992	0,89	40 933	5 496 100

№	Регион	Кадастровый (условный) номер	Местоположение объекта	Площадь, га	Базовая стоимость, руб./га	Поправка на масштаб	Стоимость, руб./га с учетом поправки на масштаб	Справедливая стоимость, руб. НДС не облагается
15	Пензенская область	58:17:0180101:72	Пензенская область Малосердобинский район, Участок находится примерно в 3070 м по направлению на юго-запад от ориентира школа, расположенного за пределами участка, адрес ориентира: с. Саполга, ул. Советская, д. 2	291,23	45 992	0,89	40 933	11 920 800
16	Пензенская область	58:17:0150101:77	Пензенская область Малосердобинский район, Участок находится примерно в 1.4 км по направлению на северо-запад от ориентира с. Марьевка, расположенного за пределами участка	0,50	45 992	1,22	56 111	28 100
17	Пензенская область	58:17:0150101:83	Пензенская область Малосердобинский район, Участок находится примерно в 2.1 км по направлению на запад от ориентира с. Марьевка, расположенного за пределами участка, адрес ориентира: р-н Малосердобинский	0,57	45 992	1,22	56 111	32 100
18	Пензенская область	58:17:0150101:88	Пензенская область Малосердобинский район, Участок находится примерно в 0.8 км по направлению на северо-запад от ориентира с. Марьевка, расположенного за пределами участка	1,00	45 992	1,22	56 111	56 100
19	Пензенская область	58:17:0150301:31	Пензенская область Малосердобинский район, участок находится примерно в 2,4 км по направлению на юго-запад от ориентира с. Липовка, расположенного за пределами участка, адрес ориентира: р-н Малосердобинский	1,22	45 992	1,22	56 111	68 200
20	Пензенская область	58:17:0150101:78	Пензенская область Малосердобинский район, Участок находится примерно в 0.9 км по направлению на северо-запад от ориентира с. Марьевка, расположенного за пределами участка	1,50	45 992	1,22	56 111	84 200
21	Пензенская область	58:17:0150101:81	Пензенская область Малосердобинский район, Участок находится примерно в 0.5 км по направлению на северо-запад от ориентира с. Марьевка, расположенного за пределами участка	1,50	45 992	1,22	56 111	84 200
22	Пензенская область	58:17:0150202:31	Пензенская область Малосердобинский район, участок находится примерно в 1 км по направлению на юго-запад от ориентира с. Николаевка, расположенного за пределами участка, адрес ориентира: р-н Малосердобинский	1,71	45 992	1,22	56 111	95 900
23	Пензенская область	58:17:0150101:67	Пензенская область Малосердобинский район, Участок находится примерно в 3 км по направлению на запад от ориентира с. Марьевка, расположенного за пределами участка	1,85	45 992	1,22	56 111	104 000
24	Пензенская область	58:17:0150101:85	Пензенская область Малосердобинский район, Участок находится примерно в 3.2 км по направлению на юго-запад от ориентира с. Марьевка, расположенного за пределами участка	2,15	45 992	1,22	56 111	120 600
25	Пензенская область	58:17:0150301:40	Пензенская область Малосердобинский район, Участок находится примерно в 2,3 км по направлению на юго-запад от ориентира с. Липовка, расположенного за пределами адрес ориентира: р-н Малосердобинский	2,21	45 992	1,22	56 111	124 000
26	Пензенская область	58:17:0150301:38	Пензенская область Малосердобинский район, Участок находится примерно в 1,9 км по направлению на юго-запад от ориентира с. Липовка, расположенного за пределами адрес ориентира: р-н Малосердобинский	3,07	45 992	1,22	56 111	172 000
27	Пензенская область	58:17:0150101:71	Пензенская область Малосердобинский район, Участок находится примерно в 2.5 км по направлению на северо-запад от ориентира с. Марьевка, расположенного за пределами участка	3,14	45 992	1,22	56 111	176 200
28	Пензенская область	58:17:0150201:11	Пензенская область Малосердобинский район, Участок находится примерно в 1,6 км по направлению на северо-восток от ориентира с. Николаевка, расположенного за пределами участка, адрес ориентира: р-н Малосердобинский	3,20	45 992	1,22	56 111	179 600
29	Пензенская область	58:17:0150101:66	Пензенская область Малосердобинский район, Участок находится примерно в 3.3 км по направлению на запад от ориентира с. Марьевка, расположенного за пределами участка	3,37	45 992	1,22	56 111	189 100



№	Регион	Кадастровый (условный) номер	Местоположение объекта	Площадь, га	Базовая стоимость, руб./га	Поправка на масштаб	Стоимость, руб./га с учетом поправки на масштаб	Справедливая стоимость, руб. НДС не облагается
30	Пензенская область	58:17:0150301:39	Пензенская область Малосердобинский район, Участок находится примерно в 2,1 км по направлению на юго-запад от ориентира с. Липовка, расположенного за пределами адрес ориентира: р-н Малосердобинский	7,11	45 992	1,22	56 111	398 900
31	Пензенская область	58:17:0150301:41	Пензенская область Малосердобинский район, Участок находится примерно в 3,1 км по направлению на юго-запад от ориентира с. Липовка, расположенного за пределами адрес ориентира: р-н Малосердобинский	7,66	45 992	1,22	56 111	429 700
32	Пензенская область	58:17:0150301:35	Пензенская область Малосердобинский район. Участок находится примерно в 5,1 км по направлению на юго-запад от ориентира с. Липовка, расположенного за пределами адрес ориентира: р-н Малосердобинский	8,14	45 992	1,22	56 111	456 600
33	Пензенская область	58:17:0150101:73	Пензенская область Малосердобинский район. Участок находится примерно в 1,5 км по направлению на северо-запад от ориентира с. Марьевка, расположенного за пределами участка	9,00	45 992	1,22	56 111	505 000
34	Пензенская область	58:17:0150101:65	Пензенская область Малосердобинский район. Участок находится примерно в 3,6 км по направлению на северо-запад от ориентира с. Марьевка, расположенного за пределами участка	9,68	45 992	1,22	56 111	543 100
35	Пензенская область	58:17:0150301:32	Пензенская область Малосердобинский район, участок находится примерно в 2,9 км по направлению на юго-запад от ориентира с. Липовка, расположенного за пределами участка, адрес ориентира: р-н Малосердобинский	10,75	45 992	1,08	49 672	534 200
36	Пензенская область	58:17:0150101:72	Пензенская область Малосердобинский район, Участок находится примерно в 0,4 км по направлению на северо-запад от ориентира с. Марьевка, расположенного за пределами участка	13,41	45 992	1,08	49 672	666 200
37	Пензенская область	58:17:0150301:36	Пензенская область Малосердобинский район, Участок находится примерно в 3,7 км по направлению на юго-запад от ориентира с. Липовка, расположенного за пределами адрес ориентира: р-н Малосердобинский	14,29	45 992	1,08	49 672	709 600
38	Пензенская область	58:17:0150101:63	Пензенская область Малосердобинский район, Участок находится примерно в 3,7 по направлению на северо-запад от ориентира с. Марьевка, расположенного за пределами участка	14,77	45 992	1,08	49 672	733 700
39	Пензенская область	58:17:0150101:91	Пензенская область Малосердобинский район, участок находится примерно в 1,1 км по направлению на северо-запад от ориентира с. Николаевка, расположенного за пределами участка, адрес ориентира: р-н Малосердобинский	19,32	45 992	1,08	49 672	959 800
40	Пензенская область	58:17:0150301:42	Пензенская область Малосердобинский район, Участок находится примерно в 4 км по направлению на юго-запад от ориентира с. Липовка, расположенного за пределами адрес ориентира: р-н Малосердобинский	19,93	45 992	1,08	49 672	990 000
41	Пензенская область	58:17:0150202:30	Пензенская область Малосердобинский район, участок находится примерно в 1,1 км по направлению на юго-запад от ориентира с. Николаевка, расположенного за пределами участка, адрес ориентира: р-н Малосердобинский	22,29	45 992	1,08	49 672	1 107 200
42	Пензенская область	58:17:0150101:74	Пензенская область Малосердобинский район, Участок находится примерно в 1,1 км по направлению на северо-запад от ориентира с. Марьевка, расположенного за пределами участка	27,00	45 992	1,08	49 672	1 341 100
43	Пензенская область	58:17:0150101:75	Пензенская область Малосердобинский район, Участок находится примерно в 0,8 км по направлению на север от ориентира с. Марьевка, расположенного за пределами участка	27,00	45 992	1,08	49 672	1 341 100

№	Регион	Кадастровый (условный) номер	Местоположение объекта	Площадь, га	Базовая стоимость, руб./га	Поправка на масштаб	Стоимость, руб./га с учетом поправки на масштаб	Справедливая стоимость, руб. НДС не облагается
44	Пензенская область	58:17:0150301:37	Пензенская область Малосердобинский район, Участок находится примерно в 2 км по направлению на юго-запад от ориентира с. Липовка, расположенного за пределами адрес ориентира: р-н Малосердобинский	30,88	45 992	1,00	45 992	1 420 300
45	Пензенская область	58:17:0150101:87	Пензенская область Малосердобинский район, Участок находится примерно в 0.6 км по направлению на юго-запад от ориентира с. Марьевка, расположенного за пределами участка	38,38	45 992	1,00	45 992	1 765 200
46	Пензенская область	58:17:0150201:10	Пензенская область Малосердобинский район, участок находится примерно в 1,2 км по направлению на северо-восток от ориентира с. Николаевка, расположенного за пределами участка, адрес ориентира: р-н Малосердобинский	42,80	45 992	1,00	45 992	1 968 500
47	Пензенская область	58:17:0150301:46	Пензенская область Малосердобинский район, участок находится примерно в 5,7 км по направлению на северо-запад от ориентира с. Малая Сердоба, расположенного за пределами участка, адрес ориентира: р-н Малосердобинский	44,37	45 992	1,00	45 992	2 040 800
48	Пензенская область	58:17:0150201:9	Пензенская область Малосердобинский район, участок находится примерно в 1,3 км по направлению на север от ориентира с. Николаевка, расположенного за пределами участка, адрес ориентира: р-н Малосердобинский	57,39	45 992	1,00	45 992	2 639 400
49	Пензенская область	58:17:0150101:92	Пензенская область Малосердобинский район, участок находится примерно в 2,2 км по направлению на юго-запад от ориентира с. Николаевка, расположенного за пределами участка, адрес ориентира: р-н Малосердобинский	81,04	45 992	1,00	45 992	3 727 200
50	Пензенская область	58:17:0150301:50	Пензенская область Малосердобинский район, участок находится примерно в 4,4 км по направлению на северо-восток от ориентира с. Малая Сердоба, расположенного за пределами участка, адрес ориентира: р-н Малосердобинский	86,40	45 992	1,00	45 992	3 973 700
51	Пензенская область	58:17:0150101:93	Пензенская область Малосердобинский район, участок находится примерно в 1,2 км по направлению на запад от ориентира с. Николаевка, расположенного за пределами участка, адрес ориентира: р-н Малосердобинский	105,43	45 992	0,89	40 933	4 315 400
52	Пензенская область	58:17:0150301:48	Пензенская область Малосердобинский район, участок находится примерно в 6,1 км по направлению на северо-запад от ориентира с. Малая Сердоба, расположенного за пределами участка, адрес ориентира: р-н Малосердобинский	201,60	45 992	0,89	40 933	8 252 100
53	Пензенская область	58:17:0150101:86	Пензенская область Малосердобинский район, Участок находится примерно в 3.2 км по направлению на запад от ориентира с. Марьевка, расположенного за пределами участка	104,10	45 992	0,89	40 933	4 261 200
54	Пензенская область	58:17:0150301:34	Пензенская область Малосердобинский район, Участок находится примерно в 4,1 км по направлению на юго-запад от ориентира с. Липовка, расположенного за пределами адрес ориентира: р-н Малосердобинский	387,67	45 992	0,89	40 933	15 868 700
55	Пензенская область	58:17:0150101:68	Пензенская область Малосердобинский район, Участок находится примерно в 2.6 км по направлению на северо-запад от ориентира с. Марьевка, расположенного за пределами участка	178,73	45 992	0,89	40 933	7 315 800
56	Пензенская область	58:17:0150301:33	Пензенская область Малосердобинский район, Участок находится примерно в 5,5 км по направлению на юго-запад от ориентира с. Липовка, расположенного за пределами адрес ориентира: р-н Малосердобинский	189,05	45 992	0,89	40 933	7 738 200

№	Регион	Кадастровый (условный) номер	Местоположение объекта	Площадь, га	Базовая стоимость, руб./га	Поправка на масштаб	Стоимость, руб./га с учетом поправки на масштаб	Справедливая стоимость, руб. НДС не облагается
57	Пензенская область	58:17:0150101:90	Пензенская область Малосердобинский район, участок находится примерно в 2,3 км по направлению на запад от ориентира с. Николаевка, расположенного за пределами участка, адрес ориентира: р-н Малосердобинский	57,82	45 992	1,00	45 992	2 659 500
58	Пензенская область	58:17:0150101:62	Пензенская область Малосердобинский район, Участок находится примерно в 3.3 км по направлению на северо-запад от ориентира с. Марьевка, расположенного за пределами участка	60,11	45 992	1,00	45 992	2 764 400
59	Пензенская область	58:17:0150101:89	Пензенская область Малосердобинский район, Участок находится примерно в 3,8 км по направлению на северо-запад от ориентира с. Марьевка, расположенного за пределами участка, адрес ориентира: р-н Малосердобинский	60,86	45 992	1,00	45 992	2 799 100
60	Пензенская область	58:17:0150301:47	Пензенская область Малосердобинский район, участок находится примерно в 5,6 км по направлению на северо-запад от ориентира с. Малая Сердоба, расположенного за пределами участка, адрес ориентира: р-н Малосердобинский	62,32	45 992	1,00	45 992	2 866 300
61	Пензенская область	58:17:0150101:70	Пензенская область Малосердобинский район. Участок находится примерно в 2 км по направлению на запад от ориентира с. Марьевка, расположенного за пределами участка	77,85	45 992	1,00	45 992	3 580 400
62	Пензенская область	58:17:0150301:45	Пензенская область Малосердобинский район, участок находится примерно в 7,3 км по направлению на северо-запад от ориентира с. Малая Сердоба, расположенного за пределами участка, адрес ориентира: р-н Малосердобинский	125,17	45 992	0,89	40 933	5 123 500
63	Пензенская область	58:17:0150301:49	Пензенская область Малосердобинский район, участок находится примерно в 2,9 км по направлению на север от ориентира с. Малая Сердоба, расположенного за пределами участка, адрес ориентира: р-н Малосердобинский	263,22	45 992	0,89	40 933	10 774 600
64	Пензенская область	58:17:0150101:64	Пензенская область Малосердобинский район, Участок находится примерно в 2.9 км по направлению на северо-запад от ориентира с. Марьевка, расположенного за пределами участка	71,52	45 992	1,00	45 992	3 289 400
65	Пензенская область	58:17:00180502:17	Пензенская область Малосердобинский район, Участок находится примерно в 2210 м по направлению на восток от ориентира школа, расположенного за пределами участка, адрес ориентира: р-н Малосердобинский, с. Сполга, ул. Советская, д. 2	76,60	45 992	1,00	45 992	3 523 000
66	Пензенская область	58:17:0150101:84	Пензенская область Малосердобинский район, Участок находится примерно в 3.3 км по направлению на юго-запад от ориентира с. Марьевка, расположенного за пределами участка	308,45	45 992	0,89	40 933	12 626 000
67	Пензенская область	58:17:0190201:84	Пензенская область Малосердобинский район, участок находится примерно в 1,6 км по направлению на юг от ориентира с.Малая Сердоба, расположенного за пределами участка, адрес ориентира: р-н Малосердобинский	0,49	45 992	1,22	56 111	27 500
68	Пензенская область	58:17:0190201:92	Пензенская область Малосердобинский район, участок находится примерно в 5,9 км по направлению на юг от ориентира с. Малая Сердоба, расположенного за пределами участка, адрес ориентира: р-н Малосердобинский	0,64	45 992	1,22	56 111	35 700
69	Пензенская область	58:17:0190201:91	Пензенская область Малосердобинский район, участок находится примерно в 8,3 км по направлению на юг от ориентира с. Малая Сердоба, расположенного за пределами участка, адрес ориентира: р-н Малосердобинский	1,21	45 992	1,22	56 111	67 800
70	Пензенская область	58:17:0190201:93	Пензенская область Малосердобинский район, участок находится примерно в 5,6 км по направлению на юг от ориентира с. Малая Сердоба, расположенного за пределами участка, адрес ориентира: р-н Малосердобинский	1,34	45 992	1,22	56 111	75 200

№	Регион	Кадастровый (условный) номер	Местоположение объекта	Площадь, га	Базовая стоимость, руб./га	Поправка на масштаб	Стоимость, руб./га с учетом поправки на масштаб	Справедливая стоимость, руб. НДС не облагается
71	Пензенская область	58:17:0010502:12	Пензенская область Малосердобинский район, Участок находится примерно в 2,5 км по направлению на запад от ориентира с. Липовка, расположенного за пределами адрес ориентира: р-н Малосердобинский	1,36	45 992	1,22	56 111	76 300
72	Пензенская область	58:17:0190201:86	Пензенская область Малосердобинский район, участок находится примерно в 7,6 км по направлению на юг от ориентира с. Малая Сердоба, расположенного за пределами участка, адрес ориентира: р-н Малосердобинский	2,20	45 992	1,22	56 111	123 700
73	Пензенская область	58:17:0190201:88	Пензенская область Малосердобинский район, участок находится примерно в 5,5 км по направлению на юго-запад от ориентира с. Малая Сердоба, расположенного за пределами участка, адрес ориентира: р-н Малосердобинский	2,73	45 992	1,22	56 111	153 400
74	Пензенская область	58:17:0000000:89	Пензенская область Малосердобинский район, Участок находится примерно 2,9 км по направлению на северо-запад от ориентира с. Чунаки, расположенного за пределами участка.	2,90	45 992	1,22	56 111	162 900
75	Пензенская область	58:17:00150601:73	Пензенская область Малосердобинский район, участок находится примерно в 0,3 км по направлению на север от ориентира с. Малая Сердоба, расположенного за пределами участка, адрес ориентира: р-н Малосердобинский	3,28	45 992	1,22	56 111	184 100
76	Пензенская область	58:17:0190201:83	Пензенская область Малосердобинский район, участок находится примерно в 1,8 км по направлению на юг от ориентира с. Малая Сердоба, расположенного за пределами участка, адрес ориентира: р-н Малосердобинский	4,06	45 992	1,22	56 111	227 700
77	Пензенская область	58:17:0190201:90	Пензенская область Малосердобинский район, участок находится примерно в 2,3 км по направлению на юг от ориентира с. Малая Сердоба, расположенного за пределами участка, адрес ориентира: р-н Малосердобинский	4,28	45 992	1,22	56 111	240 100
78	Пензенская область	58:17:0000000:88	Пензенская область Малосердобинский район, Участок находится примерно 4,3 км по направлению на северо-запад от ориентира с. Чунаки, расположенного за пределами участка.	4,40	45 992	1,22	56 111	246 900
79	Пензенская область	58:17:0010503:19	Пензенская область Малосердобинский район. участок находится примерно в 1,2 км по направлению на запад от ориентира с. Липовка, расположенного за пределами участка, адрес ориентира: р-н Малосердобинский	4,58	45 992	1,22	56 111	257 100
80	Пензенская область	58:17:0190201:85	Пензенская область Малосердобинский район, участок находится примерно в 0,5 км по направлению на юг от ориентира с. Малая Сердоба, расположенного за пределами участка, адрес ориентира: р-н Малосердобинский	4,75	45 992	1,22	56 111	266 600
81	Пензенская область	58:17:00180301:53	Пензенская область Малосердобинский район, Участок находится примерно в 1540 м по направлению на юг от ориентира школа, расположенного за пределами участка, адрес ориентира: р-н Малосердобинский, с. Саполга, ул. Советская, д. 2	5,25	45 992	1,22	56 111	294 700
82	Пензенская область	58:17:00130805:34	Пензенская область Малосердобинский район, Участок находится примерно в 1810 м по направлению на запад от ориентира школа, расположенного за пределами участка, адрес ориентира: р-н Малосердобинский, с. Саполга, ул. Советская, д. 2	7,60	45 992	1,22	56 111	426 700
83	Пензенская область	58:17:0000000:87	Пензенская область Малосердобинский район. Участок находится примерно в 4,5 км по направлению на северо-восток от ориентира с. Чунаки, расположенного за пределами участка.	8,80	45 992	1,22	56 111	493 800

№	Регион	Кадастровый (условный) номер	Местоположение объекта	Площадь, га	Базовая стоимость, руб./га	Поправка на масштаб	Стоимость, руб./га с учетом поправки на масштаб	Справедливая стоимость, руб. НДС не облагается
84	Пензенская область	58:17:0190201:98	Пензенская область Малосердобинский район, участок находится примерно в 1,4 км по направлению на юг от ориентира с. Малая Сердоба, расположенного за пределами участка, адрес ориентира: р-н Малосердобинский	9,37	45 992	1,22	56 111	525 600
85	Пензенская область	58:17:0000000:85	Пензенская область Малосердобинский район, Участок находится примерно в 3,3 км по направлению на юго-запад от ориентира с. Липовка, расположенного за пределами участка	11,70	45 992	1,08	49 672	581 200
86	Пензенская область	58:17:0190201:89	Пензенская область Малосердобинский район, участок находится примерно в 8,2 км по направлению на юг от ориентира с. Малая Сердоба, расположенного за пределами участка, адрес ориентира: р-н Малосердобинский	11,97	45 992	1,08	49 672	594 500
87	Пензенская область	58:17:0000000:90	Пензенская область Малосердобинский район, Участок находится примерно 1,6 км по направлению на северо-запад от ориентира с. Чунаки, расположенного за пределами участка.	13,20	45 992	1,08	49 672	655 700
88	Пензенская область	58:17:0010502:8	Пензенская область Малосердобинский район, Участок находится примерно в 5,4 км по направлению на северо-восток от ориентира с. Марьевка, расположенного за пределами участка	2,40	45 992	1,22	56 111	134 900
89	Пензенская область	58:17:0150101:82	Пензенская область Малосердобинский район, Участок находится примерно в 0,6 км по направлению на северо-запад от ориентира с. Марьевка, расположенного за пределами участка	2,50	45 992	1,22	56 111	140 400
90	Пензенская область	58:17:150101:80	Пензенская область Малосердобинский район, Участок находится примерно в 0,8 км по направлению на северо-запад от ориентира с. Марьевка, расположенного за пределами участка	2,61	45 992	1,22	56 111	146 300
91	Пензенская область	58:17:0150203:138	Пензенская область Малосердобинский район, участок находится примерно в 2,8 км по направлению на запад от ориентира с.Малая Сердова, расположенного за пределами участка, адрес ориентира: р-н Малосердобинский	3,03	45 992	1,22	56 111	170 100
92	Пензенская область	58:17:0010401:33	Пензенская область Малосердобинский район,Участок находится примерно в 1,8 км по направлению на юго-запад от ориентира с. Колемасс, расположенного за пределами участка	3,61	45 992	1,22	56 111	202 800
93	Пензенская область	58:17:0010401:34	Пензенская область Малосердобинский район, Участок находится примерно в 5,3 км по направлению на север от ориентира с. Марьевка, расположенного за пределами участка	3,95	45 992	1,22	56 111	221 700
94	Пензенская область	58:17:0010401:37	Пензенская область Малосердобинский район, Участок находится примерно в 7,3 км по направлению на север от ориентира с. Марьевка, расположенного за пределами участка	6,62	45 992	1,22	56 111	371 700
95	Пензенская область	58:17:0010502:7	Пензенская область Малосердобинский район, Участок находится примерно в 5,3 км по направлению на северо-восток от ориентира с. Марьевка, расположенного за пределами участка	7,22	45 992	1,22	56 111	404 900
96	Пензенская область	58:17:0150203:136	Пензенская область Малосердобинский район, участок находится примерно в 3,6 км по направлению на северо-запад от ориентира с. Малая Сердоба, расположенного за пределами участка, адрес ориентира: р-н Малосердобинский	7,79	45 992	1,22	56 111	437 300
97	Пензенская область	58:17:0010401:39	Пензенская область Малосердобинский район. Участок находится примерно в 6,9 км по направлению на север от ориентира с. Марьевка, расположенного за пределами участка	8,57	45 992	1,22	56 111	480 700
98	Пензенская область	58:17:0010401:38	Пензенская область Малосердобинский район. Участок находится примерно в 6,1 км по направлению на север от ориентира с. Марьевка, расположенного за пределами участка	9,85	45 992	1,22	56 111	552 600
99	Пензенская область	58:17:0010401:36	Пензенская область Малосердобинский район, Участок находится примерно в 8,2 км по направлению на север от ориентира с. Марьевка, расположенного за пределами участка	10,43	45 992	1,08	49 672	518 100
100	Пензенская область	58:17:0010401:32	Пензенская область Малосердобинский район, Участок находится примерно в 1,3 км по направлению на юго-запад от ориентира с. Колемасс, расположенного за пределами участка	11,06	45 992	1,08	49 672	549 400

№	Регион	Кадастровый (условный) номер	Местоположение объекта	Площадь, га	Базовая стоимость, руб./га	Поправка на масштаб	Стоимость, руб./га с учетом поправки на масштаб	Справедливая стоимость, руб. НДС не облагается
101	Пензенская область	58:17:150101:69	Пензенская область Малосердобинский район, Участок находится примерно в 1.8 км по направлению на северо-запад от ориентира с. Марьевка, расположенного за пределами участка	69,58	45 992	1,00	45 992	3 200 100
102	Пензенская область	58:17:150101:76	Пензенская область Малосердобинский район. Участок находится примерно в 1 км по направлению на северо-запад от ориентира с. Марьевка, расположенного за пределами участка	91,68	45 992	1,00	45 992	4 216 800
103	Пензенская область	58:17:0150201:6	Пензенская область Малосердобинский район, Участок находится примерно в 2.7 км по направлению на юго-запад от ориентира с. Марьевка, расположенного за пределами участка	117,88	45 992	0,89	40 933	4 825 200
104	Пензенская область	58:17:0010401:40	Пензенская область Малосердобинский район, Участок находится примерно в 3.5 км по направлению на северо-запад от ориентира с. Марьевка, расположенного за пределами участка	240,36	45 992	0,89	40 933	9 838 500
105	Пензенская область	58:17:0010503:14	Пензенская область Малосердобинский район, Участок находится примерно в 2.7 км по направлению на северо-восток от ориентира с. Марьевка, расположенного за пределами участка	51,60	45 992	1,00	45 992	2 373 200
106	Пензенская область	58:17:0150201:13	Пензенская область Малосердобинский район, участок находится примерно в 6,3 км по направлению на северо-запад от ориентира с. Малая Сердoba, расположенного за пределами участка, адрес ориентира: р-н Малосердобинский	66,86	45 992	1,00	45 992	3 075 100
107	Пензенская область	58:17:0150201:14	Пензенская область Малосердобинский район, участок находится примерно в 6 км по направлению на северо-запад от ориентира с. Малая Сердoba, расположенного за пределами участка, адрес ориентира: р-н Малосердобинский	116,56	45 992	0,89	40 933	4 771 100
108	Пензенская область	58:17:0010401:35	Пензенская область Малосердобинский район, Участок находится примерно в 4.4 км по направлению на северо-запад от ориентира с. Марьевка, расположенного за пределами участка	266,30	45 992	0,89	40 933	10 900 300
109	Пензенская область	58:17:0150201:12	Пензенская область Малосердобинский район, участок находится примерно в 7,6 км по направлению на северо-запад от ориентира с. Малая Сердoba, расположенного за пределами участка, адрес ориентира: р-н Малосердобинский	274,58	45 992	0,89	40 933	11 239 600
110	Пензенская область	58:17:0150201:7	Пензенская область Малосердобинский район, Участок находится примерно в 1.6 км по направлению на юг от ориентира с. Марьевка, расположенного за пределами участка	195,49	45 992	0,89	40 933	8 002 200
111	Пензенская область	58:17:0010503:16	Пензенская область Малосердобинский район, Участок находится примерно в 1.8 км по направлению на северо-восток от ориентира с. Марьевка, расположенного за пределами участка	72,86	45 992	1,00	45 992	3 351 200
112	Пензенская область	58:17:0010503:15	Пензенская область Малосердобинский район, Участок находится примерно в 2.4 км по направлению на север от ориентира с. Марьевка, расположенного за пределами участка	306,47	45 992	0,89	40 933	12 544 700
113	Пензенская область	58:17:0150201:15	Пензенская область Малосердобинский район, участок находится примерно в 5 км по направлению на северо-запад от ориентира с. Малая Сердoba, расположенного за пределами участка, адрес ориентира: р-н Малосердобинский	270,98	45 992	0,89	40 933	11 092 100
114	Пензенская область	58:17:0130401:67	Пензенская область, Малосердобинский район, участок находится примерно в 2,05 км. по направлению на юго-запад от ориентира с. Старое Славкино, расположенного за пределами участка	0,61	45 992	1,22	56 111	34 100
115	Пензенская область	58:17:0130702:53	Пензенская область, Малосердобинский район, Участок находится примерно в 2,1 км по направлению на юго-восток от ориентира с. Старое Славкино, расположенного за пределами участка, адрес ориентира: р-н Малосердобинский	6,06	45 992	1,22	56 111	339 800
116	Пензенская область	58:17:0060105:21	Пензенская область, Малосердобинский район, Участок находится примерно в 4,1 км по направлению на восток от ориентира с. Старое Славкино, расположенного за пределами участка	14,44	45 992	1,08	49 672	717 100

№	Регион	Кадастровый (условный) номер	Местоположение объекта	Площадь, га	Базовая стоимость, руб./га	Поправка на масштаб	Стоимость, руб./га с учетом поправки на масштаб	Справедливая стоимость, руб. НДС не облагается
117	Пензенская область	58:17:0060104:13	Пензенская область, Малосердобинский район, Участок находится примерно в 3,8 км по направлению на северо-восток от ориентира с. Старое Славкино	17,92	45 992	1,08	49 672	890 000
118	Пензенская область	58:17:0060104:12	Пензенская область, Малосердобинский район. Участок находится примерно в 3,1 км по направлению на юго-запад от ориентира с. Ключи, расположенного за пределами участка, адрес ориентира: р-н Малосердобинский	18,06	45 992	1,08	49 672	897 000
119	Пензенская область	58:17:0130702:41	Пензенская область, Малосердобинский район. Участок находится примерно в 1,4 км по направлению на восток от ориентира с. Новое Славкино, расположенного за пределами участка, адрес ориентира: р-н Малосердобинский	37,35	45 992	1,00	45 992	1 718 000
120	Пензенская область	58:25:050201:114	Пензенская область, Сердобский район, сч. Новое, в 2800 м по направлению на юг	40,69	45 992	1,00	45 992	1 871 500
121	Пензенская область	58:17:0130701:16	Пензенская область, Малосердобинский район, Участок находится примерно в 2 км по направлению на юго-запад от ориентира с. Новое Славкино, расположенного за пределами участка	65,28	45 992	1,00	45 992	3 002 500
122	Пензенская область	58:25:060101:11	Пензенская область, Сердобский район, с. Кирово, 5840 м по направлению на северо-восток	128,58	45 992	0,89	40 933	5 263 000
123	Саратовская область	64:12:010105:19	Саратовская обл., Екатериновский р-н, находится примерно в 4,1 км по направлению на юго-запад от ориентира граница с. Ивановка	35,60	43 754	1,00	43 754	1 557 700
124	Саратовская область	64:12:010105:20	Саратовская обл., Екатериновский р-н, находится примерно в 4 км по направлению на юго-запад от ориентира граница с. Ивановка	35,60	43 754	1,00	43 754	1 557 700
125	Саратовская область	64:12:010105:14	Саратовская обл., Екатериновский р-н, находится примерно в 2,8 км по направлению на юго-запад от ориентира граница с. Ивановка	71,20	43 754	1,00	43 754	3 115 300
126	Саратовская область	64:12:010105:15	Саратовская обл., Екатериновский р-н, находится примерно в 2,5 км по направлению на юго-запад от ориентира граница с. Ивановка	71,20	43 754	1,00	43 754	3 115 300
127	Саратовская область	64:12:010105:22	Саратовская обл., Екатериновский р-н, находится примерно в 4,2 км по направлению на юго-запад от ориентира граница с. Ивановка	71,20	43 754	1,00	43 754	3 115 300
128	Саратовская область	64:12:010105:17	Саратовская обл., Екатериновский р-н, находится примерно в 3,9 км по направлению на юго-запад от ориентира граница с. Ивановка	142,40	43 754	0,89	38 941	5 545 300
129	Саратовская область	64:12:010105:16	Саратовская обл., Екатериновский р-н, находится примерно в 3,9 км по направлению на юго-запад от ориентира граница с. Ивановка	142,40	43 754	0,89	38 941	5 545 300
130	Саратовская область	64:12:010105:21	Саратовская обл., Екатериновский р-н, находится примерно в 5,3 км по направлению на юго-запад от ориентира граница с. Ивановка	160,20	43 754	0,89	38 941	6 238 400
131	Пензенская область	58:13:0440903:69	Пензенская обл., Пензенский район, Участок находится примерно в 8700 м на запад от ориентира здание, расположенного за пределами участка, адрес ориентира: с/с Варыпаевский с. Варыпаево, ул. Школьная, д.1-а	243,95	45 992	0,89	40 933	9 985 600
132	Пензенская область	58:13:0450601:47	Пензенская обл., Пензенский район, Участок находится примерно в 5270 м на юго-запад от ориентира здание, расположенного за пределами участка, адрес ориентира: с/с Варыпаевский с. Варыпаево, ул. Школьная, д.1-а	76,65	45 992	1,00	45 992	3 525 100

№	Регион	Кадастровый (условный) номер	Местоположение объекта	Площадь, га	Базовая стоимость, руб./га	Поправка на масштаб	Стоимость, руб./га с учетом поправки на масштаб	Справедливая стоимость, руб. НДС не облагается
133	Саратовская область	64:12:020106:70	Саратовская область, Екатериновский район, находится примерно в 5,195 км по направлению на юго-запад от ориентира граница с. Бакуры, справа от автодороги Бакуры-Екатериновка	15,20	43 754	1,08	47 255	718 300
134	Саратовская область	64:12:020106:72	Саратовская область, Екатериновский район, находится примерно в 5,325 км по направлению на юго-запад от ориентира граница с. Бакуры, справа от автодороги Бакуры-Екатериновка	15,20	43 754	1,08	47 255	718 300
135	Саратовская область	64:12:020106:67	Саратовская область, Екатериновский район, находится примерно в 5 км по направлению на юго-запад от ориентира граница с. Бакуры, справа от автодороги Бакуры-Екатериновка	15,20	43 754	1,08	47 255	718 300
136	Саратовская область	64:12:020106:64	Саратовская область, Екатериновский район, находится примерно в 1,5 км по направлению на юго-восток от ориентира граница с. Бакуры	15,20	43 754	1,08	47 255	718 300
137	Пензенская область	58:17:00150601:72	Пензенская область Малосердобинский район, участок находится примерно в 0,6 км по направлению на север от ориентира с. Малая Сердоба, расположенного за пределами участка, адрес ориентира: р-н Малосердобинский	15,92	45 992	1,08	49 672	790 800
138	Пензенская область	58:17:0000000:86	Пензенская область Малосердобинский район, Участок находится примерно в 2 км по направлению на запад от ориентира с. Чунаки, расположенного за пределами участка.	17,60	45 992	1,08	49 672	874 200
139	Пензенская область	58:17:0010503:20	Пензенская область Малосердобинский район, участок находится примерно в 1,7 км по направлению на запад от ориентира с. Липовка, расположенного за пределами участка, адрес ориентира: р-н Малосердобинский	24,88	45 992	1,08	49 672	1 235 800
140	Пензенская область	58:17:0010502:11	Пензенская область Малосердобинский район, Участок находится примерно в 2,8 км по направлению на запад от ориентира с. Липовка, расположенного за пределами адрес ориентира: р-н Малосердобинский	26,68	45 992	1,08	49 672	1 325 400
141	Пензенская область	58:17:00180301:54	Пензенская область Малосердобинский район, Участок находится примерно в 2170 м по направлению на юг от ориентира школа, расположенного за пределами участка, адрес ориентира: р-н Малосердобинский, с. Саполга, ул. Советская, д. 2	30,80	45 992	1,00	45 992	1 416 600
142	Пензенская область	58:17:00130801:28	Пензенская область Малосердобинский район, Участок находится примерно в 3450 м по направлению на северо-запад от ориентира школа, расположенного за пределами участка, адрес ориентира: р-н Малосердобинский, с. Саполга, ул. Советская, д. 2	31,61	45 992	1,00	45 992	1 454 000
143	Пензенская область	58:17:00180301:52	Пензенская область Малосердобинский район, Участок находится примерно в 5950 м по направлению на юг от ориентира школа, расположенного за пределами участка, адрес ориентира: р-н Малосердобинский, с. Саполга, ул. Советская, д. 2	45,28	45 992	1,00	45 992	2 082 400
144	Пензенская область	58:17:0190201:87	Пензенская область Малосердобинский район, участок находится примерно в 8,7 км по направлению на юг от ориентира с. Малая Сердоба, расположенного за пределами участка, адрес ориентира: р-н Малосердобинский	51,46	45 992	1,00	45 992	2 366 700
145	Пензенская область	58:17:00130801:29	Пензенская область Малосердобинский район, Участок находится примерно в 4260 м по направлению на северо-запад от ориентира школа, расположенного за пределами участка, адрес ориентира: р-н Малосердобинский, с. Саполга, ул. Советская, д. 2	51,79	45 992	1,00	45 992	2 381 700
146	Пензенская область	58:17:0000000:84	Пензенская область Малосердобинский район, Участок находится примерно в 2,7 км по направлению на юго-запад от ориентира с. Липовка, расположенного за пределами участка	58,50	45 992	1,00	45 992	2 690 500



№	Регион	Кадастровый (условный) номер	Местоположение объекта	Площадь, га	Базовая стоимость, руб./га	Поправка на масштаб	Стоимость, руб./га с учетом поправки на масштаб	Справедливая стоимость, руб. НДС не облагается
147	Пензенская область	58:17:00180301:51	Пензенская область Малосердобинский район, Участок находится примерно в 5870 м по направлению на юго-запад от ориентира школа, расположенного за пределами участка, адрес ориентира: р-н Малосердобинский, с. Саполга, ул. Советская, д. 2	72,54	45 992	1,00	45 992	3 336 500
148	Пензенская область	58:17:0000000:83	Пензенская область Малосердобинский район, Участок находится примерно в 2.25 км по направлению на юго-запад от ориентира с. Липовка, расположенного за пределами участка	187,20	45 992	0,89	40 933	7 662 700
149	Пензенская область	58:17:0000000:91	Пензенская область Малосердобинский район, Участок находится примерно 3,9 км по направлению на юго-запад от ориентира с. Чунаки, расположенного за пределами участка.	290,40	45 992	0,89	40 933	11 887 000
150	Пензенская область	58:17:0000000:100	Пензенская область Малосердобинский район, примерно в 3,7 км по направлению на северо-запад от с. Чунаки	519,20	45 992	0,89	40 933	21 252 500
151	Пензенская область	58:17:0190201:82	Пензенская область Малосердобинский район, участок находится примерно в 7,5 км по направлению на юг от ориентира с.Малая Сердоба, расположенного за пределами участка, адрес ориентира: р-н Малосердобинский	480,05	45 992	0,89	40 933	19 649 800
152	Пензенская область	58:17:0190201:97	Пензенская область Малосердобинский район, участок находится примерно в 4,9 км по направлению на юг от ориентира с.Малая Сердоба, расположенного за пределами участка, адрес ориентира: р-н Малосердобинский	332,37	45 992	0,89	40 933	13 604 900
153	Пензенская область	58:17:00180301:50	Пензенская область Малосердобинский район, Участок находится примерно в 6050 м по направлению на юго-запад от ориентира школа, расположенного за пределами участка, адрес ориентира: р-н Малосердобинский, с. Саполга, ул. Советская, д. 2	144,21	45 992	0,89	40 933	5 902 800
154	Пензенская область	58:17:00180301:55	Пензенская область Малосердобинский район, Участок находится примерно в 790 м по направлению на юг от ориентира школа, расположенного за пределами участка, адрес ориентира: р-н Малосердобинский, с. Саполга, ул. Советская, д. 2	197,07	45 992	0,89	40 933	8 066 600
155	Пензенская область	58:17:00131101:13	Пензенская область Малосердобинский район, Участок находится примерно в 3880 м по направлению на северо-восток от ориентира школа, расположенного за пределами участка, адрес ориентира: р-н Малосердобинский, с. Саполга, ул. Советская, д. 2	59,99	45 992	1,00	45 992	2 759 000
156	Пензенская область	58:17:0190201:99	Пензенская область Малосердобинский район, участок находится примерно в 1,5 км по направлению на юг от ориентира с. Малая Сердоба, расположенного за пределами участка, адрес ориентира: р-н Малосердобинский	62,77	45 992	1,00	45 992	2 886 800
157	Пензенская область	58:17:0010503:21	Пензенская область Малосердобинский район, участок находится примерно в 2,5 км по направлению на юго-запад от ориентира с. Липовка, расположенного за пределами участка, адрес ориентира: р-н Малосердобинский	63,87	45 992	1,00	45 992	2 937 500
158	Пензенская область	58:17:00131103:67	Пензенская область Малосердобинский район, Участок находится примерно в 2760 м по направлению на восток от ориентира школа, расположенного за пределами участка, адрес ориентира: р-н Малосердобинский, с. Саполга, ул. Советская, д. 2	116,03	45 992	0,89	40 933	4 749 600
159	Пензенская область	58:17:0190201:94	Пензенская область Малосердобинский район, участок находится примерно в 6,0 км по направлению на юго-запад от ориентира с.Малая Сердоба, расположенного за пределами участка, адрес ориентира: р-н Малосердобинский	194,36	45 992	0,89	40 933	7 955 600

№	Регион	Кадастровый (условный) номер	Местоположение объекта	Площадь, га	Базовая стоимость, руб./га	Поправка на масштаб	Стоимость, руб./га с учетом поправки на масштаб	Справедливая стоимость, руб. НДС не облагается
160	Пензенская область	58:17:0190201:95	Пензенская область Малосердобинский район, участок находится примерно в 6,7 км по направлению на юго-запад от ориентира с.Малая Сердоба, расположенного за пределами участка, адрес ориентира: р-н Малосердобинский	165,98	45 992	0,89	40 933	6 793 900
161	Пензенская область	58:17:0010503:18	Пензенская область Малосердобинский район. Участок находится примерно в 3,71 км по направлению на юго-запад от ориентира с. Липовка, расположенного за пределами адрес ориентира: р-н Малосердобинский	97,56	45 992	1,00	45 992	4 487 000
162	Пензенская область	58:17:00131103:66	Пензенская область Малосердобинский район; Участок находится примерно в 2110 м по направлению на восток от ориентира школа, расположенного за пределами участка, адрес ориентира: р-н Малосердобинский, с. Сполга, ул. Советская, д. 2	101,16	45 992	0,89	40 933	4 140 600
163	Пензенская область	58:17:0190201:81	Пензенская область Малосердобинский район, участок находится примерно в 5 км по направлению на юг от ориентира с.Малая Сердоба, расположенного за пределами участка, адрес ориентира: р-н Малосердобинский	315,35	45 992	0,89	40 933	12 908 500
164	Пензенская область	58:17:0190201:96	Пензенская область Малосердобинский район, участок находится примерно в 3,1 км по направлению на юг от ориентира с.Малая Сердоба, расположенного за пределами участка, адрес ориентира: р-н Малосердобинский	191,98	45 992	0,89	40 933	7 858 200
165	Пензенская область	58:17:0000000:54	Пензенская область Малосердобинский район, в 3300 м. по направлению на север от с. Майское	66,00	45 992	1,00	45 992	3 035 500
166	Пензенская область	58:17:0000000:45	Пензенская область Малосердобинский район, Майский с/с, с. Майское	612,90	45 992	0,89	40 933	25 087 900
167	Пензенская область	58:17:0150601:74	Пензенская область Малосердобинский район, участок находится примерно в 0,2 км по направлению на север от ориентира с. Малая Сердоба, расположенного за пределами участка, адрес ориентира: р-н Малосердобинский	0,55	45 992	1,22	56 111	30 700
168	Пензенская область	58:17:0190101:35	Пензенская область Малосердобинский район, участок находится примерно в 2,1 км по направлению на юго-запад от ориентира с. Малая Сердоба, расположенного за пределами участка, адрес ориентира: р-н Малосердобинский	1,07	45 992	1,22	56 111	59 800
169	Пензенская область	58:17:0150203:125	Пензенская область Малосердобинский район, участок находится примерно в 2,4 км по направлению на запад от ориентира с. Малая Сердоба, расположенного за пределами участка, адрес ориентира: р-н Малосердобинский	1,19	45 992	1,22	56 111	66 900
170	Пензенская область	58:17:0190101:42	Пензенская область Малосердобинский район, участок находится примерно в 2,3 км по направлению на юго-запад от ориентира с.Малая Сердова, расположенного за пределами участка, адрес ориентира: р-н Малосердобинский	1,34	45 992	1,22	56 111	75 400
171	Пензенская область	58:17:0150203:127	Пензенская область Малосердобинский район, участок находится примерно в 2 км по направлению на юго-запад от ориентира с. Малая Сердоба, расположенного за пределами участка, адрес ориентира: р-н Малосердобинский	1,55	45 992	1,22	56 111	87 100
172	Пензенская область	58:17:0150601:70	Пензенская область Малосердобинский район, участок находится примерно в 2,5 км по направлению на запад от ориентира с.Малая Сердоба, расположенного за пределами участка, адрес ориентира: р-н Малосердобинский	1,63	45 992	1,22	56 111	91 200

№	Регион	Кадастровый (условный) номер	Местоположение объекта	Площадь, га	Базовая стоимость, руб./га	Поправка на масштаб	Стоимость, руб./га с учетом поправки на масштаб	Справедливая стоимость, руб. НДС не облагается
173	Пензенская область	58:17:0190101:41	Пензенская область Малосердобинский район, участок находится примерно в 0,6 км по направлению на юго-запад от ориентира с.Малая Сердоба, расположенного за пределами участка, адрес ориентира: р-н Малосердобинский	1,66	45 992	1,22	56 111	93 200
174	Пензенская область	58:17:0190101:39	Пензенская область Малосердобинский район, участок находится примерно в 3,7 км по направлению на юго-запад от ориентира с.Малая Сердова, расположенного за пределами участка, адрес ориентира: р-н Малосердобинский	2,16	45 992	1,22	56 111	121 300
175	Пензенская область	58:17:0150203:126	Пензенская область Малосердобинский район, участок находится примерно в 2,7 км по направлению на запад от ориентира с. Малая Сердоба, расположенного за пределами участка, адрес ориентира: р-н Малосердобинский	2,45	45 992	1,22	56 111	137 700
176	Пензенская область	58:17:0150203:132	Пензенская область Малосердобинский район, участок находится примерно в 4,1 км по направлению на запад от ориентира с.Малая Сердоба, расположенного за пределами участка, адрес ориентира: р-н Малосердобинский	2,54	45 992	1,22	56 111	142 400
177	Пензенская область	58:17:0150301:80	Пензенская область Малосердобинский район, участок находится примерно в 0,4 км по направлению на север от ориентира с. Малая Сердоба, расположенного за пределами участка, адрес ориентира: р-н Малосердобинский	2,61	45 992	1,22	56 111	146 200
178	Пензенская область	58:17:0190101:45	Пензенская область Малосердобинский район, участок находится примерно в 1,9 км по направлению на юго-запад от ориентира с.Малая Сердова, расположенного за пределами участка, адрес ориентира: р-н Малосердобинский	2,61	45 992	1,22	56 111	146 500
179	Пензенская область	58:17:0150203:129	Пензенская область Малосердобинский район, участок находится примерно в 3,8 км по направлению на запад от ориентира с. Малая Сердоба, расположенного за пределами участка, адрес ориентира: р-н Малосердобинский	2,70	45 992	1,22	56 111	151 500
180	Пензенская область	58:17:0150301:59	Пензенская область Малосердобинский район, участок находится примерно в 4 км по направлению на север от ориентира с. Малая Сердоба, расположенного за пределами участка, адрес ориентира: р-н Малосердобинский	2,71	45 992	1,22	56 111	151 900
181	Пензенская область	58:17:0190201:80	Пензенская область Малосердобинский район, участок находится примерно в 2,6 км по направлению на юго-запад от ориентира с.Малая Сердоба, расположенного за пределами участка, адрес ориентира: р-н Малосердобинский	3,38	45 992	1,22	56 111	189 400
182	Пензенская область	58:17:0190101:38	Пензенская область Малосердобинский район, участок находится примерно в 3,4 км по направлению на юго-запад от ориентира с.Малая Сердова, расположенного за пределами участка, адрес ориентира: р-н Малосердобинский	3,87	45 992	1,22	56 111	217 000
183	Пензенская область	58:17:0150203:130	Пензенская область Малосердобинский район, участок находится примерно в 3,3 км по направлению на северо-запад от ориентира с. Малая Сердоба, расположенного за пределами участка, адрес ориентира: р-н Малосердобинский	3,89	45 992	1,22	56 111	218 300
184	Пензенская область	58:17:0150203:128	Пензенская область Малосердобинский район, участок находится примерно в 3,7 км по направлению на запад от ориентира с. Малая Сердоба, расположенного за пределами участка, адрес ориентира: р-н Малосердобинский	4,02	45 992	1,22	56 111	225 500

№	Регион	Кадастровый (условный) номер	Местоположение объекта	Площадь, га	Базовая стоимость, руб./га	Поправка на масштаб	Стоимость, руб./га с учетом поправки на масштаб	Справедливая стоимость, руб. НДС не облагается
185	Пензенская область	58:17:0190101:37	Пензенская область Малосердобинский район, участок находится примерно в 3,2 км по направлению на юго-запад от ориентира с.Малая Сердова, расположенного за пределами участка, адрес ориентира: р-н Малосердобинский	4,25	45 992	1,22	56 111	238 200
186	Пензенская область	58:17:0150203:133	Пензенская область Малосердобинский район, участок находится примерно в 3,9 км по направлению на юго-запад от ориентира с. Малая Сердоба, расположенного за пределами участка, адрес ориентира: р-н Малосердобинский	4,87	45 992	1,22	56 111	273 200
187	Пензенская область	58:17:0150301:83	Пензенская область Малосердобинский район, участок находится примерно в 1,6 км по направлению на юго-запад от ориентира с. Малая Сердоба, расположенного за пределами участка, адрес ориентира: р-н Малосердобинский	5,00	45 992	1,22	56 111	280 300
188	Пензенская область	58:17:0190101:47	Пензенская область Малосердобинский район, участок находится примерно в 1,8 км по направлению на юго-запад от ориентира с.Малая Сердова, расположенного за пределами участка, адрес ориентира: р-н Малосердобинский	5,18	45 992	1,22	56 111	290 900
189	Пензенская область	58:17:0190101:26	Пензенская область Малосердобинский район, участок находится примерно в 1,3 км по направлению на юго-запад от ориентира с.Малая Сердоба, расположенного за пределами участка, адрес ориентира: р-н Малосердобинский	5,63	45 992	1,22	56 111	315 900
190	Пензенская область	58:17:0190101:29	Пензенская область Малосердобинский район, участок находится примерно в 1,5 км по направлению на юго-запад от ориентира с.Малая Сердоба, расположенного за пределами участка, адрес ориентира: р-н Малосердобинский	6,12	45 992	1,22	56 111	343 300
191	Пензенская область	58:17:0150203:131	Пензенская область Малосердобинский район, участок находится примерно в 4,2 км по направлению на запад от ориентира с. Малая Сердоба, расположенного за пределами участка, адрес ориентира: р-н Малосердобинский	6,19	45 992	1,22	56 111	347 400
192	Пензенская область	58:17:0190101:36	Пензенская область Малосердобинский район, участок находится примерно в 3,6 км по направлению на юго-запад от ориентира с. Малая Сердоба, расположенного за пределами участка, адрес ориентира: р-н Малосердобинский	6,76	45 992	1,22	56 111	379 500
193	Пензенская область	58:17:0190101:44	Пензенская область Малосердобинский район, участок находится примерно в 1,4 км по направлению на юго-запад от ориентира с.Малая Сердова, расположенного за пределами участка, адрес ориентира: р-н Малосердобинский	8,24	45 992	1,22	56 111	462 500
194	Пензенская область	58:17:0190201:102	Пензенская область Малосердобинский район, участок находится примерно в 1,2 км по направлению на юг от ориентира с. Малая Сердоба, расположенного за пределами участка, адрес ориентира: р-н Малосердобинский	8,47	45 992	1,22	56 111	475 000
195	Пензенская область	58:17:0150301:82	Пензенская область Малосердобинский район, участок находится примерно в 0,7 км по направлению на север от ориентира с. Малая Сердоба, расположенного за пределами участка, адрес ориентира: р-н Малосердобинский	8,84	45 992	1,22	56 111	496 300
196	Пензенская область	58:17:0190101:31	Пензенская область Малосердобинский район, участок находится примерно в 2,7 км по направлению на юго-запад от ориентира с. Малая Сердоба, расположенного за пределами участка, адрес ориентира: р-н Малосердобинский	11,15	45 992	1,08	49 672	554 000

№	Регион	Кадастровый (условный) номер	Местоположение объекта	Площадь, га	Базовая стоимость, руб./га	Поправка на масштаб	Стоимость, руб./га с учетом поправки на масштаб	Справедливая стоимость, руб. НДС не облагается
197	Пензенская область	58:17:0190101:34	Пензенская область Малосердобинский район, участок находится примерно в 4,2 км по направлению на юго-запад от ориентира с. Малая Сердоба, расположенного за пределами участка, адрес ориентира: р-н Малосердобинский	12,33	45 992	1,08	49 672	612 300
198	Пензенская область	58:17:0190201:103	Пензенская область Малосердобинский район, участок находится примерно в 4,5 км по направлению на юго-запад от ориентира с. Малая Сердоба, расположенного за пределами участка, адрес ориентира: р-н Малосердобинский	13,06	45 992	1,08	49 672	648 900
199	Пензенская область	58:17:0190201:101	Пензенская область Малосердобинский район, участок находится примерно в 1,6 км по направлению на юго-восток от ориентира с.Малая Сердова, расположенного за пределами участка, адрес ориентира: р-н Малосердобинский	17,06	45 992	1,08	49 672	847 200
200	Пензенская область	58:17:0190101:33	Пензенская область Малосердобинский район, участок находится примерно в 4,3 км по направлению на юго-запад от ориентира с. Малая Сердоба, расположенного за пределами участка, адрес ориентира: р-н Малосердобинский	21,98	45 992	1,08	49 672	1 091 800
201	Пензенская область	58:17:0190101:40	Пензенская область Малосердобинский район, участок находится примерно в 2,5 км по направлению на юго-запад от ориентира с.Малая Сердова, расположенного за пределами участка, адрес ориентира: р-н Малосердобинский	22,79	45 992	1,08	49 672	1 131 900
202	Пензенская область	58:17:0190101:43	Пензенская область Малосердобинский район, участок находится примерно в 1,7 км по направлению на юго-запад от ориентира с.Малая Сердова, расположенного за пределами участка, адрес ориентира: р-н Малосердобинский	22,95	45 992	1,08	49 672	1 140 100
203	Пензенская область	58:17:0150301:77	Пензенская область Малосердобинский район, участок находится примерно в 1,2 км по направлению на север от ориентира с. Малая Сердоба, расположенного за пределами участка, адрес ориентира: р-н Малосердобинский	23,50	45 992	1,08	49 672	1 167 500
204	Пензенская область	58:17:0150301:70	Пензенская область Малосердобинский район, участок находится примерно в 2,1 км по направлению на северо-запад от ориентира с. Малая Сердоба, расположенного за пределами участка, адрес ориентира: р-н Малосердобинский	29,31	45 992	1,08	49 672	1 455 800
205	Пензенская область	58:17:0150203:139	Пензенская область Малосердобинский район, участок находится примерно в 2,9 км по направлению на запад от ориентира с. Малая Сердоба, расположенного за пределами участка, адрес ориентира: р-н Малосердобинский	30,70	45 992	1,00	45 992	1 411 900
206	Пензенская область	58:17:0150301:58	Пензенская область Малосердобинский район, участок находится примерно в 5,2 км по направлению на север от ориентира с. Малая Сердоба, расположенного за пределами участка, адрес ориентира: р-н Малосердобинский	32,88	45 992	1,00	45 992	1 512 300
207	Пензенская область	58:17:0150203:134	Пензенская область Малосердобинский район, участок находится примерно в 3,6 км по направлению на запад от ориентира с.Малая Сердоба, расположенного за пределами участка, адрес ориентира: р-н Малосердобинский	39,33	45 992	1,00	45 992	1 808 700
208	Пензенская область	58:17:0190201:100	Пензенская область Малосердобинский район, участок находится примерно в 2 км по направлению на юго-восток от ориентира с. Малая Сердоба, расположенного за пределами участка, адрес ориентира: р-н Малосердобинский	40,96	45 992	1,00	45 992	1 883 800

№	Регион	Кадастровый (условный) номер	Местоположение объекта	Площадь, га	Базовая стоимость, руб./га	Поправка на масштаб	Стоимость, руб./га с учетом поправки на масштаб	Справедливая стоимость, руб. НДС не облагается
209	Пензенская область	58:17:0150601:71	Пензенская область Малосердобинский район, участок находится примерно в 0,7 км по направлению на северо-запад от ориентира с. Малая Сердоба, расположенного за пределами участка, адрес ориентира: р-н Малосердобинский	63,04	45 992	1,00	45 992	2 899 500
210	Пензенская область	58:17:0190101:30	Пензенская область Малосердобинский район, участок находится примерно в 2,8 км по направлению на юго-запад от ориентира с. Малая Сердоба, расположенного за пределами участка, адрес ориентира: р-н Малосердобинский	95,15	45 992	1,00	45 992	4 376 300
211	Пензенская область	58:17:0190201:79	Пензенская область Малосердобинский район, участок находится примерно в 4 км по направлению на юго-запад от ориентира с. Малая Сердоба, расположенного за пределами участка, адрес ориентира: р-н Малосердобинский	102,28	45 992	0,89	40 933	4 186 800
212	Пензенская область	58:17:0150201:8	Пензенская область Малосердобинский район, Участок находится примерно в 1,3 км по направлению на юг от ориентира с. Марьевка, расположенного за пределами участка	149,57	45 992	0,89	40 933	6 122 500
213	Пензенская область	58:17:0150203:137	Пензенская область Малосердобинский район, участок находится примерно в 1,8 км по направлению на запад от ориентира с. Малая Сердоба, расположенного за пределами участка, адрес ориентира: р-н Малосердобинский	37,21	45 992	1,00	45 992	1 711 300
214	Пензенская область	58:17:0150203:140	Пензенская область Малосердобинский район, участок находится примерно в 2,6 км по направлению на запад от ориентира с. Малая Сердоба, расположенного за пределами участка, адрес ориентира: р-н Малосердобинский	68,28	45 992	1,00	45 992	3 140 300
215	Пензенская область	58:17:0150203:141	Пензенская область Малосердобинский район, участок находится примерно в 2,1 км по направлению на юго-запад от ориентира с. Малая Сердоба, расположенного за пределами участка, адрес ориентира: р-н Малосердобинский	90,41	45 992	1,00	45 992	4 158 200
216	Пензенская область	58:17:0190101:32	Пензенская область Малосердобинский район, участок находится примерно в 4,1 км по направлению на юго-запад от ориентира с. Малая Сердоба, расположенного за пределами участка, адрес ориентира: р-н Малосердобинский	117,48	45 992	0,89	40 933	4 808 900
217	Пензенская область	58:17:0150203:124	Пензенская область Малосердобинский район, участок находится примерно в 3,4 км по направлению на запад от ориентира с. Малая Сердоба, расположенного за пределами участка, адрес ориентира: р-н Малосердобинский	177,57	45 992	0,89	40 933	7 268 600
218	Пензенская область	58:16:0830701:190	Пензенская обл., Лунинский р., примерно в 10020 м. по направлению на запад от ориентира строение, расположенного за пределами участка, адрес ориентира: с. Казачья Пелетьма, ул.Школьная, д.13	3,93	45 992	1,22	56 111	220 500
219	Пензенская область	58:16:0830701:189	Пензенская обл., Лунинский р., примерно в 7760 м. по направлению на север от ориентира строение, расположенного за пределами участка, адрес ориентира: с. Казачья Пелетьма, ул.Школьная, д.13	10,91	45 992	1,08	49 672	541 700
220	Саратовская область	64:12:020106:66	Саратовская область, Екатериновский район, находится примерно в 2,3 км по направлению на юго-запад от ориентира граница с. Бакуры	15,20	43 754	1,08	47 255	718 300
221	Саратовская область	64:12:020106:73	Саратовская область, Екатериновский район, находится примерно в 5,39 км по направлению на юго-запад от ориентира граница с. Бакуры, справа от автодороги Бакуры-Екатериновка	15,20	43 754	1,08	47 255	718 300
222	Саратовская область	64:12:020106:71	Саратовская область, Екатериновский район, находится примерно в 5,26 км по направлению на юго-запад от ориентира граница с. Бакуры, справа от автодороги Бакуры-Екатериновка	15,20	43 754	1,08	47 255	718 300

№	Регион	Кадастровый (условный) номер	Местоположение объекта	Площадь, га	Базовая стоимость, руб./га	Поправка на масштаб	Стоимость, руб./га с учетом поправки на масштаб	Справедливая стоимость, руб. НДС не облагается
223	Саратовская область	64:12:020106:69	Саратовская область, Екатериновский район, находится примерно в 5,13 км по направлению на юго-запад от ориентира граница с. Бакуры, справа от автодороги Бакуры-Екатериновка	15,20	43 754	1,08	47 255	718 300
224	Саратовская область	64:12:020106:65	Саратовская область, Екатериновский район, находится примерно в 2,4 км по направлению на юго-запад от ориентира граница с. Бакуры	15,20	43 754	1,08	47 255	718 300
225	Саратовская область	64:12:020106:68	Саратовская область, Екатериновский район, находится примерно в 5,065 км по направлению на юго-запад от ориентира граница с. Бакуры, справа от автодороги Бакуры-Екатериновка	15,20	43 754	1,08	47 255	718 300
226	Саратовская область	64:12:020106:74	Саратовская область, Екатериновский район, находится примерно в 5,455 км по направлению на юго-запад от ориентира граница с. Бакуры, справа от автодороги Бакуры-Екатериновка	30,40	43 754	1,00	43 754	1 330 100
227	Саратовская область	64:12:030103:17	Саратовская область, Екатериновский район, находится примерно в 6,5 км по направлению на северо-восток от ориентира граница с. Комаровка	33,00	43 754	1,00	43 754	1 443 900
228	Саратовская область	64:12:030101:11	Саратовская область, Екатериновский район, находится примерно в 2,5 км по направлению на северо-восток от ориентира граница с. Комаровка	68,00	43 754	1,00	43 754	2 975 300
229	Саратовская область	64:12:030103:16	Саратовская область, Екатериновский район, находится примерно в 7,6 км по направлению на северо-восток от ориентира граница с. Комаровка	70,00	43 754	1,00	43 754	3 062 800
230	Саратовская область	64:12:030103:18	Саратовская область, Екатериновский район, находится примерно в 5,2 км по направлению на северо-восток от ориентира граница с. Комаровка	79,00	43 754	1,00	43 754	3 456 600
231	Саратовская область	64:12:030101:19	Саратовская область, Екатериновский район, находится примерно в 5,5 км по направлению на север от ориентира граница с. Комаровка	101,50	43 754	0,89	38 941	3 952 600
232	Саратовская область	64:12:030101:14	Саратовская область, Екатериновский район, находится примерно в 4,1 км по направлению на северо-восток от ориентира граница с. Комаровка	119,00	43 754	0,89	38 941	4 634 000
233	Саратовская область	64:12:020102:12	Саратовская область, Екатериновский район, находится примерно в 6,2 км по направлению на северо-запад от ориентира граница с. Бакуры	121,60	43 754	0,89	38 941	4 735 300
234	Саратовская область	64:12:020105:73	Саратовская область, Екатериновский район, находится примерно в 5 км по направлению на юг от ориентира с. Бакуры	121,60	43 754	0,89	38 941	4 735 300
235	Саратовская область	64:12:030101:13	Саратовская область, Екатериновский район, находится примерно в 5 км по направлению на северо-восток от ориентира граница с. Комаровка	136,00	43 754	0,89	38 941	5 296 000
236	Саратовская область	64:12:020101:13	Саратовская область, Екатериновский район, находится примерно в 7 км по направлению на северо-запад от ориентира граница с. Бакуры	136,80	43 754	0,89	38 941	5 327 200
237	Саратовская область	64:12:020101:29	Саратовская область, Екатериновский район, находится примерно в 9,5 км по направлению на север от ориентира граница с. Бакуры, справа от Красного пруда, граничащий с севера с землями Пензенской области	182,37	43 754	0,89	38 941	7 101 900
238	Саратовская область	64:12:020102:11	Саратовская область, Екатериновский район, находится примерно в 5,5 км по направлению на северо-запад от ориентира граница с. Бакуры	182,40	43 754	0,89	38 941	7 102 900
239	Саратовская область	64:12:030101:17	Саратовская область, Екатериновский район, находится примерно в 5,8 км по направлению на север от ориентира граница с. Комаровка	203,98	43 754	0,89	38 941	7 943 400
240	Саратовская область	64:12:030101:40	Саратовская область, Екатериновский район, находится примерно в 6,5 км по направлению на северо-восток от ориентира граница с. Комаровка	208,00	43 754	0,89	38 941	8 099 800

№	Регион	Кадастровый (условный) номер	Местоположение объекта	Площадь, га	Базовая стоимость, руб./га	Поправка на масштаб	Стоимость, руб./га с учетом поправки на масштаб	Справедливая стоимость, руб. НДС не облагается
241	Саратовская область	64:12:030103:21	Саратовская область, Екатериновский район, находится примерно в 3,8 км по направлению на восток от ориентира с. Комаровка	302,00	43 754	0,89	38 941	11 760 300
242	Саратовская область	64:12:020101:14	Саратовская область, Екатериновский район, находится примерно в 6,3 км по направлению на север от с. Бакуры	440,80	43 754	0,89	38 941	17 165 400
243	Саратовская область	64:12:020101:28	Саратовская область, Екатериновский район, находится примерно в 4,5 км по направлению на северо-восток от ориентира граница с. Бакуры, справа от ГЛФ-уручища Попов Пчельник	217,70	43 754	0,89	38 941	8 477 600
244	Саратовская область	64:12:030101:16	Саратовская область, Екатериновский район, находится примерно в 5,5 км по направлению на северо-восток от ориентира граница с. Комаровка	345,00	43 754	0,89	38 941	13 434 800
245	Саратовская область	64:12:020101:27	Саратовская область, Екатериновский район, находится примерно в 9 км по направлению на северо-восток от ориентира граница с. Бакуры, северной частью граничит с землями Пензенской области	253,50	43 754	0,89	38 941	9 871 700
246	Пензенская область	58:17:130702:31	Пензенская обл., Малосердобинский р-н, примерно в 2,2 км по направлению на северо-восток от ориентира с. Старое Славкино, расположенного за пределами участка, адрес ориентира: р-н Малосердобинский	1,21	45 992	1,22	56 111	68 100
247	Пензенская область	58:17:060301:59	Пензенская обл., Малосердобинский р-н, примерно в 0,8 км по направлению на северо-запад от ориентира с. Петровка, расположенного за пределами участка, адрес ориентира р-н Малосердобинский	1,65	45 992	1,22	56 111	92 400
248	Пензенская область	58:17:130702:60	Пензенская обл., Малосердобинский р-н, примерно в 2,8 км по направлению на восток от ориентира с. Старое Славкино, расположенного за пределами участка, адрес ориентира: р-н Малосердобинский	1,96	45 992	1,22	56 111	110 000
249	Пензенская область	58:17:130702:24	Пензенская обл., Малосердобинский р-н, примерно в 3,45 км по направлению на юго-восток от ориентира с. Старое Славкино, расположенного за пределами участка, адрес ориентира: р-н Малосердобинский	2,97	45 992	1,22	56 111	166 500
250	Пензенская область	58:17:060401:40	Пензенская обл., Малосердобинский р-н, примерно в 1,3 км по направлению на северо-восток от ориентира с. Большая Чернавка, расположенного за пределами участка, адрес ориентира р-н Малосердобинский	3,77	45 992	1,22	56 111	211 600
251	Пензенская область	58:17:130702:20	Пензенская обл., Малосердобинский р-н, примерно в 3,52 км по направлению на юго-восток от ориентира с. Старое Славкино, расположенного за пределами участка, адрес ориентира: р-н Малосердобинский	4,55	45 992	1,22	56 111	255 300
252	Пензенская область	58:17:130702:51	Пензенская обл., Малосердобинский р-н, примерно в 2,7 км по направлению на восток от ориентира с. Старое Славкино, расположенного за пределами участка, адрес ориентира: р-н Малосердобинский	7,83	45 992	1,22	56 111	439 200
253	Пензенская область	58:17:130702:56	Пензенская обл., Малосердобинский р-н, примерно в 3,3 км по направлению на юго-восток от ориентира с. Старое Славкино, расположенного за пределами участка, адрес ориентира: р-н Малосердобинский	7,87	45 992	1,22	56 111	441 600
254	Пензенская область	58:17:130702:42	Пензенская обл., Малосердобинский р-н, примерно в 1,4 км по направлению на юго-восток от ориентира с. Старое Славкино, расположенного за пределами участка, адрес ориентира: р-н Малосердобинский	10,59	45 992	1,08	49 672	526 000



№	Регион	Кадастровый (условный) номер	Местоположение объекта	Площадь, га	Базовая стоимость, руб./га	Поправка на масштаб	Стоимость, руб./га с учетом поправки на масштаб	Справедливая стоимость, руб. НДС не облагается
255	Пензенская область	58:17:130702:36	Пензенская обл., Малосердобинский р-н, примерно в 1,6 км по направлению на юго-восток от ориентира с. Старое Славкино, расположенного за пределами участка, адрес ориентира р-н Малосердобинский	10,59	45 992	1,08	49 672	526 000
256	Пензенская область	58:17:130702:52	Пензенская обл., Малосердобинский р-н, примерно в 3,61 км по направлению на юго-восток от ориентира с. Старое Славкино, расположенного за пределами участка, адрес ориентира: р-н Малосердобинский	11,61	45 992	1,08	49 672	576 800
257	Пензенская область	58:17:130702:61	Пензенская обл., Малосердобинский р-н, примерно в 2,65 км по направлению на северо-восток от ориентира с. Старое Славкино, расположенного за пределами участка, адрес ориентира: р-н Малосердобинский	12,28	45 992	1,08	49 672	610 100
258	Пензенская область	58:17:130702:50	Пензенская обл., Малосердобинский р-н, примерно в 1,5 км по направлению на юг от ориентира с. Старое Славкино, расположенного за пределами участка, адрес ориентира: р-н Малосердобинский	14,12	45 992	1,08	49 672	701 200
259	Пензенская область	58:17:130702:62	Пензенская обл., Малосердобинский р-н, примерно в 2,8 км по направлению на северо-восток от ориентира с. Старое Славкино, расположенного за пределами участка, адрес ориентира: р-н Малосердобинский	27,74	45 992	1,08	49 672	1 377 900
260	Пензенская область	58:25:060303:100	Пензенская обл., Сердобинский р-н, с. Петровка, в 2090 м по направлению на юго-восток	360,18	45 992	0,89	40 933	14 743 500
261	Пензенская область	58:17:130701:14	Пензенская обл., Малосердобинский р-н, примерно в 3,3 км по направлению на юго-запад от ориентира с. Новое Славкино, расположенного за пределами участка, адрес ориентира р-н Малосердобинский	218,77	45 992	0,89	40 933	8 954 800
262	Пензенская область	58:17:130702:19	Пензенская обл., Малосердобинский р-н, примерно в 2,5 км по направлению на северо-восток от ориентира с. Старое Славкино, расположенного за пределами участка, адрес ориентира р-н Малосердобинский	0,61	45 992	1,22	56 111	34 000
263	Пензенская область	58:17:130702:30	Пензенская обл., Малосердобинский р-н, примерно в 1,2 км по направлению на юго-запад от ориентира с. Новое Славкино, расположенного за пределами участка, адрес ориентира р-н Малосердобинский	0,90	45 992	1,22	56 111	50 800
264	Пензенская область	58:17:130702:26	Пензенская обл., Малосердобинский р-н, примерно в 2,45 км по направлению на северо-восток от ориентира с. Старое Славкино, расположенного за пределами участка, адрес ориентира р-н Малосердобинский	0,91	45 992	1,22	56 111	51 100
265	Пензенская область	58:17:130702:55	Пензенская обл., Малосердобинский р-н, примерно в 2,3 км по направлению на северо-восток от ориентира с. Новое Славкино, расположенного за пределами участка, адрес ориентира р-н Малосердобинский	1,15	45 992	1,22	56 111	64 400
266	Пензенская область	58:17:060104:18	Пензенская обл., Малосердобинский р-н, примерно в 3,9 км по направлению на северо-восток от ориентира с. Старое Славкино, расположенного за пределами участка, адрес ориентира р-н Малосердобинский	1,42	45 992	1,22	56 111	79 800
267	Пензенская область	58:17:130702:64	Пензенская обл., Малосердобинский р-н, примерно в 1,3 км по направлению на северо-запад от ориентира с. Новое Славкино, расположенного за пределами участка, адрес ориентира р-н Малосердобинский	1,78	45 992	1,22	56 111	100 000

№	Регион	Кадастровый (условный) номер	Местоположение объекта	Площадь, га	Базовая стоимость, руб./га	Поправка на масштаб	Стоимость, руб./га с учетом поправки на масштаб	Справедливая стоимость, руб. НДС не облагается
268	Пензенская область	58:17:060104:16	Пензенская обл., Малосердобинский р-н, примерно в 3,4 км по направлению на северо-восток от ориентира с. Старое Славкино, расположенного за пределами участка, адрес ориентира р-н Малосердобинский	2,69	45 992	1,22	56 111	150 800
269	Пензенская область	58:17:060105:19	Пензенская обл., Малосердобинский р-н, примерно в 3,6 км по направлению на юго-восток от ориентира с. Старое Славкино, расположенного за пределами участка, адрес ориентира: р-н Малосердобинский	2,75	45 992	1,22	56 111	154 100
270	Пензенская область	58:17:130701:7	Пензенская обл., Малосердобинский р-н, примерно в 2,5 км по направлению на северо-запад от ориентира с. Новое Славкино, расположенного за пределами участка, адрес ориентира р-н Малосердобинский	2,77	45 992	1,22	56 111	155 600
271	Пензенская область	58:17:130701:11	Пензенская обл., Малосердобинский р-н, примерно в 4 км по направлению на юго-запад от ориентира с. Новое Славкино, расположенного за пределами участка, адрес ориентира р-н Малосердобинский	3,22	45 992	1,22	56 111	180 500
272	Пензенская область	58:17:060105:27	Пензенская обл., Малосердобинский р-н, примерно в 4,9 км по направлению на северо-восток от ориентира с. Новое Славкино, расположенного за пределами участка, адрес ориентира р-н Малосердобинский	3,34	45 992	1,22	56 111	187 300
273	Пензенская область	58:17:130702:34	Пензенская обл., Малосердобинский р-н, примерно в 2,85 км по направлению на северо-восток от ориентира с. Старое Славкино, расположенного за пределами участка, адрес ориентира Малосердобинский район	4,10	45 992	1,22	56 111	230 300
274	Пензенская область	58:17:130401:68	Пензенская обл., Малосердобинский р-н, примерно в 2,2 км по направлению на юго-запад от ориентира с. Старое Славкино, расположенного за пределами участка, адрес ориентира р-н Малосердобинский	4,26	45 992	1,22	56 111	239 200
275	Пензенская область	58:17:130702:40	Пензенская обл., Малосердобинский р-н, примерно в 4,85 км по направлению на юго-восток от ориентира с. Новое Славкино, расположенного за пределами участка, адрес ориентира р-н Малосердобинский	4,82	45 992	1,22	56 111	270 500
276	Пензенская область	58:17:060105:20	Пензенская обл., Малосердобинский р-н, примерно в 3,9 км по направлению на восток от ориентира с. Старое Славкино, расположенного за пределами участка, адрес ориентира: Малосердобинский район	5,29	45 992	1,22	56 111	296 900
277	Пензенская область	58:17:130702:58	Пензенская обл., Малосердобинский р-н, примерно в 1 км по направлению на северо-запад от ориентира с. Новое Славкино, расположенного за пределами участка, адрес ориентира р-н Малосердобинский	6,35	45 992	1,22	56 111	356 300
278	Пензенская область	58:17:130702:59	Пензенская обл., Малосердобинский р-н, примерно в 2,9 км по направлению на северо-восток от ориентира с. Новое Славкино, расположенного за пределами участка, адрес ориентира Малосердобинский район	6,47	45 992	1,22	56 111	362 800
279	Пензенская область	58:17:130702:65	Пензенская обл., Малосердобинский р-н, примерно в 3,4 км по направлению на юго-восток от ориентира с. Старое Славкино, расположенного за пределами участка, адрес ориентира р-н Малосердобинский	6,73	45 992	1,22	56 111	377 800

№	Регион	Кадастровый (условный) номер	Местоположение объекта	Площадь, га	Базовая стоимость, руб./га	Поправка на масштаб	Стоимость, руб./га с учетом поправки на масштаб	Справедливая стоимость, руб. НДС не облагается
280	Пензенская область	58:17:130702:39	Пензенская обл., Малосердобинский р-н, примерно в 1,3 км по направлению на юго-восток от ориентира с. Старое Славкино, расположенного за пределами участка, адрес ориентира р-н Малосердобинский	7,05	45 992	1,22	56 111	395 700
281	Пензенская область	58:17:130702:54	Пензенская обл., Малосердобинский р-н, примерно в 1,6 км по направлению на северо-восток от ориентира с. Новое Славкино, расположенного за пределами участка, адрес ориентира р-н Малосердобинский	7,67	45 992	1,22	56 111	430 500
282	Пензенская область	58:17:130702:21	Пензенская обл., Малосердобинский р-н, примерно в 3,5 км по направлению на юго-восток от ориентира с. Старое Славкино, расположенного за пределами участка, адрес ориентира р-н Малосердобинский	10,64	45 992	1,08	49 672	528 600
283	Пензенская область	58:17:130702:28	Пензенская обл., Малосердобинский р-н, примерно в 3 км по направлению на северо-восток от ориентира с. Старое Славкино, расположенного за пределами участка, адрес ориентира р-н Малосердобинский	11,98	45 992	1,08	49 672	595 000
284	Пензенская область	58:17:060104:17	Пензенская обл., Малосердобинский р-н, примерно в 3,5 км по направлению на северо-восток от ориентира с. Старое Славкино, расположенного за пределами участка, адрес ориентира р-н Малосердобинский	12,42	45 992	1,08	49 672	616 900
285	Пензенская область	58:17:060105:24	Пензенская обл., Малосердобинский р-н, примерно в 5,2 км по направлению на восток от ориентира с. Старое Славкино, расположенного за пределами участка, адрес ориентира р-н Малосердобинский	14,54	45 992	1,08	49 672	722 300
286	Пензенская область	58:17:130701:21	Пензенская обл., Малосердобинский р-н, примерно в 1,5 км по направлению на юго-восток от ориентира с. Новое Славкино, расположенного за пределами участка, адрес ориентира р-н Малосердобинский	15,31	45 992	1,08	49 672	760 700
287	Пензенская область	58:17:130701:13	Пензенская обл., Малосердобинский р-н примерно в 2,8км по направлению на запад от ориентира с. Новое Славкино, расположенного за пределами участка, адрес ориентира р-н Малосердобинский	15,40	45 992	1,08	49 672	764 700
288	Пензенская область	58:17:130702:29	Пензенская обл., Малосердобинский р-н, примерно в 2,1 км по направлению на северо-восток от ориентира с. Старое Славкино, расположенного за пределами участка, адрес ориентира р-н Малосердобинский	17,73	45 992	1,08	49 672	880 600
289	Пензенская область	58:17:130702:32	Пензенская обл., Малосердобинский р-н, примерно в 2,9 км по направлению на северо-восток от ориентира с. Старое Славкино, расположенного за пределами участка, адрес ориентира р-н Малосердобинский	19,62	45 992	1,08	49 672	974 600
290	Пензенская область	58:17:130702:44	Пензенская обл., Малосердобинский р-н, примерно в 1,1 км по направлению на восток от ориентира с. Новое Славкино, расположенного за пределами участка, адрес ориентира: Малосердобинский район	25,00	45 992	1,08	49 672	1 241 800
291	Пензенская область	58:17:060105:22	Пензенская обл., Малосердобинский р-н, примерно в 4 км по направлению на восток от ориентира с. Старое Славкино, расположенного за пределами участка, адрес ориентира р-н Малосердобинский	30,67	45 992	1,00	45 992	1 410 400

№	Регион	Кадастровый (условный) номер	Местоположение объекта	Площадь, га	Базовая стоимость, руб./га	Поправка на масштаб	Стоимость, руб./га с учетом поправки на масштаб	Справедливая стоимость, руб. НДС не облагается
292	Пензенская область	58:17:130702:35	Пензенская обл., Малосердобинский р-н, примерно в 1,9 км по направлению на юго-восток от ориентира с. Старое Славкино, расположенного за пределами участка, адрес ориентира р-н Малосердобинский	30,75	45 992	1,00	45 992	1 414 400
293	Пензенская область	58:17:130702:48	Пензенская обл., Малосердобинский р-н, примерно в 1,35 км по направлению на юго-восток от ориентира с. Старое Славкино, расположенного за пределами участка, адрес ориентира р-н Малосердобинский	37,90	45 992	1,00	45 992	1 743 100
294	Пензенская область	58:17:060105:18	Пензенская обл., Малосердобинский р-н, примерно в 3,6 км по направлению на восток от ориентира с. Старое Славкино, расположенного за пределами участка, адрес ориентира р-н Малосердобинский	52,03	45 992	1,00	45 992	2 392 800
295	Пензенская область	58:17:130702:63	Пензенская обл., Малосердобинский р-н, примерно в 2 км по направлению на юго-восток от ориентира с. Старое Славкино, расположенного за пределами участка, адрес ориентира р-н Малосердобинский	63,54	45 992	1,00	45 992	2 922 300
296	Пензенская область	58:17:130702:49	Пензенская обл., Малосердобинский р-н, примерно в 2,2 км по направлению на юго-восток от ориентира с. Старое Славкино, расположенного за пределами участка, адрес ориентира р-н Малосердобинский	68,29	45 992	1,00	45 992	3 141 000
297	Пензенская область	58:17:130702:45	Пензенская обл., Малосердобинский р-н; примерно в 2,1 км по направлению на юг от ориентира с. Старое Славкино, расположенного за пределами участка, адрес ориентира р-н Малосердобинский	98,07	45 992	1,00	45 992	4 510 400
298	Пензенская область	58:17:130701:8	Пензенская обл., Малосердобинский р-н, примерно в 3,6 км по направлению на юго-запад от ориентира с. Новое Славкино, расположенного за пределами участка, адрес ориентира р-н Малосердобинский	211,09	45 992	0,89	40 933	8 640 600
299	Пензенская область	58:17:130702:37	Пензенская обл., Малосердобинский р-н, примерно в 2,6 км по направлению на юго-восток от ориентира с. Старое Славкино, расположенного за пределами участка, адрес ориентира р-н Малосердобинский	179,69	45 992	0,89	40 933	7 355 500
300	Пензенская область	58:17:130701:17	Пензенская обл., Малосердобинский р-н, примерно в 3 км по направлению на северо-запад от ориентира с. Новое Славкино, расположенного за пределами участка, адрес ориентира р-н Малосердобинский	315,49	45 992	0,89	40 933	12 914 000
301	Пензенская область	58:17:060104:10	Пензенская обл., Малосердобинский р-н, примерно в 4,5 км по направлению на северо-восток от ориентира с. Старое Славкино, расположенного за пределами участка, адрес ориентира р-н Малосердобинский	94,57	45 992	1,00	45 992	4 349 400
302	Пензенская область	58:17:130401:65	Пензенская обл., Малосердобинский р-н, примерно в 2,5 км по направлению на запад от ориентира с. Старое Славкино, расположенного за пределами участка, адрес ориентира: р-н Малосердобинский	115,36	45 992	0,89	40 933	4 721 900
303	Пензенская область	58:17:130702:38	Пензенская обл., Малосердобинский р-н, примерно в 2,6 км по направлению на северо-восток от ориентира с. Старое Славкино, расположенного за пределами участка, адрес ориентира Малосердобинский район	118,05	45 992	0,89	40 933	4 832 300
304	Пензенская область	58:17:130202:37	Пензенская обл., Малосердобинский р-н, примерно в 3,7 км по направлению на северо-запад от ориентира с. Старое Славкино, расположенного за пределами участка, адрес ориентира р-н Малосердобинский	161,04	45 992	0,89	40 933	6 591 700

№	Регион	Кадастровый (условный) номер	Местоположение объекта	Площадь, га	Базовая стоимость, руб./га	Поправка на масштаб	Стоимость, руб./га с учетом поправки на масштаб	Справедливая стоимость, руб. НДС не облагается
305	Пензенская область	58:17:130701:15	Пензенская обл., Малосердобинский р-н. примерно в 1,35 км по направлению на запад от ориентира с. Новое Славкино, расположенного за пределами участка, адрес ориентира: Малосердобинский район	277,92	45 992	0,89	40 933	11 376 000
306	Пензенская область	58:17:130701:31	Пензенская обл., Малосердобинский р-н, примерно в 3,7 км по направлению на юго-запад от ориентира с. Новое Славкино, расположенного за пределами участка, адрес ориентира р-н Малосердобинский	180,71	45 992	0,89	40 933	7 397 200
307	Пензенская область	58:17:130201:28	Пензенская обл., Малосердобинский р-н. примерно в 4,35км по направлению на северо-восток от ориентира с. Старое Славкино, расположенного за пределами участка, адрес ориентира: р-н Малосердобинский	264,31	45 992	0,89	40 933	10 818 900
308	Пензенская область	58:13:0440801:29	Пензенская обл., Пензенский р-н, Примерно в 2300 м от ориентира здание по направлению на восток, адрес ориентира: Пензенская область, Пензенский район, с.Новопавловка, ул.Даманская, д.9	28,13	45 992	1,08	49 672	1 397 100
309	Пензенская область	58:16:0840101:34	Пензенская обл., Лунинский р-н, Участок находится примерно в 700 м. по направлению на северо-запад от ориентира здание, расположенного за пределами участка, адрес ориентира: с. София ул. Заречная, д. 25	24,90	45 992	1,08	49 672	1 236 800
310	Пензенская область	58:16:0830701:187	Пензенская обл., Лунинский р, примерно в 8350 м. по направлению на запад от ориентира строение, расположенного за пределами участка, адрес ориентира: с. Казачья Пелетьма, ул.Школьная, д.13	25,28	45 992	1,08	49 672	1 255 600
311	Пензенская область	58:16:0840601:41	Пензенская обл., Лунинский р-, Участок находится примерно в 2000 м. по направлению на восток от ориентира здание, расположенного за пределами участка, адрес ориентира: с. Лесной Вьясс, ул. Набережная, д.64	40,60	45 992	1,00	45 992	1 867 300
312	Пензенская область	58:16:0830701:192	Пензенская обл., Лунинский р, примерно в 4390 м. по направлению на запад от ориентира строение, расположенного за пределами участка, адрес ориентира:с. Казачья Пелетьма, ул.Школьная, д.13	48,94	45 992	1,00	45 992	2 251 100
313	Пензенская область	58:16:0811001:10	Пензенская обл., Лунинский р, примерно в 3200 м. по направлению на юго-восток от ориентира, расположенного за пределами участка, адрес ориентира: с. Танеевка, ул.Украина, д.42	283,55	45 992	0,89	40 933	11 606 500
314	Пензенская область	58:16:0830402:249	Пензенская обл., Лунинский. примерно в 3130 м. по направлению на запад от ориентира, расположенного за пределами участка, адрес ориентира: с. Лесной Вьясс	151,76	45 992	0,89	40 933	6 211 900
315	Пензенская область	58:16:0830701:194	Пензенская обл., Лунинский, примерно в 1300 м. по направлению на северо-запад от ориентира строение, расположенного за пределами участка, адрес ориентира: с. Казачья Пелетьма, ул.Школьная, д.13	407,23	45 992	0,89	40 933	16 669 200
316	Пензенская область	58:16:0840101:33	Пензенская обл., Лунинский р-н, примерно в 8950 м. по направлению на северо-запад от ориентира строение, расположенного за пределами участка, адрес ориентира:с. Большой Вьясс, ул.Базарная, д.36	770,16	45 992	0,89	40 933	31 525 100
317	Пензенская область	58:16:0830401:125	Пензенская обл., Лунинский, примерно в 9700 м. по направлению на запад от ориентира, расположенного за пределами участка, адрес ориентира: с. Лесной Вьясс	636,01	45 992	0,89	40 933	26 033 800
318	Пензенская область	58:16:0830701:193	Пензенская обл., Лунинский, примерно в 5550 м. по направлению на северо-запад от ориентира строение, расположенного за пределами участка, адрес ориентира:с. Казачья Пелетьма, ул.Школьная, д.13	1 263,69	45 992	0,80	36 794	46 495 900

№	Регион	Кадастровый (условный) номер	Местоположение объекта	Площадь, га	Базовая стоимость, руб./га	Поправка на масштаб	Стоимость, руб./га с учетом поправки на масштаб	Справедливая стоимость, руб. НДС не облагается
319	Пензенская область	58:16:0830701:191	Пензенская обл., Лунинский р, примерно в 9830 м. по направлению на запад от ориентира строение, расположенного за пределами участка, адрес ориентира: с. Казачья Пелетьма, ул. Школьная, д. 13	36,90	45 992	1,00	45 992	1 697 100
320	Пензенская область	58:16:0830701:188	Пензенская обл., Лунинский р, примерно в 6580 м. по направлению на запад от ориентира строение, расположенного за пределами участка, адрес ориентира: с. Казачья Пелетьма, ул.Школьная, д.13	37,50	45 992	1,00	45 992	1 724 500
321	Пензенская область	58:16:0811001:9	Пензенская обл., Лунинский р-н, примерно в 1700 м. по направлению на юго-восток от ориентира, расположенного за пределами участка, адрес ориентира: с. Танеевка, ул.Украина, д.42	48,96	45 992	1,00	45 992	2 251 600
322	Пензенская область	58:16:0830701:186	Пензенская обл., Лунинский р, примерно в 4750 м. по направлению на запад от ориентира строение, расположенного за пределами участка, адрес ориентира: с. Казачья Пелетьма, ул.Школьная, д.13	61,23	45 992	1,00	45 992	2 816 100
323	Пензенская область	58:16:0830601:86	Пензенская обл., Лунинский р-н, примерно в 122290 м. по направлению на запад от ориентира, расположенного за пределами участка, адрес ориентира: с. Лесной Вьясс	98,99	45 992	1,00	45 992	4 552 700
324	Пензенская область	58:16:0830401:121	Пензенская обл., Лунинский, примерно в 8580 м. по направлению на запад от ориентира, расположенного за пределами участка, адрес ориентира: с. Лесной Вьясс	114,84	45 992	0,89	40 933	4 700 700
325	Пензенская область	58:16:0811001:4	Пензенская обл., Лунинский р-, примерно в 1303050 м. по направлению на юго-восток от ориентира строение, расположенного за пределами участка, адрес ориентира: с. Танеевка, ул.Украина, д.42	130,31	45 992	0,89	40 933	5 333 800
326	Пензенская область	58:16:0810101:57	Пензенская обл., Лунинский р, примерно в 2700 м. по направлению на юг от ориентира строение, расположенного за пределами участка, адрес ориентира: с.Танеевка, ул.Украина, д.42	198,98	45 992	0,89	40 933	8 144 900
327	Пензенская область	58:16:0830701:195	Пензенская обл., Лунинский, примерно в 1710 м. по направлению на запад от ориентира строение, расположенного за пределами участка, адрес ориентира: с. Казачья Пелетьма, ул.Школьная, д.13	107,91	45 992	0,89	40 933	4 416 900
328	Пензенская область	58:16:0830402:250	Пензенская обл., Лунинский, примерно в 4140 м. по направлению на запад от ориентира, расположенного за пределами участка, адрес ориентира: с. Лесной Вьясс	300,50	45 992	0,89	40 933	12 300 500
329	Пензенская область	58:13:0000000:112	Пензенская обл., Пензенский р-н, Участок находится примерно в 1000 м от ориентира по направлению на юг. Почтовый адрес ориентира: обл.Пензенская, р-н Пензенский, с. Новопавловка, ул. Даманская, дом 9	2 784,47	45 992	0,80	36 794	102 451 400
330	Пензенская область	58:16:0830402:248	Пензенская обл., Лунинский, примерно в 1544673 м. по направлению на запад от ориентира, расположенного за пределами участка, адрес ориентира: с. Лесной Вьясс	154,47	45 992	0,89	40 933	6 322 800
331	Пензенская область	58:16:0810101:53	Пензенская обл., Лунинский р, примерно в 2050 м. по направлению на юго-запад от ориентира строение, расположенного за пределами участка, адрес ориентира: с. Танеевка, ул.Украина, д.42	155,41	45 992	0,89	40 933	6 361 400
332	Пензенская область	58:16:0810101:55	Пензенская обл., Лунинский р, примерно в 2100 м. по направлению на северо-запад от ориентира строение, расположенного за пределами участка, адрес ориентира: с. Танеевка, ул.Украина, д.42	204,22	45 992	0,89	40 933	8 359 400
333	Пензенская область	58:16:0810101:56	Пензенская обл., Лунинский р, примерно в 2450 м. по направлению на юго-запад от ориентира строение, расположенного за пределами участка, адрес ориентира: с.Танеевка, ул.Украина, д.42	245,17	45 992	0,89	40 933	10 035 400
334	Пензенская область	58:16:0810101:54	Пензенская обл., Лунинский р, примерно в 3000 м. по направлению на северо-запад от ориентира строение, расположенного за пределами участка, адрес ориентира: с.Танеевка, ул.Украина, д.42	401,71	45 992	0,89	40 933	16 443 300

№	Регион	Кадастровый (условный) номер	Местоположение объекта	Площадь, га	Базовая стоимость, руб./га	Поправка на масштаб	Стоимость, руб./га с учетом поправки на масштаб	Справедливая стоимость, руб. НДС не облагается
335	Пензенская область	58:10:0650702:74	Пензенская обл., Каменский р-н, примерно в 4,6 км. по направлению на юго-восток от ориентира: с. Соболевка, ул. Школьная, д. 11	12,52	45 992	1,08	49 672	622 000
336	Пензенская область	58:10:0690201:11	Пензенская обл., Каменский р-н, примерно в 4,5 км. по направлению на юго-запад от ориентира: с. Соболевка, ул. Школьная, д. 11	26,11	45 992	1,08	49 672	1 297 000
337	Пензенская область	58:10:0690303:79	Пензенская обл., Каменский р-н, примерно 4080 м. по направлению на юго-восток от ориентира: с. Завиваловка, ул. Совхозная, д. 14	27,60	45 992	1,08	49 672	1 370 900
338	Пензенская область	58:16:0830402:256	Пензенская обл., Лунинский р, примерно в 5330 м. по направлению на запад от ориентира, расположенного за пределами участка, адрес ориентира: с. Лесной Вьясс	25,10	45 992	1,08	49 672	1 246 600
339	Пензенская область	58:16:0830401:124	Пензенская обл., Лунинский р, примерно в 9670 м. по направлению на запад от ориентира, расположенного за пределами участка, адрес ориентира: с. Лесной Вьясс	26,41	45 992	1,08	49 672	1 311 600
340	Пензенская область	58:10:0690201:14	Пензенская обл., Каменский р-н, примерно 4,2 км. по направлению на юго-восток от ориентира: с. Соболевка, ул. Школьная, д. 11	52,07	45 992	1,00	45 992	2 395 000
341	Пензенская область	58:10:0690303:74	Пензенская обл., Каменский р-н, примерно 4100 м. по направлению на юго-восток от ориентира: с. Завиваловка, ул. Совхозная, д. 14	63,00	45 992	1,00	45 992	2 897 500
342	Пензенская область	58:10:0690303:73	Пензенская обл., Каменский р-н, примерно 4850 м. по направлению на юго-восток от ориентира: с. Завиваловка, ул. Совхозная, д. 14	63,60	45 992	1,00	45 992	2 925 100
343	Пензенская область	58:16:0830402:255	Пензенская обл., Лунинский р, примерно в 7780 м. по направлению на запад от ориентира, расположенного за пределами участка, адрес ориентира: с. Лесной Вьясс	55,50	45 992	1,00	45 992	2 552 600
344	Пензенская область	58:10:0660302:31	Пензенская обл., Каменский р-н; примерно в 7190 м. по направлению на юго-восток от ориентира: с. Завиваловка, ул. Совхозная, д. 14	97,00	45 992	1,00	45 992	4 461 300
345	Пензенская область	58:16:0830402:252	Пензенская обл., Лунинский, примерно в 7050 м. по направлению на запад от ориентира, расположенного за пределами участка, адрес ориентира: с. Лесной Вьясс	114,27	45 992	0,89	40 933	4 677 600
346	Пензенская область	58:10:0690303:78	Пензенская обл., Каменский р-н, примерно 4330 м. по направлению на юго-восток от ориентира: с. Завиваловка, ул. Совхозная, д. 14	145,60	45 992	0,89	40 933	5 959 900
347	Пензенская область	58:10:0690204:11	Пензенская обл., Каменский р-н, примерно 5550 м. по направлению на восток от ориентира: с. Завиваловка, ул. Совхозная, д. 14	170,80	45 992	0,89	40 933	6 991 400
348	Пензенская область	58:10:0690201:8	Пензенская обл., Каменский р-н, примерно 3 км. по направлению на юго-запад от ориентира: с. Соболевка, ул. Школьная, д. 11	430,15	45 992	0,89	40 933	17 607 300
349	Пензенская область	58:27:0000000:228	Пензенская обл., Тамалинский р-н, Малосергиевский сельсовет, вблизи с.Варварино	2 643,20	45 992	0,80	36 794	97 253 400
350	Пензенская область	58:16:0830402:253	Пензенская обл., Лунинский, примерно в 7440 м. по направлению на запад от ориентира, расположенного за пределами участка, адрес ориентира: с. Лесной Вьясс	154,06	45 992	0,89	40 933	6 306 200
351	Пензенская область	58:10:0000000:134	Пензенская обл., Каменский р-н, спк"КАЗАНСКИЙ", в 4 км. по направлению на юго-запад от ориентира: с. Казанская Арчада, ул. Зеленая д. 11	504,90	45 992	0,89	40 933	20 667 100
352	Пензенская область	58:16:0830401:126	Пензенская обл., Лунинский, примерно в 8430 м. по направлению на запад от ориентира, расположенного за пределами участка, адрес ориентира: с. Лесной Вьясс	341,13	45 992	0,89	40 933	13 963 700
353	Пензенская область	58:16:0830401:122	Пензенская обл., Лунинский р, примерно в 8330 м. по направлению на запад от ориентира, расположенного за пределами участка, адрес ориентира: с. Лесной Вьясс	95,21	45 992	1,00	45 992	4 379 000

№	Регион	Кадастровый (условный) номер	Местоположение объекта	Площадь, га	Базовая стоимость, руб./га	Поправка на масштаб	Стоимость, руб./га с учетом поправки на масштаб	Справедливая стоимость, руб. НДС не облагается
354	Пензенская область	58:10:0690201:10	Пензенская обл., Каменский р-н, примерно 2,1 км. по направлению на юго-запад от ориентира: с. Соболевка, ул. Школьная, д. 11	161,50	45 992	0,89	40 933	6 610 500
355	Пензенская область	58:10:0690201:9	Пензенская обл., Каменский р-н, примерно 2,2 км. по направлению на юго-запад от ориентира: с. Соболевка, ул. Школьная, д. 11	225,64	45 992	0,89	40 933	9 236 300
356	Пензенская область	58:10:0690303:75	Пензенская обл., Каменский р-н, примерно 3100 м. по направлению на юго-восток от ориентира: с. Завиаловка, ул. Совхозная, д. 14	260,50	45 992	0,89	40 933	10 663 100
357	Пензенская область	58:16:0830402:247	Пензенская обл., Лунинский, примерно в 780 м. по направлению на запад от ориентира, расположенного за пределами участка, адрес ориентира: с. Лесной Вьясс	219,93	45 992	0,89	40 933	9 002 600
358	Пензенская область	58:10:0690303:77	Пензенская обл., Каменский р-н, примерно 6570 м. по направлению на юго-восток от ориентира: с. Завиаловка, ул. Совхозная, д. 14	283,30	45 992	0,89	40 933	11 596 400
359	Пензенская область	58:10:0650702:73	Пензенская обл., Каменский р-н, примерно в 3,5 км. по направлению на юго-восток от ориентира: с. Соболевка, ул. Школьная, д. 11	426,84	45 992	0,89	40 933	17 471 900
360	Пензенская область	58:10:0690303:72	Пензенская обл., Каменский р-н, примерно 5470 м. по направлению на юго-восток от ориентира: с. Завиаловка, ул. Совхозная, д. 14	148,50	45 992	0,89	40 933	6 078 600
361	Пензенская область	58:10:0690201:12	Пензенская обл., Каменский р-н, примерно 4 км. по направлению на юго-восток от ориентира: с. Соболевка, ул. Школьная, д. 11	232,04	45 992	0,89	40 933	9 498 200
362	Пензенская область	58:10:0690201:13	Пензенская обл., Каменский р-н, примерно 5,1 км. по направлению на юго-восток от ориентира: с. Соболевка, ул. Школьная, д. 11	268,33	45 992	0,89	40 933	10 983 400
363	Пензенская область	58:27:0100301:85	Пензенская обл., Тамалинский р-н, Малосергиевский сельсовет, вблизи с.Калиновка	375,90	45 992	0,89	40 933	15 386 800
364	Пензенская область	58:16:0830601:87	Пензенская обл., Лунинский р-н, примерно в 14410 м. по направлению на запад от ориентира, расположенного за пределами участка, адрес ориентира: с. Лесной Вьясс	90,01	45 992	1,00	45 992	4 139 800
365	Пензенская область	58:16:0830402:251	Пензенская обл., Лунинский р, примерно в 5930м. по направлению на запад от ориентира, расположенного за пределами участка, адрес ориентира: с. Лесной Вьясс	91,65	45 992	1,00	45 992	4 215 300
366	Пензенская область	58:16:0830402:254	Пензенская обл., Лунинский р, примерно в 7140 м. по направлению на запад от ориентира, расположенного за пределами участка, адрес ориентира: с. Лесной Вьясс	92,49	45 992	1,00	45 992	4 254 000
367	Пензенская область	58:16:0830401:123	Пензенская обл., Лунинский р-н, примерно в 8270 м. по направлению на запад от ориентира, расположенного за пределами участка, адрес ориентира: с. Лесной Вьясс	93,36	45 992	1,00	45 992	4 293 900
368	Пензенская область	58:10:0690303:76	Пензенская обл., Каменский р-н, примерно 4880 м. по направлению на юго-восток от ориентира: с. Завиаловка, ул. Совхозная, д. 14	312,30	45 992	0,89	40 933	12 783 400
369	Пензенская область	58:27:0000000:229	Пензенская обл., Тамалинский р-н, Малосергиевский сельсовет, вблизи с.Зубрилово	1 941,20	45 992	0,80	36 794	71 424 200
370	Пензенская область	58:20:0090102:42	Пензенская обл., Неверкинский р-н, примерно в 4100 м по направлению на юго-восток от центра с.План	16,50	45 992	1,08	49 672	819 600
371	Пензенская область	58:20:0070202:23	Пензенская обл., Неверкинский р-н, примерно в 400 м по направлению на восток от центра с.Камышлейка	42,00	45 992	1,00	45 992	1 931 700
372	Пензенская область	58:20:0070204:57	Пензенская обл., Неверкинский р-н, примерно в 1300 м по направлению на северо-запад от центра с.План	56,80	45 992	1,00	45 992	2 612 400



№	Регион	Кадастровый (условный) номер	Местоположение объекта	Площадь, га	Базовая стоимость, руб./га	Поправка на масштаб	Стоимость, руб./га с учетом поправки на масштаб	Справедливая стоимость, руб. НДС не облагается
373	Пензенская область	58:20:0070204:60	Пензенская обл., Неверкинский р-н, примерно в 1400 м по направлению на северо-запад от центра с.План	56,80	45 992	1,00	45 992	2 612 400
374	Пензенская область	58:20:0070205:12	Пензенская обл., Неверкинский р-н, примерно в 1100 м по направлению на северо-запад от центра с.План	69,06	45 992	1,00	45 992	3 176 400
375	Пензенская область	58:20:0090102:36	Пензенская обл., Неверкинский р-н, примерно в 3500 м по направлению на юго-запад от центра с.Неверкино	132,00	45 992	0,89	40 933	5 403 200
376	Пензенская область	58:20:0070202:26	Пензенская обл., Неверкинский р-н, примерно в 1500 м по направлению на юг от центра с.Сулеймановки	93,53	45 992	1,00	45 992	4 301 800
377	Пензенская область	58:20:0090102:41	Пензенская обл., Неверкинский р-н, примерно в 3500 м по направлению на юго-восток от центра с.План	186,96	45 992	0,89	40 933	7 652 700
378	Пензенская область	58:12:7301001:38	Пензенская обл., Кольшлейский р-н. Участок находится примерно в 2550 м по направлению на юго-запад от ориентира жилой дом, расположенного за пределами участка, адрес ориентира: с. Колтовское, ул. Боевая, д.27	92,55	45 992	1,00	45 992	4 256 600
379	Пензенская область	58:20:0070204:54	Пензенская обл., Неверкинский р-н, примерно в 700 м по направлению на запад от центра с.План	243,34	45 992	0,89	40 933	9 960 500
380	Пензенская область	58:20:000000:0052	Пензенская обл., Неверкинский р-н, СПК "Память Ильича"	1 249,60	45 992	0,80	36 794	45 977 600
381	Пензенская область	58:20:0090102:40	Пензенская обл., Неверкинский р-н, примерно в 2800 м по направлению на юго-восток от центра с.План	170,55	45 992	0,89	40 933	6 980 900
382	Пензенская область	58:20:000000:0050	Пензенская обл., Неверкинский р-н, СПК "Сулеймановский"	941,80	45 992	0,89	40 933	38 550 800
383	Пензенская область	58:12:7301001:39	Пензенская обл., Кольшлейский р-н. Участок находится примерно в 2800 м по направлению на юг от ориентира жилой дом, расположенного за пределами участка, адрес ориентира: с.Колтовское, ул. Боевая, д.27	92,21	45 992	1,00	45 992	4 240 900
384	Пензенская область	58:12:7003001:195	Пензенская обл., Кольшлейский р-н, Участок находится примерно в 4370 м по направлению на северо-восток от ориентира жилой дом, расположенного за пределами участка, адрес ориентира: с.Колтовское, ул. Боевая, д.27	103,24	45 992	0,89	40 933	4 226 000
385	Пензенская область	58:20:0070202:27	Пензенская обл., Неверкинский р-н, примерно в 900 м по направлению на восток от центра с.Камышлейки	140,47	45 992	0,89	40 933	5 749 700
386	Пензенская область	58:25:0010101:31	Пензенская обл., Сердобский р-н, пос.Майский, в 400 м по направлению на юго-запад	4,29	45 992	1,22	56 111	240 500
387	Пензенская область	58:25:0050101:114	Пензенская обл., Сердобский р-н, с.Кирово, ул.Набережная, д.10, в 2680 м по направлению на юго-запад	11,00	45 992	1,08	49 672	546 400
388	Пензенская область	58:25:0100601:176	Пензенская обл., Сердобский р-н, д.Орловка, ул.Широкая, д.69А, 140 м по направлению на восток	13,06	45 992	1,08	49 672	648 900
389	Пензенская область	58:25:0010201:3	Пензенская обл., Сердобский р-н, пос.Майский, в 2000 м по направлению на юго-запад	15,00	45 992	1,08	49 672	745 200

№	Регион	Кадастровый (условный) номер	Местоположение объекта	Площадь, га	Базовая стоимость, руб./га	Поправка на масштаб	Стоимость, руб./га с учетом поправки на масштаб	Справедливая стоимость, руб. НДС не облагается
390	Пензенская область	58:25:0050101:112	Пензенская обл., Сердобский р-н, с.Кирово, ул. Набережная, д.10, в 2640 м по направлению на юго-запад	17,45	45 992	1,08	49 672	866 600
391	Пензенская область	58:25:0050101:110	Пензенская обл., Сердобский р-н, с.Кирово, ул.Набережная, д.10, в 2600 м по направлению на юго-запад	18,54	45 992	1,08	49 672	921 000
392	Пензенская область	58:20:0050101:49	Пензенская обл., Неверкинский р-н, примерно в 5200 м по направлению на юго-запад от центра с.Демино	20,88	45 992	1,08	49 672	1 037 000
393	Пензенская область	58:25:0010201:6	Пензенская обл., Сердобский р-н, пос.Майский, в 700 м по направлению на юго-восток	21,54	45 992	1,08	49 672	1 069 700
394	Пензенская область	58:25:060101:98	Пензенская обл., Сердобский р-н, с. Кирово, ул. Новая, д.45, в 3430 м. по направлению на северо-восток от ориентира дом	22,00	45 992	1,08	49 672	1 092 800
395	Пензенская область	58:25:060101:96	Пензенская обл., Сердобский р-н, с. Кирово, ул. Молодежная, д.9А, в 1595 м. по направлению на юго-восток от ориентира дом	22,00	45 992	1,08	49 672	1 092 800
396	Пензенская область	58:25:0050101:32	Пензенская обл., Сердобский р-н, с.Кирово, ул.Набережная, д.10, в 6250 м по направлению на юго-запад	23,29	45 992	1,08	49 672	1 157 000
397	Пензенская область	58:25:0020101:5	Пензенская обл., Сердобский р-н, пос.Школьный, в 2500 м по направлению на север	30,34	45 992	1,00	45 992	1 395 500
398	Пензенская область	58:25:0010201:5	Пензенская обл., Сердобский р-н, пос.Майский, в 500 м по направлению на юг	30,88	45 992	1,00	45 992	1 420 200
399	Пензенская область	58:12:7002001:248	Пензенская обл., Кольшлейский р-н, Участок находится примерно в 2000 м по направлению на запад от ориентира здание, расположенного за пределами участка, адрес ориентира: с.Телегино, пер.Школьный, д.5	32,00	45 992	1,00	45 992	1 471 800
400	Пензенская область	58:20:0050101:48	Пензенская обл., Неверкинский р-н, примерно в 5100 м по направлению на юго-запад от центра с.Демино	46,32	45 992	1,00	45 992	2 130 500
401	Пензенская область	58:25:0010201:4	Пензенская обл., Сердобский р-н, пос.Майский, в 1000 м по направлению на юго-запад	50,60	45 992	1,00	45 992	2 327 200
402	Пензенская область	58:20:050201:70	Пензенская обл., Неверкинский р-н, Участок находится примерно в 4100 м по направлению на юг от ориентира от центр села , расположенного за пределами участка, адрес ориентира: с. Демино	49,21	45 992	1,00	45 992	2 263 400
403	Пензенская область	58:25:0050101:18	Пензенская обл., Сердобский р-н, с.Кирово, ул. Набережная, д.10, в 7800 м по направлению на запад	53,82	45 992	1,00	45 992	2 475 400
404	Пензенская область	58:20:0090102:35	Пензенская обл., Неверкинский р-н, в 4100 м по направлению на юго-запад от центра с.Неверкино	66,00	45 992	1,00	45 992	3 035 500
405	Пензенская область	58:25:0050101:7	Пензенская обл., Сердобский р-н, с.Кирово, ул.Набережная, д.10, в 6200 м по направлению на юго-запад	70,02	45 992	1,00	45 992	3 220 500
406	Пензенская область	58:20:0100501:77	Пензенская обл., Неверкинский р-н, примерно в 1800 м по направлению на северо-восток от центра с.Березовка	69,00	45 992	1,00	45 992	3 173 500
407	Пензенская область	58:20:050201:68	Пензенская обл., Неверкинский р-н. Участок находится примерно в 4600 м по направлению на юг от ориентира от центр села, расположенного за пределами участка, адрес ориентира: с. Демино	89,10	45 992	1,00	45 992	4 097 700

№	Регион	Кадастровый (условный) номер	Местоположение объекта	Площадь, га	Базовая стоимость, руб./га	Поправка на масштаб	Стоимость, руб./га с учетом поправки на масштаб	Справедливая стоимость, руб. НДС не облагается
408	Пензенская область	58:20:050201:67	Пензенская обл., Неверкинский р-н, Участок находится примерно в 4500 м по направлению на юг от ориентира от центр села, расположенного за пределами участка, адрес ориентира: с. Демино	132,55	45 992	0,89	40 933	5 425 700
409	Пензенская область	58:25:0050101:109	Пензенская обл., Сердобский р-н, с.Кирово, ул.Набережная, д.10, в 2750 м по направлению на юго-запад	146,84	45 992	0,89	40 933	6 010 700
410	Пензенская область	58:20:050101:43	Пензенская обл., Неверкинский р-н, Участок находится примерно в 7500 м по направлению на юго-запад от ориентира от центр села, расположенного за пределами участка, адрес ориентира: с. Демино	163,71	45 992	0,89	40 933	6 701 000
411	Пензенская область	58:17:130401:66	Пензенская обл., Малосердобинский р-н, примерно в 2,7 км по направлению на северо-запад от ориентира с. Старое Славкино, расположенного за пределами участка, адрес ориентира р-н Малосердобинский	271,95	45 992	0,89	40 933	11 131 900
412	Пензенская область	58:17:130701:18	Пензенская обл., Малосердобинский р-н, примерно в 4,1 км по направлению на юго-запад от ориентира с. Старое Славкино, расположенного за пределами участка, адрес ориентира р-н Малосердобинский	92,63	45 992	1,00	45 992	4 260 300
413	Пензенская область	58:17:130701:10	Пензенская обл., Малосердобинский р-н, примерно в 1,8 км по направлению на северо-запад от ориентира с. Новое Славкино, расположенного за пределами участка, адрес ориентира р-н Малосердобинский	112,92	45 992	0,89	40 933	4 622 100
414	Пензенская область	58:17:130701:25	Пензенская обл., Малосердобинский р-н, примерно в 3,7 км по направлению на юго-восток от ориентира с. Новое Славкино, расположенного за пределами участка, адрес ориентира р-н Малосердобинский	180,61	45 992	0,89	40 933	7 392 900
415	Пензенская область	58:17:130201:26	Пензенская обл., Малосердобинский р-н, примерно в 5 км по направлению на северо-запад от ориентира с. Старое Славкино, расположенного за пределами участка, адрес ориентира: Малосердобинский район	230,92	45 992	0,89	40 933	9 452 400
416	Пензенская область	58:17:130701:23	Пензенская обл., Малосердобинский р-н, примерно в 4,3 км по направлению на юго-восток от ориентира с. Новое Славкино, расположенного за пределами участка, адрес ориентира р-н Малосердобинский	0,60	45 992	1,22	56 111	33 700
417	Пензенская область	58:17:130701:26	Пензенская обл., Малосердобинский р-н, примерно в 4,8 км по направлению на юго-восток от ориентира с. Новое Славкино, расположенного за пределами участка, адрес ориентира р-н Малосердобинский	0,85	45 992	1,22	56 111	47 600
418	Пензенская область	58:17:130702:23	Пензенская обл., Малосердобинский р-н, примерно в 2,4км по направлению на северо-восток от ориентира с. Новое Славкино, расположенного за пределами участка, адрес ориентира р-н Малосердобинский	1,20	45 992	1,22	56 111	67 200
419	Пензенская область	58:17:130702:33	Пензенская обл., Малосердобинский р-н, примерно в 2,6 км по направлению на северо-запад от ориентира с. Новое Славкино, расположенного за пределами участка, адрес ориентира р-н Малосердобинский	2,11	45 992	1,22	56 111	118 700
420	Пензенская область	58:17:060301:41	Пензенская обл., Малосердобинский р-н, примерно в 1 км по направлению на восток от ориентира с. Ключи, расположенного за пределами участка, адрес ориентира р-н Малосердобинский	2,18	45 992	1,22	56 111	122 100

№	Регион	Кадастровый (условный) номер	Местоположение объекта	Площадь, га	Базовая стоимость, руб./га	Поправка на масштаб	Стоимость, руб./га с учетом поправки на масштаб	Справедливая стоимость, руб. НДС не облагается
421	Пензенская область	58:17:130701:29	Пензенская обл., Малосердобинский р-н, примерно в 4,9 км по направлению на юго-восток от ориентира с. Новое Славкино, расположенного за пределами участка, адрес ориентира р-н Малосердобинский	2,19	45 992	1,22	56 111	122 900
422	Пензенская область	58:17:130702:27	Пензенская обл., Малосердобинский р-н, примерно в 1,4км по направлению на северо-восток от ориентира с. Новое Славкино, расположенного за пределами участка, адрес ориентира р-н Малосердобинский	2,91	45 992	1,22	56 111	163 400
423	Пензенская область	58:17:060103:61	Пензенская обл., Малосердобинский р-н, примерно в 5 км по направлению на северо-запад от ориентира с. Ключи, расположенного за пределами участка, адрес ориентира р-н Малосердобинский	2,97	45 992	1,22	56 111	166 400
424	Пензенская область	58:17:060103:60	Пензенская обл., Малосердобинский р-н, примерно в 4,6 км по направлению на северо-запад от ориентира с. Ключи, расположенного за пределами участка, адрес ориентира р-н Малосердобинский	2,99	45 992	1,22	56 111	167 800
425	Пензенская область	58:17:130702:57	Пензенская обл., Малосердобинский р-н, примерно в 1,1 км по направлению на северо-запад от ориентира с. Новое Славкино, расположенного за пределами участка, адрес ориентира р-н Малосердобинский	3,28	45 992	1,22	56 111	184 200
426	Пензенская область	58:17:060103:59	Пензенская обл., Малосердобинский р-н, примерно в 4,4 км по направлению на северо-запад от ориентира с. Ключи, расположенного за пределами участка, адрес ориентира р-н Малосердобинский	3,29	45 992	1,22	56 111	184 300
427	Пензенская область	58:17:130201:27	Пензенская обл., Малосердобинский р-н, примерно в 3 км по направлению на юго-запад от ориентира с. Ключи, расположенного за пределами участка, адрес ориентира р-н Малосердобинский	3,49	45 992	1,22	56 111	195 700
428	Пензенская область	58:17:060301:45	Пензенская обл., Малосердобинский р-н, примерно в 0,9 км по направлению на юг от ориентира с. Ключи, расположенного за пределами участка, адрес ориентира р-н Малосердобинский	3,93	45 992	1,22	56 111	220 300
429	Пензенская область	58:17:060301:43	Пензенская обл., Малосердобинский р-н, примерно в 1,4 км по направлению на северо-запад от ориентира с. Ключи, расположенного за пределами участка, адрес ориентира р-н Малосердобинский	4,16	45 992	1,22	56 111	233 600
430	Пензенская область	58:17:060103:65	Пензенская обл., Малосердобинский р-н, примерно в 1,8 км по направлению на северо-запад от ориентира с. Ключи, расположенного за пределами участка, адрес ориентира р-н Малосердобинский	5,14	45 992	1,22	56 111	288 500
431	Пензенская область	58:17:130701:30	Пензенская обл., Малосердобинский р-н, примерно в 4,3 км по направлению на юго-восток от ориентира с. Новое Славкино, расположенного за пределами участка, адрес ориентира р-н Малосердобинский	5,19	45 992	1,22	56 111	291 300
432	Пензенская область	58:17:060104:14	Пензенская обл., Малосердобинский р-н, примерно в 2,35 км по направлению на юго-запад от ориентира с. Ключи, расположенного за пределами участка, адрес ориентира р-н Малосердобинский	5,30	45 992	1,22	56 111	297 400
433	Пензенская область	58:17:060301:39	Пензенская обл., Малосердобинский р-н, примерно в 0,7 км по направлению на восток от ориентира с. Ключи, расположенного за пределами участка, адрес ориентира р-н Малосердобинский	5,52	45 992	1,22	56 111	309 700

№	Регион	Кадастровый (условный) номер	Местоположение объекта	Площадь, га	Базовая стоимость, руб./га	Поправка на масштаб	Стоимость, руб./га с учетом поправки на масштаб	Справедливая стоимость, руб. НДС не облагается
434	Пензенская область	58:17:060301:40	Пензенская обл., Малосердобинский р-н, примерно в 0,8 км по направлению на восток от ориентира с. Ключи, расположенного за пределами участка, адрес ориентира р-н Малосердобинский	5,56	45 992	1,22	56 111	311 900
435	Пензенская область	58:17:060103:64	Пензенская обл., Малосердобинский р-н, примерно в 0,8 км по направлению на северо-запад от ориентира с. Ключи, расположенного за пределами участка, адрес ориентира р-н Малосердобинский	5,94	45 992	1,22	56 111	333 300
436	Пензенская область	58:17:060401:25	Пензенская обл., Малосердобинский р-н, примерно в 3,3 км по направлению на северо-восток от ориентира с. Ключи, расположенного за пределами участка, адрес ориентира р-н Малосердобинский	8,03	45 992	1,22	56 111	450 600
437	Пензенская область	58:17:130701:28	Пензенская обл., Малосердобинский р-н, примерно в 4,4 км по направлению на юго-восток от ориентира с. Новое Славкино, расположенного за пределами участка, адрес ориентира р-н Малосердобинский	11,19	45 992	1,08	49 672	555 700
438	Пензенская область	58:17:060104:15	Пензенская обл., Малосердобинский р-н, примерно в 3,9 км по направлению на юго-запад от ориентира с. Ключи, расположенного за пределами участка, адрес ориентира р-н Малосердобинский	12,96	45 992	1,08	49 672	643 800
439	Пензенская область	58:17:060105:25	Пензенская обл., Малосердобинский р-н, примерно в 5,25 км по направлению на восток от ориентира с. Новое Славкино, расположенного за пределами участка, адрес ориентира р-н Малосердобинский	13,19	45 992	1,08	49 672	655 000
440	Пензенская область	58:17:060103:72	Пензенская обл., Малосердобинский р-н, примерно в 4,9 км по направлению на северо-запад от ориентира с. Ключи, расположенного за пределами участка, адрес ориентира р-н Малосердобинский	13,29	45 992	1,08	49 672	660 000
441	Пензенская область	58:17:060103:68	Пензенская обл., Малосердобинский р-н, примерно в 2,4 км по направлению на северо-запад от ориентира с. Ключи, расположенного за пределами участка, адрес ориентира р-н Малосердобинский	18,20	45 992	1,08	49 672	904 300
442	Пензенская область	58:17:060103:75	Пензенская обл., Малосердобинский р-н, примерно в 1,5 км по направлению на северо-запад от ориентира с. Ключи, расположенного за пределами участка, адрес ориентира р-н Малосердобинский	18,31	45 992	1,08	49 672	909 700
443	Пензенская область	58:17:130701:9	Пензенская обл., Малосердобинский р-н, примерно в 1,5 км по направлению на северо-запад от ориентира с. Новое Славкино, расположенного за пределами участка, адрес ориентира р-н Малосердобинский	18,90	45 992	1,08	49 672	938 600
444	Пензенская область	58:17:060103:62	Пензенская обл., Малосердобинский р-н, примерно в 2,5 км по направлению на северо-запад от ориентира с. Ключи, расположенного за пределами участка, адрес ориентира р-н Малосердобинский	21,01	45 992	1,08	49 672	1 043 700
445	Пензенская область	58:17:060104:11	Пензенская обл., Малосердобинский р-н, примерно в 2,3 км по направлению на юго-запад от ориентира с. Ключи, расположенного за пределами участка, адрес ориентира р-н Малосердобинский	23,22	45 992	1,08	49 672	1 153 400

№	Регион	Кадастровый (условный) номер	Местоположение объекта	Площадь, га	Базовая стоимость, руб./га	Поправка на масштаб	Стоимость, руб./га с учетом поправки на масштаб	Справедливая стоимость, руб. НДС не облагается
446	Пензенская область	58:17:060104:20	Пензенская обл., Малосердобинский р-н, примерно в 1,3 км по направлению на юго-запад от ориентира с. Ключи, расположенного за пределами участка, адрес ориентира р-н Малосердобинский	27,70	45 992	1,08	49 672	1 376 000
447	Пензенская область	58:17:130701:12	Пензенская обл., Малосердобинский р-н, примерно в 3,1 км по направлению на запад от ориентира с. Новое Славкино, расположенного за пределами участка, адрес ориентира р-н Малосердобинский	30,19	45 992	1,00	45 992	1 388 400
448	Пензенская область	58:17:130701:24	Пензенская обл., Малосердобинский р-н, примерно в 4 км по направлению на юго-восток от ориентира с. Новое Славкино, расположенного за пределами участка, адрес ориентира р-н Малосердобинский	42,36	45 992	1,00	45 992	1 948 200
449	Пензенская область	58:17:060103:74	Пензенская обл., Малосердобинский р-н, примерно в 2,3 км по направлению на северо-запад от ориентира с. Ключи, расположенного за пределами участка, адрес ориентира р-н Малосердобинский	55,04	45 992	1,00	45 992	2 531 600
450	Пензенская область	58:17:130701:19	Пензенская обл., Малосердобинский р-н, примерно в 2,25км по направлению на юго-восток от ориентира с. Новое Славкино, расположенного за пределами участка, адрес ориентира: р-н Малосердобинский	83,85	45 992	1,00	45 992	3 856 500
451	Пензенская область	58:17:060301:67	Пензенская обл., Малосердобинский р-н, примерно в 3,3 км по направлению на юго-восток от ориентира с. Ключи, расположенного за пределами участка, адрес ориентира р-н Малосердобинский	225,36	45 992	0,89	40 933	9 224 500
452	Пензенская область	58:17:060105:26	Пензенская обл., Малосердобинский р-н, примерно в 5,45 км по направлению на восток от ориентира с. Новое Славкино, расположенного за пределами участка, адрес ориентира район Малосердобинский	236,47	45 992	0,89	40 933	9 679 400
453	Пензенская область	58:17:060105:23	Пензенская обл., Малосердобинский р-н, примерно в 5,1 км по направлению на северо-восток от ориентира с. Новое Славкино, расположенного за пределами участка, адрес ориентира Малосердобинский район	314,99	45 992	0,89	40 933	12 893 400
454	Пензенская область	58:17:130201:24	Пензенская обл., Малосердобинский р-н, примерно в 4 км по направлению на запад от ориентира с. Ключи, расположенного за пределами участка, адрес ориентира: Малосердобинский район.	269,74	45 992	0,89	40 933	11 041 100
455	Пензенская область	58:17:130702:47	Пензенская обл., Малосердобинский р-н, примерно в 2,6 км по направлению на северо-восток от ориентира с. Новое Славкино, расположенного за пределами участка, адрес ориентира: Малосердобинский район	260,52	45 992	0,89	40 933	10 664 000
456	Пензенская область	58:17:060301:55	Пензенская обл., Малосердобинский р-н, примерно в 2,8 км по направлению на восток от ориентира с. Ключи, расположенного за пределами участка, адрес ориентира р-н Малосердобинский	291,05	45 992	0,89	40 933	11 913 400
457	Пензенская область	58:17:060103:66	Пензенская обл., Малосердобинский р-н, примерно в 1.8 км по направлению на северо-запад от ориентира с. Ключи, расположенного за пределами участка, адрес ориентира р-н Малосердобинский	49,67	45 992	1,00	45 992	2 284 500
458	Пензенская область	58:17:060103:71	Пензенская обл., Малосердобинский р-н, примерно в 3 км по направлению на северо-запад от ориентира с. Ключи, расположенного за пределами участка, адрес ориентира р-н Малосердобинский	55,99	45 992	1,00	45 992	2 575 100

№	Регион	Кадастровый (условный) номер	Местоположение объекта	Площадь, га	Базовая стоимость, руб./га	Поправка на масштаб	Стоимость, руб./га с учетом поправки на масштаб	Справедливая стоимость, руб. НДС не облагается
459	Пензенская область	58:17:130701:20	Пензенская обл., Малосердобинский р-н, примерно в 3,8 км по направлению на юго-восток от ориентира с. Новое Славкино, расположенного за пределами участка, адрес ориентира р-н Малосердобинский	69,42	45 992	1,00	45 992	3 192 600
460	Пензенская область	58:17:060103:76	Пензенская обл., Малосердобинский р-н, примерно в 2 км по направлению на северо-запад от ориентира с. Ключи, расположенного за пределами участка, адрес ориентира р-н Малосердобинский	103,12	45 992	0,89	40 933	4 221 100
461	Пензенская область	58:17:130201:25	Пензенская обл., Малосердобинский р-н, примерно в 5 км по направлению на запад от ориентира с. Ключи, расположенного за пределами участка, адрес ориентира: Малосердобинский район.	129,81	45 992	0,89	40 933	5 313 700
462	Пензенская область	58:17:130702:46	Пензенская обл., Малосердобинский р-н, примерно в 3,7 км по направлению на восток от ориентира с. Новое Славкино, расположенного за пределами участка, адрес ориентира Малосердобинский район	281,31	45 992	0,89	40 933	11 514 800
463	Пензенская область	58:17:060103:73	Пензенская обл., Малосердобинский р-н, примерно в 3,4 км по направлению на север от ориентира с. Ключи, расположенного за пределами участка, адрес ориентира р-н Малосердобинский	496,86	45 992	0,89	40 933	20 337 900
464	Пензенская область	58:17:130702:22	Пензенская обл., Малосердобинский р-н, примерно в 4 км по направлению на северо-восток от ориентира с.Новое Славкино, расположенного за пределами участка, адрес ориентира р-н Малосердобинский	85,61	45 992	1,00	45 992	3 937 200
465	Пензенская область	58:17:060301:49	Пензенская обл., Малосердобинский р-н, примерно в 1,6 км по направлению на юго-восток от ориентира с. Ключи, расположенного за пределами участка, адрес ориентира р-н Малосердобинский	290,16	45 992	0,89	40 933	11 877 200
466	Пензенская область	58:17:130701:27	Пензенская обл., Малосердобинский р-н, примерно в 2,3 км по направлению на юг от ориентира с. Новое Славкино, расположенного за пределами участка, адрес ориентира р-н Малосердобинский	376,75	45 992	0,89	40 933	15 421 400
467	Пензенская область	58:17:060301:64	Пензенская обл., Малосердобинский р-н, примерно в 1,3 км по направлению на северо-запад от ориентира с. Петровка, расположенного за пределами участка, адрес ориентира р-н Малосердобинский	1,02	45 992	1,22	56 111	57 400
468	Пензенская область	58:17:060301:52	Пензенская обл., Малосердобинский р-н, примерно в 2,1 км по направлению на юго-восток от ориентира с. Большая Чернавка, расположенного за пределами участка, адрес ориентира р-н Малосердобинский	1,11	45 992	1,22	56 111	62 400
469	Пензенская область	58:17:060301:60	Пензенская обл., Малосердобинский р-н, примерно в 0,5 км по направлению на северо-запад от ориентира с. Петровка, расположенного за пределами участка, адрес ориентира р-н Малосердобинский	1,15	45 992	1,22	56 111	64 700
470	Пензенская область	58:17:060301:53	Пензенская обл., Малосердобинский р-н, примерно в 1,5 км по направлению на северо-запад от ориентира с. Большая Чернавка, расположенного за пределами участка, адрес ориентира р-н Малосердобинский	1,32	45 992	1,22	56 111	74 100
471	Пензенская область	58:17:060301:50	Пензенская обл., Малосердобинский р-н, примерно в 1,45 км по направлению на юго-восток от ориентира с. Большая Чернавка, расположенного за пределами участка, адрес ориентира р-н Малосердобинский	1,43	45 992	1,22	56 111	80 000

№	Регион	Кадастровый (условный) номер	Местоположение объекта	Площадь, га	Базовая стоимость, руб./га	Поправка на масштаб	Стоимость, руб./га с учетом поправки на масштаб	Справедливая стоимость, руб. НДС не облагается
472	Пензенская область	58:17:060402:20	Пензенская обл., Малосердобинский р-н, примерно в 0,34 км по направлению на восток от ориентира с. Петровка, расположенного за пределами участка, адрес ориентира р-н Малосердобинский	1,66	45 992	1,22	56 111	93 100
473	Пензенская область	58:17:060402:32	Пензенская обл., Малосердобинский р-н, примерно в 1,25 км по направлению на юго-восток от ориентира д. Петровка, расположенного за пределами участка, адрес ориентира р-н Малосердобинский	1,78	45 992	1,22	56 111	99 700
474	Пензенская область	58:17:060301:47	Пензенская обл., Малосердобинский р-н, примерно в 2,8 км по направлению на северо-запад от ориентира с. Петровка, расположенного за пределами участка, адрес ориентира р-н Малосердобинский	2,01	45 992	1,22	56 111	112 800
475	Пензенская область	58:17:060402:31	Пензенская обл., Малосердобинский р-н, примерно в 0,4 км по направлению на северо-восток от ориентира с. Петровка, расположенного за пределами участка, адрес ориентира р-н Малосердобинский	2,04	45 992	1,22	56 111	114 600
476	Пензенская область	58:17:060301:51	Пензенская обл., Малосердобинский р-н, примерно в 1,8 км по направлению на юго-восток от ориентира с. Большая Чернавка, расположенного за пределами участка, адрес ориентира р-н Малосердобинский	2,10	45 992	1,22	56 111	117 800
477	Пензенская область	58:17:060301:48	Пензенская обл., Малосердобинский р-н, примерно в 2,4 км по направлению на запад от ориентира с. Петровка, расположенного за пределами участка, адрес ориентира р-н Малосердобинский	2,65	45 992	1,22	56 111	148 800
478	Пензенская область	58:17:060402:28	Пензенская обл., Малосердобинский р-н, примерно в 2,9 км по направлению на юго-восток от ориентира с. Петровка, расположенного за пределами участка, адрес ориентира р-н Малосердобинский	3,46	45 992	1,22	56 111	194 100
479	Пензенская область	58:17:060301:46	Пензенская обл., Малосердобинский р-н, примерно в 1,4 км по направлению на юг от ориентира с. Большая Чернавка, расположенного за пределами участка, адрес ориентира р-н Малосердобинский	4,13	45 992	1,22	56 111	231 800
480	Пензенская область	58:17:060301:61	Пензенская обл., Малосердобинский р-н, примерно в 0,2 км по направлению на запад от ориентира с. Петровка, расположенного за пределами участка, адрес ориентира р-н Малосердобинский	4,39	45 992	1,22	56 111	246 300
481	Пензенская область	58:17:060402:23	Пензенская обл., Малосердобинский р-н, примерно в 0,5 км по направлению на восток от ориентира с. Петровка, расположенного за пределами участка, адрес ориентира р-н Малосердобинский	4,42	45 992	1,22	56 111	248 200
482	Пензенская область	58:17:060402:24	Пензенская обл., Малосердобинский р-н, примерно в 1 км по направлению на юго-восток от ориентира с. Петровка, расположенного за пределами участка, адрес ориентира р-н Малосердобинский	4,85	45 992	1,22	56 111	272 200
483	Пензенская область	58:17:060402:27	Пензенская обл., Малосердобинский р-н, примерно в 2,1 км по направлению на юго-восток от ориентира с. Петровка, расположенного за пределами участка, адрес ориентира р-н Малосердобинский	5,01	45 992	1,22	56 111	280 900
484	Пензенская область	58:17:060401:27	Пензенская обл., Малосердобинский р-н, примерно в 1,8 км по направлению на северо-запад от ориентира с. Большая Чернавка, расположенного за пределами участка, адрес ориентира р-н Малосердобинский	5,12	45 992	1,22	56 111	287 200



№	Регион	Кадастровый (условный) номер	Местоположение объекта	Площадь, га	Базовая стоимость, руб./га	Поправка на масштаб	Стоимость, руб./га с учетом поправки на масштаб	Справедливая стоимость, руб. НДС не облагается
485	Пензенская область	58:17:060402:30	Пензенская обл., Малосердобинский р-н, примерно в 1,5 км по направлению на юго-восток от ориентира д. Петровка, расположенного за пределами участка, адрес ориентира р-н Малосердобинский	5,17	45 992	1,22	56 111	289 900
486	Пензенская область	58:17:060301:42	Пензенская обл., Малосердобинский р-н, примерно в 1,2 км по направлению на северо-запад от ориентира с. Большая Чернавка, расположенного за пределами участка, адрес ориентира р-н Малосердобинский	6,20	45 992	1,22	56 111	347 800
487	Пензенская область	58:17:060401:35	Пензенская обл., Малосердобинский р-н, примерно в 2 км по направлению на северо-восток от ориентира с. Большая Чернавка, расположенного за пределами участка, адрес ориентира р-н Малосердобинский	6,20	45 992	1,22	56 111	348 100
488	Пензенская область	58:17:060301:70	Пензенская обл., Малосердобинский р-н, примерно в 1,1 км по направлению на юго-восток от ориентира с. Петровка, расположенного за пределами участка, адрес ориентира р-н Малосердобинский	7,25	45 992	1,22	56 111	406 700
489	Пензенская область	58:17:060402:18	Пензенская обл., Малосердобинский р-н, примерно в 1 км по направлению на восток от ориентира с. Петровка, расположенного за пределами участка, адрес ориентира р-н Малосердобинский	10,01	45 992	1,08	49 672	497 100
490	Пензенская область	58:17:060401:39	Пензенская обл., Малосердобинский р-н, примерно в 1 км по направлению на север от ориентира с. Большая Чернавка, расположенного за пределами участка, адрес ориентира р-н Малосердобинский	10,15	45 992	1,08	49 672	504 000
491	Пензенская область	58:17:060301:65	Пензенская обл., Малосердобинский р-н, примерно в 0,4 км по направлению на юго-запад от ориентира с. Петровка, расположенного за пределами участка, адрес ориентира р-н Малосердобинский	11,37	45 992	1,08	49 672	565 000
492	Пензенская область	58:17:060301:63	Пензенская обл., Малосердобинский р-н, примерно в 0,7 км по направлению на северо-запад от ориентира с. Петровка, расположенного за пределами участка, адрес ориентира р-н Малосердобинский	11,45	45 992	1,08	49 672	568 600
493	Пензенская область	58:17:060401:42	Пензенская обл., Малосердобинский р-н, примерно в 3,2 км по направлению на юго-восток от ориентира с. Большая Чернавка, расположенного за пределами участка, адрес ориентира р-н Малосердобинский	11,65	45 992	1,08	49 672	578 900
494	Пензенская область	58:17:060401:38	Пензенская обл., Малосердобинский р-н, примерно в 2,9 км по направлению на северо-восток от ориентира с. Большая Чернавка, расположенного за пределами участка, адрес ориентира р-н Малосердобинский	13,27	45 992	1,08	49 672	659 100
495	Пензенская область	58:17:060301:69	Пензенская обл., Малосердобинский р-н, примерно в 1,9 км по направлению на северо-запад от ориентира с. Петровка, расположенного за пределами участка, адрес ориентира р-н Малосердобинский	14,05	45 992	1,08	49 672	697 700
496	Пензенская область	58:17:060301:57	Пензенская обл., Малосердобинский р-н, примерно в 2,4 км по направлению на запад от ориентира с. Петровка, расположенного за пределами участка, адрес ориентира р-н Малосердобинский	16,34	45 992	1,08	49 672	811 600
497	Пензенская область	58:17:060301:62	Пензенская обл., Малосердобинский р-н, примерно в 1,4 км по направлению на северо-запад от ориентира с. Петровка, расположенного за пределами участка, адрес ориентира р-н Малосердобинский	16,55	45 992	1,08	49 672	821 900

№	Регион	Кадастровый (условный) номер	Местоположение объекта	Площадь, га	Базовая стоимость, руб./га	Поправка на масштаб	Стоимость, руб./га с учетом поправки на масштаб	Справедливая стоимость, руб. НДС не облагается
498	Пензенская область	58:17:060301:58	Пензенская обл., Малосердобинский р-н, примерно в 2 км по направлению на северо-запад от ориентира с. Петровка, расположенного за пределами участка, адрес ориентира р-н Малосердобинский	17,39	45 992	1,08	49 672	863 700
499	Пензенская область	58:20:050201:69	Пензенская обл., Неверкинский р-н, Участок находится примерно в 5800 м по направлению на юг от ориентира от центр села, расположенного за пределами участка, адрес ориентира: с. Демино	459,50	45 992	0,89	40 933	18 808 900
500	Пензенская область	58:20:000000:0058	Пензенская обл., Неверкинский р-н, СПК "Восход"	1 126,50	45 992	0,80	36 794	41 448 200
501	Пензенская область	58:25:0010101:23	Пензенская обл., Сердобский р-н, пос.Майский, в 4000 м по направлению на юго-запад	174,79	45 992	0,89	40 933	7 154 600
502	Пензенская область	58:20:050101:41	Пензенская обл., Неверкинский р-н. Участок находится примерно в 5700 м по направлению на юго-запад от ориентира от центр села, расположенного за пределами участка, адрес ориентира: с. Демино	99,36	45 992	1,00	45 992	4 569 800
503	Пензенская область	58:25:0100602:83	Пензенская обл., Сердобский р-н, с.Песчанка, 2300 м по направлению на северо-запад	112,04	45 992	0,89	40 933	4 586 200
504	Пензенская область	58:25:0050101:4	Пензенская обл., Сердобский р-н, с.Кирово, ул.Набережная, д.10, в 7300 м по направлению на юго-запад	116,12	45 992	0,89	40 933	4 753 100
505	Пензенская область	58:25:0050101:111	Пензенская обл., Сердобский р-н, с.Кирово, ул.Набережная, д.10, в 2830 м по направлению на юго-запад	126,38	45 992	0,89	40 933	5 173 300
506	Пензенская область	58:20:000000:0056	Пензенская обл., Неверкинский р-н, СПК "Березовский"	1 460,00	45 992	0,80	36 794	53 719 000
507	Пензенская область	58:25:0050101:14	Пензенская обл., Сердобский р-н, с.Кирово, ул.Набережная, д.10, в 3800 м по направлению на юго-запад	179,06	45 992	0,89	40 933	7 329 500
508	Пензенская область	58:25:0050101:3	Пензенская обл., Сердобский р-н, с.Кирово, ул. Набережная, д.10, в 6800 м по направлению на запад	39,70	45 992	1,00	45 992	1 825 800
509	Пензенская область	58:25:0100602:82	Пензенская обл., Сердобский р-н, с.Песчанка, 2900 м по направлению на северо-восток	48,73	45 992	1,00	45 992	2 241 400
510	Пензенская область	58:25:0050101:113	Пензенская обл., Сердобский р-н, с.Кирово, ул.Набережная, д.10, в 2430 м по направлению на юго-запад	49,62	45 992	1,00	45 992	2 281 900
511	Пензенская область	58:25:0050101:108	Пензенская обл., Сердобский р-н, пос. Школьный, в 3000 м по направлению на север	153,53	45 992	0,89	40 933	6 284 500
512	Пензенская область	58:25:0100602:81	Пензенская обл., Сердобский р-н, с.Песчанка, 1200 м по направлению на северо-восток	165,29	45 992	0,89	40 933	6 765 600
513	Пензенская область	58:25:0020101:8	Пензенская обл., Сердобский р-н, пос.Школьный, в 1300 м по направлению на северо-восток	175,44	45 992	0,89	40 933	7 181 200
514	Пензенская область	58:20:0000000:95	Пензенская обл., Неверкинский р-н, с.Неверкино, установлено относительно ориентира, расположенного за пределами участка. Ориентир центр с.Неверкино. Участок находится примерно в 1500 м от ориентира по направлению на юг.	255,37	45 992	0,89	40 933	10 453 100

№	Регион	Кадастровый (условный) номер	Местоположение объекта	Площадь, га	Базовая стоимость, руб./га	Поправка на масштаб	Стоимость, руб./га с учетом поправки на масштаб	Справедливая стоимость, руб. НДС не облагается
515	Пензенская область	58:20:000000:0054	Пензенская обл., Неверкинский р-н, СПК "Елшанский"	596,40	45 992	0,89	40 933	24 412 500
516	Пензенская область	58:25:100601:160	Пензенская обл., Сердобский р-н, с.Песчанка, 200 м по направлению на запад	85,26	45 992	1,00	45 992	3 921 300
517	Пензенская область	58:20:050101:40	Пензенская обл., Неверкинский р-н, Участок находится примерно в 4900 м по направлению на юго-запад от ориентира от центр села, расположенного за пределами участка, адрес ориентира: с. Демино	115,27	45 992	0,89	40 933	4 718 400
518	Пензенская область	58:25:0050101:5	Пензенская обл., Сердобский р-н, с.Кирово, ул.Набережная, д.10, в 6600 м по направлению на запад	146,84	45 992	0,89	40 933	6 010 500
519	Пензенская область	58:20:0000000:94	Пензенская обл., Неверкинский р-н, с.Неверкино, установлено относительно ориентира, расположенного за пределами участка. Ориентир центр с.Неверкино. Участок находится примерно в 1800 м от ориентира по направлению на юго-запад.	201,13	45 992	0,89	40 933	8 232 900
520	Пензенская область	58:25:0100602:36	Пензенская обл., Сердобский р-н, с.Песчанка, 200 м по направлению на северо-запад	523,83	45 992	0,89	40 933	21 442 000
521	Пензенская область	58:25:0010101:20	Пензенская обл., Сердобский р-н, пос.Майский, в 2500 м по направлению на запад	166,23	45 992	0,89	40 933	6 804 400
522	Пензенская область	58:20:050101:42	Пензенская обл., Неверкинский р-н, Участок находится примерно в 6300 м по направлению на юго-запад от ориентира от центр села, расположенного за пределами участка, адрес ориентира: с. Демино	207,30	45 992	0,89	40 933	8 485 400
523	Пензенская область	58:10:0650601:9	Пензенская обл., Каменский р-н, примерно в 4900 м по направлению на юг от ориентира: с.Залесное, ул. Лесная, д.61	2,25	45 992	1,22	56 111	126 200
524	Пензенская область	58:12:7703004:8	Пензенская обл., Кошшлейский р-н, Участок находится примерно в 1500 м по направлению на северо-восток от ориентира здание, расположенного за пределами участка, адрес ориентира: с.Пограничное, ул.Школьная, д.4А	2,66	45 992	1,22	56 111	149 300
525	Пензенская область	58:12:7002001:250	Пензенская обл., Кошшлейский р-н, Участок находится примерно в 1600 м по направлению на запад от ориентира здание, расположенного за пределами участка, адрес ориентира: с.Телегино, пер.Школьный, д.5	2,66	45 992	1,22	56 111	149 500
526	Пензенская область	58:10:0770101:53	Пензенская обл., Каменский р-н, Участок находится примерно в 4460 м по направлению на юго-восток от ориентира школа, расположенного за пределами участка, адрес ориентира: с.Большие Верхи, ул.Центральная д.15	6,70	45 992	1,22	56 111	375 900
527	Пензенская область	58:12:7002001:249	Пензенская обл., Кошшлейский р-н, Участок находится примерно в 1500 м по направлению на запад от ориентира здание, расположенного за пределами участка, адрес ориентира: с.Телегино, пер. Школьный, д5	8,00	45 992	1,22	56 111	448 900
528	Пензенская область	58:25:0100601:162	Пензенская обл., Сердобский р-н, д.Орловка, в 1900 м по направлению на юго-восток	9,16	45 992	1,22	56 111	513 900
529	Пензенская область	58:12:7201002:94	Пензенская обл., Кошшлейский р-н. Участок находится примерно в 2500 м по направлению на юго-запад от ориентира здание, расположенного за пределами участка, адрес ориентира: с.Крутец, ул.Школьная,д.11	9,00	45 992	1,22	56 111	505 000

№	Регион	Кадастровый (условный) номер	Местоположение объекта	Площадь, га	Базовая стоимость, руб./га	Поправка на масштаб	Стоимость, руб./га с учетом поправки на масштаб	Справедливая стоимость, руб. НДС не облагается
530	Пензенская область	58:12:7201002:93	Пензенская обл., Колышлейский р-н. Участок находится примерно в 2600 м по направлению на юго-запад от ориентира здание, расположенного за пределами участка, адрес ориентира: с.Крутец, ул.Школьная,д.11	9,00	45 992	1,22	56 111	505 000
531	Пензенская область	58:10:0650601:14	Пензенская обл., Каменский р-н, примерно в 5900 м по направлению на юг от ориентира: с.Залесное, ул.Лесная, д.61	10,50	45 992	1,08	49 672	521 600
532	Пензенская область	58:10:0770101:56	Пензенская обл., Каменский р-н, Участок находится примерно в 5720 м по направлению на юго-восток от ориентира школа, расположенного за пределами участка, адрес ориентира: с. Большие Верхи, ул.Центральная д.15	13,40	45 992	1,08	49 672	665 600
533	Пензенская область	58:25:0100601:163	Пензенская обл., Сердобский р-н, с.Песчанка, в 2300 м по направлению на юго-запад	17,68	45 992	1,08	49 672	878 100
534	Пензенская область	58:10:0430104:106	Пензенская обл., Каменский р-н, Участок находится примерно в 690 м по направлению на северо-запад от ориентира школа, расположенного за пределами участка, адрес ориентира: с. Большие Верхи, ул.Центральная,д15	16,80	45 992	1,08	49 672	834 500
535	Пензенская область	58:10:0650601:11	Пензенская обл., Каменский р-н, примерно в 2000 м. по направлению на юг от ориентира:с.Залесное, ул. Лесная, д.61	21,00	45 992	1,08	49 672	1 043 100
536	Пензенская область	58:10:0650601:19	Пензенская обл., Каменский р-н, примерно в 2200 м по направлению на юг от ориентира: с.Залесное, ул. Лесная, д.61	21,00	45 992	1,08	49 672	1 043 100
537	Пензенская область	58:12:7002001:251	Пензенская обл., Колышлейский р-н, Участок находится примерно в 1700 м по направлению на запад от ориентира здание, расположенного за пределами участка, адрес ориентира: с.Телегино, пер.Школьный, д.5	24,00	45 992	1,08	49 672	1 192 100
538	Пензенская область	58:12:7002001:252	Пензенская обл., Колышлейский р-н, Участок находится примерно в 1800 м по направлению на запад от ориентира здание, расположенного за пределами участка, адрес ориентира: с.Телегино, пер.Школьный, д.5	24,00	45 992	1,08	49 672	1 192 100
539	Пензенская область	58:25:0100601:175	Пензенская обл., Сердобский р-н, д.Орловка, ул.Широкая, д.69А, 780 м по направлению на юго-запад	27,05	45 992	1,08	49 672	1 343 700
540	Пензенская область	58:10:0650601:8	Пензенская обл., Каменский р-н, примерно в 4300м по направлению на юг от ориентира: с.Залесное, ул.Лесная,д.61	24,00	45 992	1,08	49 672	1 192 100
541	Пензенская область	58:25:0100601:178	Пензенская обл., Сердобский р-н, д.Орловка, ул.Широкая, д.69А, 775 м по направлению на северо-запад	31,46	45 992	1,00	45 992	1 446 900
542	Пензенская область	58:12:7703004:7	Пензенская обл., Колышлейский р-н, Участок находится примерно в 1600 м по направлению на северо-восток от ориентира здание, расположенного за пределами участка, адрес ориентира: с.Пограничное, ул.Школьная, д.4А	28,00	45 992	1,08	49 672	1 390 800
543	Пензенская область	58:10:0650601:17	Пензенская обл., Каменский р-н, примерно в 5650 м по направлению на юг от ориентира: с.Залесное, ул.Лесная д.61	31,50	45 992	1,00	45 992	1 448 800
544	Пензенская область	58:12:7002001:253	Пензенская обл., Колышлейский р-н, Участок находится примерно в 1900 м по направлению на запад от ориентира здание, расположенного за пределами участка, адрес ориентира: с.Телегино, пер. Школьный, д5	32,00	45 992	1,00	45 992	1 471 800

№	Регион	Кадастровый (условный) номер	Местоположение объекта	Площадь, га	Базовая стоимость, руб./га	Поправка на масштаб	Стоимость, руб./га с учетом поправки на масштаб	Справедливая стоимость, руб. НДС не облагается
545	Пензенская область	58:10:0770101:54	Пензенская обл., Каменский р-н, Участок находится примерно в 4810 м по направлению на юго-восток от ориентира школа, расположенного за пределами участка, адрес ориентира: с.Большие Верхи, ул.Центральная д.15	33,50	45 992	1,00	45 992	1 540 700
546	Пензенская область	58:12:7703004:6	Пензенская обл., Колышлейский р-н, Участок находится примерно в 2150 м по направлению на северо-восток от ориентира здание, расположенного за пределами участка, адрес ориентира: с.Пограничное, ул.Школьная, д.4А	34,66	45 992	1,00	45 992	1 594 100
547	Пензенская область	58:25:0800101:22	Пензенская обл., Сердобский р-н, с.Песчанка, в 3000 м по направлению на юго-запад	37,05 <sup>22</sup>	45 992	1,00	45 992	1 704 200
548	Пензенская область	58:10:0650601:13	Пензенская обл., Каменский р-н, примерно в 5600 м по направлению на юг от ориентира: с.Залесное, ул.Лесная д.61	42,00	45 992	1,00	45 992	1 931 700
549	Пензенская область	58:25:0100601:171	Пензенская обл., Сердобский р-н, д.Орловка, ул.Широкая, д.69А, 2200 м по направлению на юг	53,63	45 992	1,00	45 992	2 466 700
550	Пензенская область	58:13:0450301:92	Пензенская обл., Пензенский р-н, Участок находится примерно в 500 м восток от ориентира здание расположенного за пределами участка. Адрес ориентира: с. Волхонщино, ул.Центральная, д.64	46,00	45 992	1,00	45 992	2 115 600
551	Пензенская область	58:10:0770101:55	Пензенская обл., Каменский р-н, Участок находится примерно в 5350 м по направлению на юго-восток от ориентира школа, расположенного за пределами участка, адрес ориентира: с. Большие Верхи, ул.Центральная д.15	53,60	45 992	1,00	45 992	2 465 200
552	Пензенская область	58:25:0100601:174	Пензенская обл., Сердобский р-н, д.Орловка, ул.Широкая, д.69А, 1020 м по направлению на юго-запад	62,82	45 992	1,00	45 992	2 889 200
553	Пензенская область	58:25:0100601:173	Пензенская обл., Сердобский р-н, д.Орловка, ул.Широкая, д.69А, 500 м по направлению на юго-восток	62,94	45 992	1,00	45 992	2 894 900
554	Пензенская область	58:10:0650601:15	Пензенская обл., Каменский р-н, примерно в 5800 м по направлению на юг от ориентира: с.Залесное, ул.Лесная, д.61	63,00	45 992	1,00	45 992	2 897 500
555	Пензенская область	58:25:0100601:179	Пензенская обл., Сердобский р-н, д.Орловка, ул.Широкая, д.69А, 1850 м по направлению на северо-запад	77,00	45 992	1,00	45 992	3 541 400
556	Пензенская область	58:10:0650601:16	Пензенская обл., Каменский р-н. Участок находится примерно в 5700 м по направлению на юг от ориентира строение, расположенного за пределами участка, адрес ориентира: с.Залесное, ул.Лесная, д.69	84,00	45 992	1,00	45 992	3 863 400
557	Пензенская область	58:10:0430104:105	Пензенская обл., Каменский р-н, Участок находится примерно в 1750 м по направлению на юго-запад от ориентира школа, расположенного за пределами участка, адрес ориентира: с. Большие Верхи, ул.Центральная д.15	144,00	45 992	0,89	40 933	5 894 400
558	Пензенская область	58:10:0650601:12	Пензенская обл., Каменский р-н, примерно в 4350 м по направлению на юг от ориентира: с.Залесное, ул.Лесная д.61	147,00	45 992	0,89	40 933	6 017 200

<sup>22</sup> Уточненная площадь – 370 531 кв. м.

№	Регион	Кадастровый (условный) номер	Местоположение объекта	Площадь, га	Базовая стоимость, руб./га	Поправка на масштаб	Стоимость, руб./га с учетом поправки на масштаб	Справедливая стоимость, руб. НДС не облагается
559	Пензенская область	58:13:0450201:224	Пензенская обл., Пензенский р-н, Участок находится примерно в 5300 м по направлению на юго-восток от ориентира жилой дом, расположенного за пределами участка, адрес ориентира: с. Кондоль, ул.Саратовская, дом 97	165,00	45 992	0,89	40 933	6 754 000
560	Пензенская область	58:13:0450202:144	Пензенская обл., Пензенский р-н, Участок находится примерно в 3650 м по направлению на юго-запад от ориентира жилой дом, расположенного за пределами участка, адрес ориентира: Волхонщинский с/с, с. Волхонщино, ул. Полевая, дом 76	207,00	45 992	0,89	40 933	8 473 200
561	Пензенская область	58:10:0650601:18	Пензенская обл., Каменский р-н, Участок находится примерно в 3000 м по направлению на юг от ориентира строение, расположенного за пределами участка, адрес ориентира: с.Залесное, ул.Лесная,61	252,00	45 992	0,89	40 933	10 315 100
562	Пензенская область	58:10:0650601:10	Пензенская обл., Каменский р-н, примерно в 4100 м по направлению на юг от ориентира: с.Залесное, ул.Лесная д.61	262,50	45 992	0,89	40 933	10 744 900
563	Пензенская область	58:10:0000000:102	Пензенская обл., Каменский р-н, Участок находится примерно в 2,4 км по направлению на северо-восток от ориентира здание сельской администрации, расположенного за пределами участка, адрес ориентира: с.Блиновка, ул.Центральная,д.14	276,00	45 992	0,89	40 933	11 297 500
564	Пензенская область	58:10:0000000:75	Пензенская обл., Каменский р-н. Участок находится примерно в 3 км по направлению на север от ориентира здание сельской администрации, расположенного за пределами участка, адрес ориентира: с.Блиновка, ул.Центральная, дом 14	876,00	45 992	0,89	40 933	35 857 400
565	Пензенская область	58:10:0650601:20	Пензенская обл., Каменский р-н; примерно в 2300 м по направлению на юг от ориентира: с.Залесное, ул.Лесная д.61	976,50	45 992	0,89	40 933	39 971 200
566	Пензенская область	58:25:0100601:177	Пензенская обл., Сердобский р-н, д.Орловка, ул.Широкая, д.69А, 140 м по направлению на север	43,66	45 992	1,00	45 992	2 008 000
567	Пензенская область	58:25:0100601:172	Пензенская обл., Сердобский р-н, д.Орловка, ул.Широкая, д.69А, 1300 м по направлению на юго-восток	76,60	45 992	1,00	45 992	3 522 800
568	Пензенская область	58:25:0100601:170	Пензенская обл., Сердобский р-н, д.Орловка, ул.Широкая, д.69А, 970 м о направлению на юг	104,57	45 992	0,89	40 933	4 280 500
569	Пензенская область	58:25:0100601:169	Пензенская обл., Сердобский р-н, д.Орловка, ул.Широкая, д.69А, 2910 м по направлению на юг	184,20	45 992	0,89	40 933	7 539 900
570	Пензенская область	58:12:0000000:65	Пензенская обл., Колышлейский р-н, Установлено относительно ориентира, расположенного в границах участка. Ориентир с/с Пограничный, с.Пограничное. Участок находится примерно в 5000 м от ориентира по направлению на северо-восток	2 991,28	45 992	0,80	36 794	110 060 600
571	Пензенская область	58:12:7202001:134	Пензенская обл.; Колышлейский р-н, Участок находится примерно в 3120 м по направлению на северо-восток от ориентира жилой дом, расположенного за пределами участка, адрес ориентира: с. Березовка, ул.Первомайская, д.9	4,14	45 992	1,22	56 111	232 500
572	Пензенская область	58:27:0080702:38	Пензенская область, Тамалинский район, с. Дуровка, ул. Школьная, д. 1А, примерно в 5400 м. по направлению на север от ориентира строение, расположенного за пределами участка	6,08	45 992	1,22	56 111	341 300
573	Пензенская область	58:17:0130101:8	Пензенская обл., Малосердобинский р-н, Участок находится примерно в 2400 м по направлению на северо-восток от ориентира школа, расположенного за пределами участка, адрес ориентира: с. Новое Демкино, ул. Звездная, д.23	32,14	45 992	1,00	45 992	1 478 000

№	Регион	Кадастровый (условный) номер	Местоположение объекта	Площадь, га	Базовая стоимость, руб./га	Поправка на масштаб	Стоимость, руб./га с учетом поправки на масштаб	Справедливая стоимость, руб. НДС не облагается
574	Пензенская область	58:17:0010101:17	Пензенская обл., Малосердобинский р-н. Участок находится примерно в 9800 м по направлению на запад от ориентира строение, расположенного за пределами участка, адрес ориентира: с. Дружаевка, ул. Набережная, 14 а.	47,12	45 992	1,00	45 992	2 167 100
575	Пензенская область	58:17:0010101:13	Пензенская обл., Малосердобинский р-н. Участок находится примерно в 10250 м по направлению на запад от ориентира строение, расположенного за пределами участка, адрес ориентира: с. Дружаевка, ул. Набережная, 14 а.	53,32	45 992	1,00	45 992	2 452 100
576	Пензенская область	58:17:0000000:226	Пензенская обл., Малосердобинский р-н, Участок находится примерно в 2900 м по направлению на север от ориентира строение, расположенного за пределами участка, адрес ориентира: с. Дружаевка, ул. Набережная, 14 а.	101,12	45 992	0,89	40 933	4 139 000
577	Пензенская область	58:12:7003005:45	Пензенская обл.; Колышлейский р-н, Участок находится примерно в 6410 м по направлению на северо-запад от ориентира жилой дом, расположенного за пределами участка, адрес ориентира: с. Березовка, ул.Первомайская, д.9	114,93	45 992	0,89	40 933	4 704 400
578	Пензенская область	58:27:0080702:40	Пензенская область, Тамалинский район, с. Дуровка, ул. Школьная, д. 1А, примерно в 4400 м. по направлению на северо-восток от ориентира строение, расположенного за пределами участка	216,38	45 992	0,89	40 933	8 857 100
579	Пензенская область	58:27:0000000:127	Пензенская область, Тамалинский район, с. Дуровка, примерно в 2500 м. по направлению на юго-восток от ориентира, расположенного за пределами участка	665,60	45 992	0,89	40 933	27 245 100
580	Пензенская область	58:17:0010201:7	Пензенская обл., Малосердобинский р-н, Участок находится примерно в 9100 м по направлению на запад от ориентира школа, расположенного за пределами участка, адрес ориентира: с. Новое Демкино, ул. Звездная, 23	155,51	45 992	0,89	40 933	6 365 600
581	Пензенская область	58:12:7003005:47	Пензенская обл.; Колышлейский р-н. Участок находится примерно в 7990 м по направлению на северо-запад от ориентира жилой дом, расположенного за пределами участка, адрес ориентира: с. Березовка, ул.Первомайская, д.9	93,30	45 992	1,00	45 992	4 291 100
582	Пензенская область	58:12:7401001:32	Пензенская обл.; Колышлейский р-н, Участок находится примерно в 2430 м по направлению на северо-восток от ориентира жилой дом, расположенного за пределами участка, адрес ориентира: с. Березовка, ул.Первомайская, д.9	110,67	45 992	0,89	40 933	4 529 900
583	Пензенская область	58:27:0080502:37	Пензенская обл.; Тамалинский р-н, Пензенская область, Тамалинский район, с. Никольское, ул. Центральная, д. 32, примерно в 2100 м. по направлению на юго-восток от ориентира строение, расположенного за пределами участка	126,28	45 992	0,89	40 933	5 168 900
584	Пензенская область	58:17:0010301:17	Пензенская обл., Малосердобинский р-н, Участок находится примерно в 5000 м по направлению на север от ориентира строение, расположенного за пределами участка, адрес ориентира: с. Дружаевка, ул. Набережная, 14 а.	1 333,31	45 992	0,80	36 794	49 057 400
585	Пензенская область	58:17:0010101:15	Пензенская обл., Малосердобинский р-н, Участок находится примерно в 10200 м по направлению на запад от ориентира строение, расположенного за пределами участка, адрес ориентира: с. Дружаевка, ул. Набережная, 14 а.	42,86	45 992	1,00	45 992	1 971 200
586	Пензенская область	58:17:0010101:14	Пензенская обл., Малосердобинский р-н. Участок находится примерно в 10000 м по направлению на запад от ориентира строение, расположенного за пределами участка, адрес ориентира: с. Дружаевка, ул. Набережная, 14 а.	51,71	45 992	1,00	45 992	2 378 100

№	Регион	Кадастровый (условный) номер	Местоположение объекта	Площадь, га	Базовая стоимость, руб./га	Поправка на масштаб	Стоимость, руб./га с учетом поправки на масштаб	Справедливая стоимость, руб. НДС не облагается
587	Пензенская область	58:17:0010101:16	Пензенская обл., Малосердобинский р-н. Участок находится примерно в 103000 м по направлению на запад от ориентира строение, расположенного за пределами участка, адрес ориентира: с. Дружбаевка, ул. Набережная, 14 а.	88,43	45 992	1,00	45 992	4 067 200
588	Пензенская область	58:12:7202005:199	Пензенская обл.; Колышлейский р-н, Участок находится примерно в 1580 м по направлению на северо-восток от ориентира жилой дом, расположенного за пределами участка, адрес ориентира: с. Березовка, ул.Первомайская, д.9	101,83	45 992	0,89	40 933	4 168 100
589	Пензенская область	58:12:7401001:39	Пензенская обл.; Колышлейский р-н, Участок находится примерно в 710 м по направлению на северо-запад от ориентира жилой дом, расположенного за пределами участка, адрес ориентира: с. Березовка, ул.Первомайская, д.9	111,45	45 992	0,89	40 933	4 562 200
590	Пензенская область	58:17:0010501:9	Пензенская обл., Малосердобинский р-н, Участок находится примерно в 5500 м по направлению на запад от ориентира школа, расположенного за пределами участка, адрес ориентира: с. Новое Демкино, ул. Звездная, д.23	300,74	45 992	0,89	40 933	12 310 300
591	Пензенская область	58:17:0000000:228	Пензенская обл., Малосердобинский р-н. Участок находится примерно в 3800 м по направлению на северо-запад от ориентира строение, расположенного за пределами участка, адрес ориентира: с. Дружбаевка, ул. Набережная, 14 а.	951,26	45 992	0,89	40 933	38 938 200
592	Пензенская область	58:27:0080702:39	Пензенская обл.; Тамалинский р-н, Пензенская область, Тамалинский район, с. Дуровка, ул. Школьная, д. 1А, примерно в 4800 м. по направлению на север от ориентира строение, расположенного за пределами участка	1 504,84	45 992	0,80	36 794	55 368 800
593	Пензенская область	58:17:060402:19	Пензенская обл., Малосердобинский р-н, примерно в 1,6 км по направлению на северо-запад от ориентира с. Петровка, расположенного за пределами участка, адрес ориентира р-н Малосердобинский	19,91	45 992	1,08	49 672	989 000
594	Пензенская область	58:17:060301:56	Пензенская обл., Малосердобинский р-н, примерно в 0,6 км по направлению на северо-запад от ориентира с. Петровка, расположенного за пределами участка, адрес ориентира р-н Малосердобинский	23,00	45 992	1,08	49 672	1 142 400
595	Пензенская область	58:17:060401:41	Пензенская обл., Малосердобинский р-н, примерно в 3 км по направлению на северо-запад от ориентира с. Петровка, расположенного за пределами участка, адрес ориентира р-н Малосердобинский	26,91	45 992	1,08	49 672	1 336 700
596	Пензенская область	58:17:060103:63	Пензенская обл., Малосердобинский р-н, примерно в 2,4 км по направлению на северо-запад от ориентира с. Ключи, расположенного за пределами участка, адрес ориентира р-н Малосердобинский	30,84	45 992	1,00	45 992	1 418 600
597	Пензенская область	58:17:060103:69	Пензенская обл., Малосердобинский р-н, примерно в 2,4 км по направлению на северо-запад от ориентира с. Ключи, расположенного за пределами участка, адрес ориентира р-н Малосердобинский	52,16	45 992	1,00	45 992	2 398 800
598	Пензенская область	58:17:060401:45	Пензенская обл., Малосердобинский р-н, примерно в 0,9 км по направлению на восток от ориентира с. Большая Чернавка, расположенного за пределами участка, адрес ориентира р-н Малосердобинский	54,85	45 992	1,00	45 992	2 522 500



№	Регион	Кадастровый (условный) номер	Местоположение объекта	Площадь, га	Базовая стоимость, руб./га	Поправка на масштаб	Стоимость, руб./га с учетом поправки на масштаб	Справедливая стоимость, руб. НДС не облагается
599	Пензенская область	58:17:060104:21	Пензенская обл., Малосердобинский р-н, примерно в 2,2 км по направлению на юго-запад от ориентира с. Ключи, расположенного за пределами участка, адрес ориентира р-н Малосердобинский	166,66	45 992	0,89	40 933	6 822 000
600	Пензенская область	58:17:060301:54	Пензенская обл., Малосердобинский р-н, примерно в 2,6 км по направлению на юго-восток от ориентира с. Ключи, расположенного за пределами участка, адрес ориентира р-н Малосердобинский	177,43	45 992	0,89	40 933	7 262 700
601	Пензенская область	58:17:000000:92	Пензенская обл., Малосердобинский р-н, примерно в 2,2 км по направлению на север от ориентира Пензенская обл., Малосердобинский район, с. Чунаки, расположенного за пределами участка	827,20	45 992	0,89	40 933	33 859 900
602	Пензенская область	58:17:060301:68	Пензенская обл., Малосердобинский р-н; примерно в 1,5 км по направлению на северо-запад от ориентира с. Петровка, расположенного за пределами участка, адрес ориентира р-н Малосердобинский	97,45	45 992	1,00	45 992	4 481 700
603	Пензенская область	58:17:060103:70	Пензенская обл., Малосердобинский р-н, примерно в 5,5 км по направлению на северо-запад от ориентира с. Ключи, расположенного за пределами участка, адрес ориентира р-н Малосердобинский	119,06	45 992	0,89	40 933	4 873 500
604	Пензенская область	58:17:060301:44	Пензенская обл., Малосердобинский р-н, примерно в 1,5 км по направлению на северо-восток от ориентира с. Ключи, расположенного за пределами участка, адрес ориентира р-н Малосердобинский	142,06	45 992	0,89	40 933	5 814 800
605	Пензенская область	58:17:060401:46	Пензенская обл., Малосердобинский р-н, примерно в 1,8 км по направлению на северо-восток от ориентира с. Большая Чернавка, расположенного за пределами участка, адрес ориентира р-н Малосердобинский	67,31	45 992	1,00	45 992	3 095 900
606	Пензенская область	58:17:060401:44	Пензенская обл., Малосердобинский р-н, примерно в 0,8 км по направлению на северо-восток от ориентира с. Большая Чернавка, расположенного за пределами участка, адрес ориентира р-н Малосердобинский	68,02	45 992	1,00	45 992	3 128 400
607	Пензенская область	58:17:060104:19	Пензенская обл., Малосердобинский р-н, примерно в 1,4 км по направлению на юго-запад от ориентира с. Ключи, расположенного за пределами участка, адрес ориентира р-н Малосердобинский	140,23	45 992	0,89	40 933	5 739 900
608	Пензенская область	58:17:060401:47	Пензенская обл., Малосердобинский р-н, примерно в 2 км по направлению на восток от ориентира с. Большая Чернавка, расположенного за пределами участка, адрес ориентира р-н Малосердобинский	142,96	45 992	0,89	40 933	5 851 800
609	Пензенская область	58:17:060301:71	Пензенская обл., Малосердобинский р-н, примерно в 3,6 км по направлению на юго-запад от ориентира с. Петровка, расположенного за пределами участка, адрес ориентира р-н Малосердобинский	230,15	45 992	0,89	40 933	9 420 800
610	Пензенская область	58:17:060103:67	Пензенская обл., Малосердобинский р-н, примерно в 3,4 км по направлению на северо-запад от ориентира с. Ключи, расположенного за пределами участка, адрес ориентира р-н Малосердобинский	302,11	45 992	0,89	40 933	12 366 400
611	Пензенская область	58:17:060301:66	Пензенская обл., Малосердобинский р-н, примерно в 1,5 км по направлению на северо-запад от ориентира с. Петровка, расположенного за пределами участка, адрес ориентира р-н Малосердобинский	412,07	45 992	0,89	40 933	16 867 100

№	Регион	Кадастровый (условный) номер	Местоположение объекта	Площадь, га	Базовая стоимость, руб./га	Поправка на масштаб	Стоимость, руб./га с учетом поправки на масштаб	Справедливая стоимость, руб. НДС не облагается
612	Пензенская область	58:17:060401:34	Пензенская обл., Малосердобинский р-н, примерно в 2 км по направлению на север от ориентира с. Большая Чернавка, расположенного за пределами участка, адрес ориентира р-н Малосердобинский	0,92	45 992	1,22	56 111	51 400
613	Пензенская область	58:17:060401:33	Пензенская обл., Малосердобинский р-н, примерно в 2,95 км по направлению на северо-восток от ориентира с. Большая Чернавка, расположенного за пределами участка, адрес ориентира р-н Малосердобинский	0,92	45 992	1,22	56 111	51 800
614	Пензенская область	58:17:060302:11	Пензенская обл., Малосердобинский р-н, примерно в 1,9 км по направлению на северо-запад от ориентира с. Александровка, расположенного за пределами участка, адрес ориентира р-н Малосердобинский	0,97	45 992	1,22	56 111	54 300
615	Пензенская область	58:17:060401:32	Пензенская обл., Малосердобинский р-н, примерно в 1,35 км по направлению на северо-запад от ориентира с. Большая Чернавка, расположенного за пределами участка, адрес ориентира р-н Малосердобинский	1,41	45 992	1,22	56 111	79 100
616	Пензенская область	58:17:060401:43	Пензенская обл., Малосердобинский р-н, примерно в 1,7 км по направлению на северо-восток от ориентира с. Большая Чернавка, расположенного за пределами участка, адрес ориентира р-н Малосердобинский	1,93	45 992	1,22	56 111	108 300
617	Пензенская область	58:17:060302:9	Пензенская обл., Малосердобинский р-н, примерно в 2,95 км по направлению на северо-запад от ориентира с. Александровка, расположенного за пределами участка, адрес ориентира р-н Малосердобинский	2,28	45 992	1,22	56 111	127 800
618	Пензенская область	58:17:060302:10	Пензенская обл., Малосердобинский р-н, примерно в 2,1 км по направлению на северо-запад от ориентира с. Александровка, расположенного за пределами участка, адрес ориентира р-н Малосердобинский	2,46	45 992	1,22	56 111	138 100
619	Пензенская область	58:17:060401:31	Пензенская обл., Малосердобинский р-н, примерно в 0,95 км по направлению на север от ориентира с. Большая Чернавка, расположенного за пределами участка, адрес ориентира р-н Малосердобинский	2,54	45 992	1,22	56 111	142 300
620	Пензенская область	58:17:060401:36	Пензенская обл., Малосердобинский р-н, примерно в 2,3 км по направлению на северо-восток от ориентира с. Большая Чернавка, расположенного за пределами участка, адрес ориентира р-н Малосердобинский	2,84	45 992	1,22	56 111	159 200
621	Пензенская область	58:17:060401:28	Пензенская обл., Малосердобинский р-н, примерно в 1 км по направлению на северо-запад от ориентира с. Большая Чернавка, расположенного за пределами участка, адрес ориентира р-н Малосердобинский	2,92	45 992	1,22	56 111	164 000
622	Пензенская область	58:17:060402:25	Пензенская обл., Малосердобинский р-н, примерно в 0,2 км по направлению на север от ориентира с. Александровка, расположенного за пределами участка, адрес ориентира р-н Малосердобинский	3,23	45 992	1,22	56 111	181 100
623	Пензенская область	58:17:060402:29	Пензенская обл., Малосердобинский р-н, участок находится примерно в 0,95 км по направлению на юго-восток от ориентира д. Александровка, расположенного за пределами участка, адрес ориентира р-н Малосердобинский	3,46	45 992	1,22	56 111	194 000
624	Пензенская область	58:25:050102:128	Пензенская обл., Сердобинский р-н, с. Кирово, ул. Набережная, д.36, 1230 м по направлению на юг	3,66	45 992	1,22	56 111	205 400

№	Регион	Кадастровый (условный) номер	Местоположение объекта	Площадь, га	Базовая стоимость, руб./га	Поправка на масштаб	Стоимость, руб./га с учетом поправки на масштаб	Справедливая стоимость, руб. НДС не облагается
625	Пензенская область	58:17:060402:21	Пензенская обл., Малосердобинский р-н, участок находится примерно в 1,4 км по направлению на восток от ориентира с.Александровка, расположенного за пределами участка, адрес ориентира р-н Малосердобинский	3,79	45 992	1,22	56 111	212 400
626	Пензенская область	58:17:060302:8	Пензенская обл., Малосердобинский р-н, участок находится примерно в 0,4 км по направлению на запад от ориентира с. Александровка, расположенного за пределами участка, адрес ориентира р-н Малосердобинский	4,03	45 992	1,22	56 111	226 000
627	Пензенская область	58:17:060402:26	Пензенская обл., Малосердобинский р-н, примерно в 0,35 км по направлению на восток от ориентира с. Александровка, расположенного за пределами участка, адрес ориентира р-н Малосердобинский	4,06	45 992	1,22	56 111	228 000
628	Пензенская область	58:17:060401:37	Пензенская обл., Малосердобинский р-н, примерно в 2,7 км по направлению на северо-восток от ориентира с. Большая Чернавка, расположенного за пределами участка, адрес ориентира р-н Малосердобинский	4,11	45 992	1,22	56 111	230 400
629	Пензенская область	58:25:060303:92	Пензенская обл., Сердобский р-н, с. Петровка, в 1400 м по направлению на юго-восток	4,45	45 992	1,22	56 111	249 700
630	Пензенская область	58:17:060402:22	Пензенская обл., Малосердобинский р-н, участок находится примерно в 0,9 км по направлению на юго-восток от ориентира д. Александровка, расположенного за пределами участка, адрес ориентира р-н Малосердобинский	4,53	45 992	1,22	56 111	254 300
631	Пензенская область	58:17:060401:26	Пензенская обл., Малосердобинский р-н, примерно в 1,1 км по направлению на северо-запад от ориентира с. Большая Чернавка, расположенного за пределами участка, адрес ориентира р-н Малосердобинский	5,51	45 992	1,22	56 111	309 400
632	Пензенская область	58:25:050101:126	Пензенская обл., Сердобский р-н, с. Кирово, ул. Набережная, д.36, 1930 м по направлению на юго-запад	6,92	45 992	1,22	56 111	388 000
633	Пензенская область	58:25:050101:129	Пензенская обл., Сердобский р-н, с. Кирово, ул. Набережная, д.36, 2320 м по направлению на юго-запад	7,33	45 992	1,22	56 111	411 300
634	Пензенская область	58:17:060401:29	Пензенская обл., Малосердобинский р-н, примерно в 1,5 км по направлению на северо-запад от ориентира с. Большая Чернавка, расположенного за пределами участка, адрес ориентира р-н Малосердобинский	9,99	45 992	1,22	56 111	560 800
635	Пензенская область	58:25:050101:128	Пензенская обл., Сердобский р-н, с. Кирово, ул. Набережная, д.36, 2200 м по направлению на юго-запад	11,00	45 992	1,08	49 672	546 400
636	Пензенская область	58:25:050101:127	Пензенская обл., Сердобский р-н, с. Кирово, ул. Набережная, д.36, 2010 м по направлению на юго-запад	11,00	45 992	1,08	49 672	546 400
637	Пензенская область	58:17:060401:30	Пензенская обл., Малосердобинский р-н, примерно в 2 км по направлению на северо-запад от ориентира с. Большая Чернавка, расположенного за пределами участка, адрес ориентира р-н Малосердобинский	11,20	45 992	1,08	49 672	556 300
638	Пензенская область	58:17:060301:72	Пензенская обл., Малосердобинский р-н, примерно в 2 км по направлению на запад от ориентира с. Александровка, расположенного за пределами участка, адрес ориентира р-н Малосердобинский	13,27	45 992	1,08	49 672	659 400

№	Регион	Кадастровый (условный) номер	Местоположение объекта	Площадь, га	Базовая стоимость, руб./га	Поправка на масштаб	Стоимость, руб./га с учетом поправки на масштаб	Справедливая стоимость, руб. НДС не облагается
639	Пензенская область	58:17:060401:49	Пензенская обл., Малосердобинский р-н, примерно в 1,3 км по направлению на юго-восток от ориентира с. Большая Чернавка, расположенного за пределами участка, адрес ориентира р-н Малосердобинский	17,25	45 992	1,08	49 672	856 800
640	Пензенская область	58:25:050102:124	Пензенская обл., Сердобский р-н, с. Кирово, ул. Набережная, д.36, 720 м по направлению на юг	37,99	45 992	1,00	45 992	1 747 400
641	Пензенская область	58:25:050102:125	Пензенская обл., Сердобский р-н, с. Кирово, ул. Набережная, д.36, 860 м по направлению на юг	40,25	45 992	1,00	45 992	1 851 400
642	Пензенская область	58:25:060303:96	Пензенская обл., Сердобский р-н, с. Петровка, в 10 м по направлению на юг	45,41	45 992	1,00	45 992	2 088 500
643	Пензенская область	58:25:050102:123	Пензенская обл., Сердобский р-н, с. Кирово, ул. Набережная, д.36, 310 м по направлению на запад	65,71	45 992	1,00	45 992	3 022 100
644	Пензенская область	58:25:060101:20	Пензенская обл., Сердобский р-н, с. Кирово, в 3980 м по направлению на юго-восток	77,00	45 992	1,00	45 992	3 541 400
645	Пензенская область	58:25:060303:98	Пензенская обл., Сердобский р-н, с. Петровка, в 500 м по направлению на юг	85,93	45 992	1,00	45 992	3 952 000
646	Пензенская область	58:25:060101:9	Пензенская обл., Сердобский р-н, с. Кирово, 5340 м по направлению на северо-восток	91,42	45 992	1,00	45 992	4 204 800
647	Пензенская область	58:17:060401:48	Пензенская обл., Малосердобинский р-н, примерно в 1,9 км по направлению на юго-восток от ориентира с. Большая Чернавка, расположенного за пределами участка, адрес ориентира р-н Малосердобинский	92,00	45 992	1,00	45 992	4 231 300
648	Пензенская область	58:17:060301:38	Пензенская обл., Малосердобинский р-н, примерно в 1,1 км по направлению на запад от ориентира с. Большая Чернавка, расположенного за пределами участка, адрес ориентира р-н Малосердобинский	138,00	45 992	0,89	40 933	5 648 800
649	Пензенская область	58:25:050101:125	Пензенская обл., Сердобский р-н, с. Кирово, ул. Набережная, д.36, 3790 м по направлению на запад	171,41	45 992	0,89	40 933	7 016 400
650	Пензенская область	58:25:060101:8	Пензенская обл., Сердобский р-н, с. Кирово, в 5840 м по направлению на северо-восток	176,00	45 992	0,89	40 933	7 204 200
651	Пензенская область	58:25:050102:122	Пензенская обл., Сердобский р-н, с. Кирово, ул. Набережная, д.36, 1080 м по направлению на запад	79,20	45 992	1,00	45 992	3 642 400
652	Пензенская область	58:25:050102:121	Пензенская обл., Сердобский р-н, с. Кирово, ул. Набережная, д.36, 1800 м по направлению на запад	116,43	45 992	0,89	40 933	4 765 700
653	Пензенская область	58:25:060101:7	Пензенская обл., Сердобский р-н, с. Кирово, 5630 м по направлению на северо-восток	121,62	45 992	0,89	40 933	4 978 100
654	Пензенская область	58:25:060303:95	Пензенская обл., Сердобский р-н, с. Петровка, в 2 м по направлению на юг	41,55	45 992	1,00	45 992	1 910 800
655	Пензенская область	58:25:060101:72	Пензенская обл., Сердобский р-н, с. Кирово, в 4800 м по направлению на юго-восток	43,38	45 992	1,00	45 992	1 995 400

№	Регион	Кадастровый (условный) номер	Местоположение объекта	Площадь, га	Базовая стоимость, руб./га	Поправка на масштаб	Стоимость, руб./га с учетом поправки на масштаб	Справедливая стоимость, руб. НДС не облагается
656	Пензенская область	58:25:050102:126	Пензенская обл., Сердобский р-н, с. Кирово, ул. Набережная, д.36, 1310 м по направлению на юг	50,01	45 992	1,00	45 992	2 299 900
657	Пензенская область	58:25:060303:94	Пензенская обл., Сердобский р-н, с. Петровка, в 2100 м по направлению на юго-восток	56,61	45 992	1,00	45 992	2 603 700
658	Пензенская область	58:25:060101:19	Пензенская обл., Сердобский р-н, с. Кирово, в 4530 м по направлению на юго-восток	64,81	45 992	1,00	45 992	2 980 700
659	Пензенская область	58:25:050102:127	Пензенская обл., Сердобский р-н, с. Кирово, ул. Набережная, д.36, 1800 м по направлению на юг	78,00	45 992	1,00	45 992	3 587 300
660	Пензенская область	58:25:060303:93	Пензенская обл., Сердобский р-н, с. Петровка, в 900 м по направлению на юго-восток	139,54	45 992	0,89	40 933	5 711 900
661	Пензенская область	58:25:000000:0095	Пензенская обл., Сердобский р-н, с. Кирово, в 1000 м по направлению на запад	330,00	45 992	0,89	40 933	13 507 900
662	Пензенская область	58:25:060101:13	Пензенская обл., Сердобский р-н, с. Кирово, в 3210 м по направлению на юго-восток	100,19	45 992	0,89	40 933	4 101 200
663	Алтайский край	22:55:0:0189	Алтайский край, Усть-Пристанский район, примерно в 200 м. по направлению на восток от ориентира с.Вяткино. расположенного за пределами участка	182,00	37 655	1,00	37 655	6 853 300
664	Пензенская область	58:25:050401:90	Пензенская обл., Сердобский р-н, с. Мещерское, в 4700 м по направлению на северо-запад	2,82	45 992	1,22	56 111	158 500
665	Пензенская область	58:25:050401:87	Пензенская обл., Сердобский р-н, с. Мещерское, в 5650 м по направлению на северо-запад	3,69	45 992	1,22	56 111	207 100
666	Пензенская область	58:25:060303:104	Пензенская обл., Сердобский р-н, с. Петровка, в 3300 м по направлению на юго-запад	16,50	45 992	1,08	49 672	819 600
667	Пензенская область	58:25:060303:105	Пензенская обл., Сердобский р-н, с. Петровка, в 3500 м по направлению на юго-запад	16,50	45 992	1,08	49 672	819 600
668	Пензенская область	58:25:050401:92	Пензенская обл., Сердобский р-н, с. Мещерское, в 4400 м по направлению на запад	18,76	45 992	1,08	49 672	931 800
669	Пензенская область	58:25:060303:103	Пензенская обл., Сердобский р-н, с. Петровка, в 3100 м по направлению на юго-запад	22,00	45 992	1,08	49 672	1 092 800
670	Пензенская область	58:25:060303:101	Пензенская обл., Сердобский р-н, с. Петровка, в 2500 м по направлению на юго-восток	27,36	45 992	1,08	49 672	1 359 100
671	Пензенская область	58:25:050401:113	Пензенская обл., Сердобский р-н, спк "Мещерский", ул.Школьная, д. 6, 4000 м по направлению на северо-запад от ориентира здание	33,00	45 992	1,00	45 992	1 517 700
672	Пензенская область	58:25:060303:88	Пензенская обл., Сердобский р-н, с. Петровка, в 4000 м по направлению на юго-восток	103,12	45 992	0,89	40 933	4 221 200
673	Пензенская область	58:25:060303:90	Пензенская обл., Сердобский р-н, с. Петровка, в 2000 м по направлению на юго-восток	171,94	45 992	0,89	40 933	7 038 000
674	Пензенская область	58:25:050201:111	Пензенская обл., Сердобский р-н, с. Новое, в 1500 м по направлению на юго-запад	226,64	45 992	0,89	40 933	9 276 900

№	Регион	Кадастровый (условный) номер	Местоположение объекта	Площадь, га	Базовая стоимость, руб./га	Поправка на масштаб	Стоимость, руб./га с учетом поправки на масштаб	Справедливая стоимость, руб. НДС не облагается
675	Пензенская область	58:13:440903:63	Пензенская обл., Пензенский р-н, участок находится примерно в 5000 м. по направлению на юго-запад от ориентира здание, расположенного за пределами участка, адрес ориентира: с. Волхон-Умет, ул. Дорожная, дом 12а	319,20	45 992	0,89	40 933	13 065 900
676	Пензенская область	58:15:000000:122	Пензенская обл., Лопатинский р-н, участок находится примерно в 1.8 км по направлению на восток от ориентира с. Лопатино, расположенного за пределами участка, адрес ориентира: с/с Лопатинский	556,80	45 992	0,89	40 933	22 791 600
677	Пензенская область	58:25:060302:0022	Пензенская обл., Сердобский р-н, спк "Мешерский", примерно в 800 м по направлению на с-в от ориентира с. Петровка, расположенного за пределами участка,	1 221,00	45 992	0,80	36 794	44 925 300
678	Пензенская область	58:15:510102:115	Пензенская обл., Лопатинский р-н, участок находится примерно в 4700 м по направлению на юг от ориентира строение, расположенного за пределами участка, адрес ориентира: с. Лопатино, ул. Пионерская, 18	104,38	45 992	0,89	40 933	4 272 700
679	Пензенская область	58:25:050401:96	Пензенская обл., Сердобский р-н, с. Мещерское, в 2300 м по направлению на запад	137,36	45 992	0,89	40 933	5 622 400
680	Пензенская область	58:17:000000:231	Пензенская обл., Малосердобинский р-н, Участок находится примерно в 2000 м по направлению на юг от ориентира строение, расположенного за пределами участка, адрес ориентира: с. Липовка, ул Школьная, 1а	345,80	45 992	0,89	40 933	14 154 600
681	Пензенская область	58:17:0010201:8	Пензенская обл., Малосердобинский р-н. Участок находится примерно в 8800 м по направлению на север от ориентира строение, расположенного за пределами участка, адрес ориентира: с. Дружбаевка, ул. Набережная, 14 а.	782,24	45 992	0,89	40 933	32 019 500
682	Пензенская область	58:17:0130201:29	Пензенская обл., Малосердобинский р-н, Участок находится примерно в 3000 м по направлению на северо-восток от ориентира школа, расположенного за пределами участка, адрес ориентира: с. Новое Демкино, ул. Звездная, д.23	255,98	45 992	0,89	40 933	10 478 100
683	Пензенская область	58:17:0130202:39	Пензенская обл., Малосердобинский р-н, Участок находится примерно в 1500 м по направлению на восток от ориентира школа, расположенного за пределами участка, адрес ориентира: с. Новое Демкино, ул. Звездная, д.23	133,93	45 992	0,89	40 933	5 482 300
684	Пензенская область	58:27:0080702:41	Пензенская обл.; Тамалинский р-н, Пензенская область, Тамалинский район, с. Дуровка, ул. Школьная, д. 1А, примерно в 3700 м. по направлению на северо-восток от ориентира строение, расположенного за пределами участка	227,30	45 992	0,89	40 933	9 304 100
685	Пензенская область	58:17:000000:227	Пензенская обл., Малосердобинский р-н, Участок находится примерно в 7300 м по направлению на север от ориентира строение, расположенного за пределами участка, адрес ориентира: с. Дружбаевка, ул. Набережная, 14 а.	311,54	45 992	0,89	40 933	12 752 400
686	Пензенская область	58:17:0010202:11	Пензенская обл., Малосердобинский р-н, Участок находится примерно в 8000 м по направлению на запад от ориентира школа, расположенного за пределами участка, адрес ориентира: с. Новое Демкино, ул. Звездная, д.23	365,82	45 992	0,89	40 933	14 974 300
687	Пензенская область	58:17:000000:232	Пензенская обл., Малосердобинский р-н, Участок находится примерно в 2500 м по направлению на север от ориентира строение, расположенного за пределами участка, адрес ориентира: с. Липовка, ул Школьная, 1а	773,42	45 992	0,89	40 933	31 658 400

№	Регион	Кадастровый (условный) номер	Местоположение объекта	Площадь, га	Базовая стоимость, руб./га	Поправка на масштаб	Стоимость, руб./га с учетом поправки на масштаб	Справедливая стоимость, руб. НДС не облагается
688	Пензенская область	58:12:7401001:35	Пензенская обл.; Колышлейский-н, Участок находится примерно в 4210 м по направлению на северо-восток от ориентира жилой дом, расположенного за пределами участка, адрес ориентира: с. Березовка, ул.Первомайская, д.9	3,12	45 992	1,22	56 111	175 200
689	Пензенская область	58:12:7202005:202	Пензенская обл.; Колышлейский-н, Участок находится примерно в 1430 м по направлению на северо-восток от ориентира жилой дом, расположенного за пределами участка, адрес ориентира: с. Березовка, ул.Первомайская, д.9	4,57	45 992	1,22	56 111	256 400
690	Пензенская область	58:12:7202005:201	Пензенская обл.; Колышлейский-н, Участок находится примерно в 1900 м по направлению на северо-восток от ориентира жилой дом, расположенного за пределами участка, адрес ориентира: с. Березовка, ул.Первомайская, д.9	4,57	45 992	1,22	56 111	256 400
691	Пензенская область	58:12:7401001:42	Пензенская обл.; Колышлейский-н, Участок находится примерно в 3160 м по направлению на северо-запад от ориентира жилой дом, расположенного за пределами участка, адрес ориентира: с. Березовка, ул.Первомайская, д.9	5,91	45 992	1,22	56 111	331 500
692	Пензенская область	58:12:7401001:36	Пензенская обл.; Колышлейский-н, Участок находится примерно в 2760 м по направлению на северо-восток от ориентира жилой дом, расположенного за пределами участка, адрес ориентира: с. Березовка, ул.Первомайская, д.9	5,99	45 992	1,22	56 111	336 300
693	Пензенская область	58:12:7202005:207	Пензенская обл.; Колышлейский-н, Участок находится примерно в 1770 м по направлению на юго-восток от ориентира жилой дом, расположенного за пределами участка, адрес ориентира: с. Березовка, ул.Первомайская, д.9	7,04	45 992	1,22	56 111	395 200
694	Пензенская область	58:12:7401011:173	Пензенская обл.; Колышлейский-н, Участок находится примерно в 1750 м по направлению на юго-восток от ориентира жилой дом, расположенного за пределами участка, адрес ориентира: с. Березовка, ул.Первомайская, д.9	7,80	45 992	1,22	56 111	437 600
695	Пензенская область	58:12:7202005:205	Пензенская обл.; Колышлейский-н, Участок находится примерно в 2420 м по направлению на юго-восток от ориентира жилой дом, расположенного за пределами участка, адрес ориентира: с. Березовка, ул.Первомайская, д.9	10,28	45 992	1,08	49 672	510 700
696	Пензенская область	58:12:7401001:45	Пензенская обл.; Колышлейский-н, Участок находится примерно в 4630 м по направлению на запад от ориентира жилой дом, расположенного за пределами участка, адрес ориентира: с. Березовка, ул.Первомайская, д.9	12,60	45 992	1,08	49 672	625 800
697	Пензенская область	58:12:7202001:131	Пензенская обл.; Колышлейский-н, Участок находится примерно в 4360 м по направлению на северо-восток от ориентира жилой дом, расположенного за пределами участка, адрес ориентира: с. Березовка, ул.Первомайская, д.9	14,95	45 992	1,08	49 672	742 500
698	Пензенская область	58:12:7202005:253	Пензенская обл.; Колышлейский-н, Участок находится примерно в 1410 м по направлению на северо-восток от ориентира жилой дом, расположенного за пределами участка, адрес ориентира: с. Березовка, ул.Первомайская, д.9	18,05	45 992	1,08	49 672	896 500
699	Пензенская область	58:12:7003005:46	Пензенская обл.; Колышлейский-н, Участок находится примерно в 6350 м по направлению на северо-запад от ориентира жилой дом, расположенного за пределами участка, адрес ориентира: с. Березовка, ул.Первомайская, д.9	30,01	45 992	1,00	45 992	1 380 300

№	Регион	Кадастровый (условный) номер	Местоположение объекта	Площадь, га	Базовая стоимость, руб./га	Поправка на масштаб	Стоимость, руб./га с учетом поправки на масштаб	Справедливая стоимость, руб. НДС не облагается
700	Пензенская область	58:12:7202005:211	Пензенская обл.; Колышлейский-н, Участок находится примерно в 3450 м по направлению на северо-восток от ориентира жилой дом, расположенного за пределами участка, адрес ориентира: с. Березовка, ул.Первомайская, д.9	33,93	45 992	1,00	45 992	1 560 300
701	Пензенская область	58:12:7401011:170	Пензенская обл.; Колышлейский-н, Участок находится примерно в 1080 м по направлению на юг от ориентира жилой дом, расположенного за пределами участка, адрес ориентира: с. Березовка, ул.Первомайская, д.9	47,07	45 992	1,00	45 992	2 164 600
702	Пензенская область	58:12:7401011:169	Пензенская обл.; Колышлейский-н, Участок находится примерно в 1000 м по направлению на юго-запад от ориентира жилой дом, расположенного за пределами участка, адрес ориентира: с. Березовка, ул.Первомайская, д.9	58,12	45 992	1,00	45 992	2 673 200
703	Пензенская область	58:12:7202001:132	Пензенская обл.; Колышлейский-н, Участок находится примерно в 3150 м по направлению на северо-восток от ориентира жилой дом, расположенного за пределами участка, адрес ориентира: с. Березовка, ул.Первомайская, д.9	61,24	45 992	1,00	45 992	2 816 500
704	Пензенская область	58:12:7401001:34	Пензенская обл.; Колышлейский-н, Участок находится примерно в 3960 м по направлению на северо-восток от ориентира жилой дом, расположенного за пределами участка, адрес ориентира: с. Березовка, ул.Первомайская, д.9	73,48	45 992	1,00	45 992	3 379 700
705	Пензенская область	58:12:7202001:135	Пензенская обл.; Колышлейский-н, Участок находится примерно в 4780 м по направлению на северо-восток от ориентира жилой дом, расположенного за пределами участка, адрес ориентира: с. Березовка, ул.Первомайская, д.9	85,37	45 992	1,00	45 992	3 926 400
706	Пензенская область	58:12:7202005:204	Пензенская обл.; Колышлейский-н, Участок находится примерно в 1980 м по направлению на юго-восток от ориентира жилой дом, расположенного за пределами участка, адрес ориентира: с. Березовка, ул.Первомайская, д.9	90,47	45 992	1,00	45 992	4 161 000
707	Пензенская область	58:12:7401001:38	Пензенская обл.; Колышлейский-н, Участок находится примерно в 1230 м по направлению на северо-запад от ориентира жилой дом, расположенного за пределами участка, адрес ориентира: с. Березовка, ул.Первомайская, д.9	113,05	45 992	0,89	40 933	4 627 400
708	Пензенская область	58:12:7202005:210	Пензенская обл.; Колышлейский-н, Участок находится примерно в 3450 м по направлению на юго-восток от ориентира жилой дом, расположенного за пределами участка, адрес ориентира: с. Березовка, ул.Первомайская, д.9	117,03	45 992	0,89	40 933	4 790 500
709	Пензенская область	58:12:7401001:33	Пензенская обл.; Колышлейский-н, Участок находится примерно в 2480 м по направлению на северо-восток от ориентира жилой дом, расположенного за пределами участка, адрес ориентира: с. Березовка, ул.Первомайская, д.9	117,78	45 992	0,89	40 933	4 821 200
710	Пензенская область	58:12:7401001:40	Пензенская обл.; Колышлейский-н, Участок находится примерно в 210 м по направлению на север от ориентира жилой дом, расположенного за пределами участка, адрес ориентира: с. Березовка, ул.Первомайская, д.9	121,85	45 992	0,89	40 933	4 987 600
711	Пензенская область	58:12:7401011:172	Пензенская обл.; Колышлейский-н, Участок находится примерно в 1450 м по направлению на юго-восток от ориентира жилой дом, расположенного за пределами участка, адрес ориентира: с. Березовка, ул.Первомайская, д.9	140,38	45 992	0,89	40 933	5 746 000



№	Регион	Кадастровый (условный) номер	Местоположение объекта	Площадь, га	Базовая стоимость, руб./га	Поправка на масштаб	Стоимость, руб./га с учетом поправки на масштаб	Справедливая стоимость, руб. НДС не облагается
712	Пензенская область	58:12:7801002:14	Пензенская обл.; Колышлейский-н, Участок находится примерно в 1880 м. по направлению на юго-восток от ориентира нежилое здание, расположенного за пределами участка, адрес ориентира: с. Сумы, ул. Центральная , д.2-1	193,96	45 992	0,89	40 933	7 939 500
713	Пензенская область	58:12:7401001:37	Пензенская обл.; Колышлейский-н, Участок находится примерно в 2090 м по направлению на северо-запад от ориентира жилой дом, расположенного за пределами участка, адрес ориентира: с. Березовка, ул.Первомайская, д.9	298,07	45 992	0,89	40 933	12 200 700
714	Пензенская область	58:12:7401001:31	Пензенская обл.; Колышлейский-н, Участок находится примерно в 2460 м по направлению на север от ориентира жилой дом, расположенного за пределами участка, адрес ориентира: с. Березовка, ул.Первомайская, д.9	221,12	45 992	0,89	40 933	9 051 300
715	Пензенская область	58:12:7401001:43	Пензенская обл.; Колышлейский-н, Участок находится примерно в 1130 м по направлению на запад от ориентира жилой дом, расположенного за пределами участка, адрес ориентира: с. Березовка, ул.Первомайская, д.9	372,56	45 992	0,89	40 933	15 249 900
716	Пензенская область	58:12:7202001:130	Пензенская обл.; Колышлейский-н, Участок находится примерно в 3520 м по направлению на северо-восток от ориентира жилой дом, расположенного за пределами участка, адрес ориентира: с. Березовка, ул.Первомайская, д.9	80,87	45 992	1,00	45 992	3 719 300
717	Пензенская область	58:12:7202005:252	Пензенская обл.; Колышлейский-н, Участок находится примерно в 1410 м по направлению на северо-восток от ориентира жилой дом, расположенного за пределами участка, адрес ориентира: с. Березовка, ул.Первомайская, д.9	99,65	45 992	1,00	45 992	4 583 300
718	Пензенская область	58:12:7202005:212	Пензенская обл.; Колышлейский-н, Участок находится примерно в 3100 м по направлению на северо-восток от ориентира жилой дом, расположенного за пределами участка, адрес ориентира: с. Березовка, ул.Первомайская, д.9	100,09	45 992	0,89	40 933	4 097 100
719	Пензенская область	58:12:7202005:198	Пензенская обл.; Колышлейский-н, Участок находится примерно в 1960 м по направлению на северо-восток от ориентира жилой дом, расположенного за пределами участка, адрес ориентира: с. Березовка, ул.Первомайская, д.9	107,48	45 992	0,89	40 933	4 399 300
720	Пензенская область	58:12:7401001:41	Пензенская обл.; Колышлейский-н, Участок находится примерно в 370 м по направлению на северо-восток от ориентира жилой дом, расположенного за пределами участка, адрес ориентира: с. Березовка, ул.Первомайская, д.9	122,22	45 992	0,89	40 933	5 003 000
721	Пензенская область	58:12:7202001:133	Пензенская обл.; Колышлейский-н, Участок находится примерно в 4060 м по направлению на северо-восток от ориентира жилой дом, расположенного за пределами участка, адрес ориентира: с. Березовка, ул.Первомайская, д.9	42,53	45 992	1,00	45 992	1 956 100
722	Пензенская область	58:12:7202005:206	Пензенская обл.; Колышлейский-н. Участок находится примерно в 2790 м по направлению на юго-восток от ориентира жилой дом, расположенного за пределами участка, адрес ориентира: с. Березовка, ул.Первомайская, д.9	52,29	45 992	1,00	45 992	2 404 800
723	Пензенская область	58:12:7202005:214	Пензенская обл.; Колышлейский-н, Участок находится примерно в 4630 м по направлению на юго-восток от ориентира жилой дом, расположенного за пределами участка, адрес ориентира: с. Березовка, ул.Первомайская, д.9	69,93	45 992	1,00	45 992	3 216 200

№	Регион	Кадастровый (условный) номер	Местоположение объекта	Площадь, га	Базовая стоимость, руб./га	Поправка на масштаб	Стоимость, руб./га с учетом поправки на масштаб	Справедливая стоимость, руб. НДС не облагается
724	Пензенская область	58:12:7202005:213	Пензенская обл.; Колышлейский-н, Участок находится примерно в 4060 м по направлению на юго-восток от ориентира жилой дом, расположенного за пределами участка, адрес ориентира: с. Березовка, ул.Первомайская, д.9	116,08	45 992	0,89	40 933	4 751 400
725	Пензенская область	58:12:7703001:24	Пензенская обл.; Колышлейский-н, Участок находится примерно в 2290 м. по направлению на северо-восток от ориентира нежилое здание, расположенного за пределами участка, адрес ориентира: с. Сумы, пл. Центральная, д.2-1	186,43	45 992	0,89	40 933	7 631 100
726	Пензенская область	58:12:7202005:203	Пензенская обл.; Колышлейский-н, Участок находится примерно в 2220 м по направлению на юго-восток от ориентира жилой дом, расположенного за пределами участка, адрес ориентира: с. Березовка, ул.Первомайская, д.9	146,16	45 992	0,89	40 933	5 982 900
727	Пензенская область	58:12:7003001:180	Пензенская обл.; Колышлейский-н, Участок находится примерно в 5930 м по направлению на северо-запад от ориентира жилой дом, расположенного за пределами участка, адрес ориентира: с. Березовка, ул.Первомайская, д.9	250,66	45 992	0,89	40 933	10 260 400
728	Пензенская область	58:12:7202005:197	Пензенская обл.; Колышлейский-н, Участок находится примерно в 2530 м по направлению на северо-восток от ориентира жилой дом, расположенного за пределами участка, адрес ориентира: с. Березовка, ул.Первомайская, д.9	106,94	45 992	0,89	40 933	4 377 400
729	Пензенская область	58:12:7202005:209	Пензенская обл.; Колышлейский-н, Участок находится примерно в 3120 м по направлению на юго-восток от ориентира жилой дом, расположенного за пределами участка, адрес ориентира: с. Березовка, ул.Первомайская, д.9	114,01	45 992	0,89	40 933	4 666 700
730	Пензенская область	58:12:7703002:76	Пензенская обл.; Колышлейский-н, Участок находится примерно в 1390 м. по направлению на юг от ориентира нежилое здание, расположенного за пределами участка, адрес ориентира: с. Сумы, пл. Центральная, д.2-1	127,26	45 992	0,89	40 933	5 209 000
731	Пензенская область	58:12:7401001:44	Пензенская обл.; Колышлейский-н, Участок находится примерно в 2760 м по направлению на юго-запад от ориентира жилой дом, расположенного за пределами участка, адрес ориентира: с. Березовка, ул.Первомайская, д.9	141,11	45 992	0,89	40 933	5 776 200
732	Пензенская область	58:12:7202005:208	Пензенская обл.; Колышлейский-н, Участок находится примерно в 3060 м по направлению на юго-восток от ориентира жилой дом, расположенного за пределами участка, адрес ориентира: с. Березовка, ул.Первомайская, д.9	142,83	45 992	0,89	40 933	5 846 600
733	Пензенская область	58:12:7401001:29	Пензенская обл.; Колышлейский-н, Участок находится примерно в 3590 м по направлению на северо-запад от ориентира жилой дом, расположенного за пределами участка, адрес ориентира: с. Березовка, ул.Первомайская, д.9	160,55	45 992	0,89	40 933	6 571 800
734	Пензенская область	58:12:7703001:23	Пензенская обл.; Колышлейский-н, Участок находится примерно в 3720 м. по направлению на северо-восток от ориентира нежилое здание, расположенного за пределами участка, адрес ориентира: с. Сумы, пл. Центральная, д.2-1	165,70	45 992	0,89	40 933	6 782 600
735	Пензенская область	58:12:7703001:25	Пензенская обл.; Колышлейский-н, Участок находится примерно в 3050 м. по направлению на северо-восток от ориентира нежилое здание, расположенного за пределами участка, адрес ориентира: с. Сумы, пл. Центральная, д.2-1	178,34	45 992	0,89	40 933	7 299 800

№	Регион	Кадастровый (условный) номер	Местоположение объекта	Площадь, га	Базовая стоимость, руб./га	Поправка на масштаб	Стоимость, руб./га с учетом поправки на масштаб	Справедливая стоимость, руб. НДС не облагается
736	Пензенская область	58:12:7401001:30	Пензенская обл.; Колышлейский-н, Участок находится примерно в 2800 м по направлению на северо-запад от ориентира жилой дом, расположенного за пределами участка, адрес ориентира: с. Березовка, ул.Первомайская, д.9	247,40	45 992	0,89	40 933	10 126 700
737	Пензенская область	58:12:7801002:15	Пензенская обл.; Колышлейский-н, Участок находится примерно в 1470 м. по направлению на юго-восток от ориентира нежилое здание, расположенного за пределами участка, адрес ориентира: с. Сумы, ул. Центральная , д.2-1	213,03	45 992	0,89	40 933	8 720 200
738	Пензенская область	58:12:7401011:171	Пензенская обл.; Колышлейский-н, Участок находится примерно в 1760 м по направлению на юг от ориентира жилой дом, расположенного за пределами участка, адрес ориентира: с. Березовка, ул.Первомайская, д.9	434,47	45 992	0,89	40 933	17 784 400
739	Пензенская область	58:12:7502008:256	Пензенская обл.; Колышлейский-н, Участок находится примерно в 3290 м по направлению на юго-восток от ориентира здание школы, расположенного за пределами участка, адрес ориентира: с. Плещеевка, ул. Центральная, д.16	4,97	45 992	1,22	56 111	278 900
740	Пензенская область	58:12:7903001:16	Пензенская обл.; Колышлейский-н. Участок находится примерно в 2640 м. по направлению на юго-запад от ориентира жилой дом, расположенного за пределами участка, адрес ориентира: с. Трескино, ул. Российская, д.8	8,16	45 992	1,22	56 111	458 000
741	Пензенская область	58:12:7301001:24	Пензенская обл.; Колышлейский-н, Участок находится примерно в 0,5 км. по направлению на юг от ориентира жилой дом, расположенного за пределами участка, адрес ориентира: с. Липяги, ул. Вырубова , д.17	10,21	45 992	1,08	49 672	507 000
742	Пензенская область	58:12:7502008:257	Пензенская обл.; Колышлейский-н, Участок находится примерно в 3170 м по направлению на юго-восток от ориентира здание школы, расположенного за пределами участка, адрес ориентира: с. Плещеевка, ул. Центральная, д.16	19,36	45 992	1,08	49 672	961 700
743	Пензенская область	58:12:7001002:28	Пензенская обл.; Колышлейский-н, Участок находится примерно в 0,9 км по направлению на юг от ориентира жилой дом, расположенного за пределами участка, адрес ориентира: с. Липяги, ул. Вырубова , д.17	30,73	45 992	1,00	45 992	1 413 300
744	Пензенская область	58:12:7502008:260	Пензенская обл.; Колышлейский-н, Участок находится примерно в 2630 м по направлению на юго-запад от ориентира здание школы, расположенного за пределами участка, адрес ориентира: с. Плещеевка, ул. Центральная, д.16	31,67	45 992	1,00	45 992	1 456 400
745	Пензенская область	58:12:7802001:110	Пензенская обл.; Колышлейский-н, Участок находится примерно в 3240 м. по направлению на юго-восток от ориентира жилой дом, расположенного за пределами участка, адрес ориентира: с. Трескино, ул. Российская, д.8	49,89	45 992	1,00	45 992	2 294 700
746	Пензенская область	58:12:7502008:258	Пензенская обл.; Колышлейский-н, Участок находится примерно в 2230 м по направлению на юг от ориентира здание школы, расположенного за пределами участка, адрес ориентира: с. Плещеевка, ул. Центральная, д.16	54,23	45 992	1,00	45 992	2 494 000
747	Пензенская область	58:12:7502003:120	Пензенская обл.; Колышлейский-н, Участок находится примерно в 6085 м по направлению на юго-запад от ориентира здание школы, расположенного за пределами участка, адрес ориентира: с. Плещеевка, ул. Центральная, д.16	69,73	45 992	1,00	45 992	3 207 000

№	Регион	Кадастровый (условный) номер	Местоположение объекта	Площадь, га	Базовая стоимость, руб./га	Поправка на масштаб	Стоимость, руб./га с учетом поправки на масштаб	Справедливая стоимость, руб. НДС не облагается
748	Пензенская область	58:12:7301001:35	Пензенская обл.; Колышлейский-н, Участок находится примерно в 2,6 км. по направлению на юго-запад от ориентира жилой дом, расположенного за пределами участка, адрес ориентира: с. Колтовское, ул. Советская , д.16	78,83	45 992	1,00	45 992	3 625 500
749	Пензенская область	58:12:7301001:22	Пензенская обл.; Колышлейский-н, Участок находится примерно в 2,6 км. по направлению на юго-запад от ориентира жилой дом, расположенного за пределами участка, адрес ориентира: с. Липяги, ул. Вырубова , д.17	84,60	45 992	1,00	45 992	3 890 900
750	Пензенская область	58:12:7703001:15	Пензенская обл.; Колышлейский-н, Участок находится примерно в 3380 м. по направлению на север от ориентира нежилое здание, расположенного за пределами участка, адрес ориентира: с. Сумы, пл. Центральная , д.2-1	104,62	45 992	0,89	40 933	4 282 600
751	Пензенская область	58:12:7902001:217	Пензенская обл.; Колышлейский-н, Участок находится примерно в 3400 м. по направлению на юг от ориентира жилой дом, расположенного за пределами участка, адрес ориентира: с. Трескино, ул. Российская, д.8	107,05	45 992	0,89	40 933	4 381 900
752	Пензенская область	58:15:510101:78	Пензенская обл., Лопатинский р-н, участок находится примерно в 2200 м по направлению на юг от ориентира строение, расположенного за пределами участка, адрес ориентира: с. Лопатино, ул. Пионерская, 18	117,68	45 992	0,89	40 933	4 817 000
753	Пензенская область	58:25:050401:93	Пензенская обл., Сердобский р-н, с. Мецкерское, в 3500 м по направлению на северо-запад	182,12	45 992	0,89	40 933	7 454 900
754	Пензенская область	58:15:521001:38	Пензенская обл., Лопатинский р-н, участок находится примерно в 2900 м по направлению на северо-восток от ориентира строение, расположенного за пределами участка, адрес ориентира: с. Лопатино, ул. Пионерская, 18	213,13	45 992	0,89	40 933	8 723 900
755	Пензенская область	58:13:440903:64	Пензенская обл., Пензенский р-н, участок находится примерно в 5100 м. по направлению на юго-запад от ориентира здание, расположенного за пределами участка, адрес ориентира: с. Волхон-Умет, ул. Дорожная, дом 12а	579,13	45 992	0,89	40 933	23 705 700
756	Пензенская область	58:15:510101:76	Пензенская обл., Лопатинский р-н, участок находится примерно в 1800 м по направлению на юго-запад от ориентира строение, расположенного за пределами участка, адрес ориентира: с. Лопатино, ул. Пионерская, 18	212,83	45 992	0,89	40 933	8 711 900
757	Пензенская область	58:15:510101:77	Пензенская обл., Лопатинский р-н, участок находится примерно в 4550 м по направлению на юго-запад от ориентира строение, расположенного за пределами участка, адрес ориентира: с. Лопатино, ул. Пионерская, 18	248,82	45 992	0,89	40 933	10 185 000
758	Пензенская область	58:15:491403:243	Пензенская обл., Лопатинский р-н, участок находится примерно в 4500 м по направлению на юго-запад от ориентира строение, расположенного за пределами участка, адрес ориентира: с. Лопатино, ул. Пионерская, 18	33,91	45 992	1,00	45 992	1 559 800
759	Пензенская область	58:15:510102:113	Пензенская обл., Лопатинский р-н, участок находится примерно в 5300 м по направлению на юг от ориентира строение, расположенного за пределами участка, адрес ориентира: с. Лопатино, ул. Пионерская, 18	45,20	45 992	1,00	45 992	2 078 900
760	Пензенская область	58:25:060303:99	Пензенская обл., Сердобский р-н, с. Петровка, в 1400 м по направлению на юг	80,98	45 992	1,00	45 992	3 724 500

№	Регион	Кадастровый (условный) номер	Местоположение объекта	Площадь, га	Базовая стоимость, руб./га	Поправка на масштаб	Стоимость, руб./га с учетом поправки на масштаб	Справедливая стоимость, руб. НДС не облагается
761	Пензенская область	58:25:060303:97	Пензенская обл., Сердобский р-н, с. Петровка, в 600 м по направлению на юг	107,61	45 992	0,89	40 933	4 404 700
762	Пензенская область	58:25:060303:89	Пензенская обл., Сердобский р-н, с. Петровка, в 3400 м по направлению на юго-восток	114,43	45 992	0,89	40 933	4 683 800
763	Пензенская область	58:15:510102:114	Пензенская обл., Лопатинский р-н; участок находится примерно в 5600 м по направлению на юг от ориентира строение, расположенного за пределами участка, адрес ориентира: с. Лопатино, ул. Пионерская, 18	97,04	45 992	1,00	45 992	4 463 300
764	Пензенская область	58:25:050401:94	Пензенская обл., Сердобский р-н, с. Мещерское, в 2500 м по направлению на северо-запад	139,27	45 992	0,89	40 933	5 700 600
765	Пензенская область	58:25:050101:0107	Пензенская обл., Сердобский р-н, пос. Школьный, в 2300 м по направлению на восток	165,00	45 992	0,89	40 933	6 754 000
766	Пензенская область	58:25:060303:102	Пензенская обл., Сердобский р-н, с. Петровка, в 2200 м по направлению на юго-запад	94,23	45 992	1,00	45 992	4 333 900
767	Пензенская область	58:25:060303:91	Пензенская обл., Сердобский р-н, с. Петровка, в 1600 м по направлению на юго-восток	216,66	45 992	0,89	40 933	8 868 600
768	Пензенская область	58:13:440903:65	Пензенская обл., Пензенский р-н, участок находится примерно в 5140 м. по направлению на юго-запад от ориентира здание, расположенного за пределами участка, адрес ориентира: с. Волхон-Умет, ул. Дорожная, дом 12а	241,67	45 992	0,89	40 933	9 892 200
769	Пензенская область	58:25:000000:0076	Пензенская обл., Сердобский р-н, с. Гуленовка, 1500 м по направлению на северо-запад	814,00	45 992	0,89	40 933	33 319 600
770	Пензенская область	58:25:000000:0063	Пензенская обл., Сердобский р-н, спк "Мещерский"	1 204,50	45 992	0,80	36 794	44 318 200
771	Пензенская область	58:12:7801002:23	Пензенская обл.; Колышлейский-н, Участок находится примерно в 5540 м по направлению на северо-восток от ориентира нежилое здание, расположенного за пределами участка, адрес ориентира: с. Сумы, пл.Центральная, д.2-1	1,17	45 992	1,22	56 111	65 400
772	Пензенская область	58:12:7801002:22	Пензенская обл.; Колышлейский-н, Участок находится примерно в 5530 м по направлению на северо-восток от ориентира нежилое здание, расположенного за пределами участка, адрес ориентира: с. Сумы, пл.Центральная, д.2-1	2,46	45 992	1,22	56 111	137 900
773	Пензенская область	58:12:7703002:75	Пензенская обл.; Колышлейский-н, Участок находится примерно в 770 м по направлению на юг от ориентира нежилое здание, расположенного за пределами участка, адрес ориентира: с. Сумы, пл.Центральная, д.2-1	4,09	45 992	1,22	56 111	229 300
774	Пензенская область	58:12:7502003:121	Пензенская обл.; Колышлейский-н, Участок находится примерно в 6620 м по направлению на юго-запад от ориентира здания школы, расположенного за пределами участка, адрес ориентира: с. Плещеевка, ул.Центральная, 16	4,98	45 992	1,22	56 111	279 700
775	Пензенская область	58:12:7001002:21	Пензенская обл.; Колышлейский-н, Участок находится примерно в 1 км. по направлению на север от ориентира жилой дом, расположенного за пределами участка, адрес ориентира: с. Колтовское, ул. Советская , д.16	11,30	45 992	1,08	49 672	561 400

№	Регион	Кадастровый (условный) номер	Местоположение объекта	Площадь, га	Базовая стоимость, руб./га	Поправка на масштаб	Стоимость, руб./га с учетом поправки на масштаб	Справедливая стоимость, руб. НДС не облагается
776	Пензенская область	58:12:7703002:77	Пензенская обл.; Колышлейский-н, Участок находится примерно в 6300 м по направлению на северо-запад от ориентира жилой дом, расположенного за пределами участка, адрес ориентира: с.Трескино, ул.Российская, д.8	11,80	45 992	1,08	49 672	586 000
777	Пензенская область	58:12:7903001:15	Пензенская обл.; Колышлейский-н, Участок находится примерно в 1930 м по направлению на юго-запад от ориентира жилой дом, расположенного за пределами участка, адрес ориентира: с.Трескино, ул.Российская, д.8	14,68	45 992	1,08	49 672	729 200
778	Пензенская область	58:12:7703002:84	Пензенская обл.; Колышлейский-н, Участок находится примерно в 3050 м по направлению на северо-запад от ориентира жилой дом, расположенного за пределами участка, адрес ориентира: с.Трескино, ул.Российская, д.8	15,11	45 992	1,08	49 672	750 400
779	Пензенская область	58:12:7001002:15	Пензенская обл.; Колышлейский-н, Участок находится примерно в 3 км. по направлению на север от ориентира жилой дом, расположенного за пределами участка, адрес ориентира: с. Липяги, ул. Вырубова , д.17	19,30	45 992	1,08	49 672	958 700
780	Пензенская область	58:12:7703002:78	Пензенская обл.; Колышлейский-н, Участок находится примерно в 6400 м по направлению на северо-запад от ориентира жилой дом, расположенного за пределами участка, адрес ориентира: с.Трескино, ул.Российская, д.8	22,38	45 992	1,08	49 672	1 111 600
781	Пензенская область	58:12:7001002:27	Пензенская обл.; Колышлейский-н, Участок находится примерно в 0,2 км. по направлению на юг от ориентира жилой дом, расположенного за пределами участка, адрес ориентира: с. Липяги, ул. Вырубова , д.17	30,99	45 992	1,00	45 992	1 425 400
782	Пензенская область	58:12:7902001:215	Пензенская обл.; Колышлейский-н. Участок находится примерно в 3790 м по направлению на запад от ориентира жилой дом, расположенного за пределами участка, адрес ориентира: с.Трескино, ул.Российская, д.8	90,42	45 992	1,00	45 992	4 158 400
783	Пензенская область	58:12:7003001:183	Пензенская обл.; Колышлейский-н, Участок находится примерно в 5840 м по направлению на северо-запад от ориентира жилой дом, расположенного за пределами участка, адрес ориентира: с.Скрипицино, ул.Скрипицинская, д.36, кв.1	100,41	45 992	0,89	40 933	4 110 200
784	Пензенская область	58:12:7801002:19	Пензенская обл.; Колышлейский-н, Участок находится примерно в 3420 м по направлению на юго-восток от ориентира нежилое здание, расположенного за пределами участка, адрес ориентира: с. Сумы, пл.Центральная, д.2-1	122,10	45 992	0,89	40 933	4 998 100
785	Пензенская область	58:12:7001002:14	Пензенская обл.; Колышлейский-н, Участок находится примерно в 2 км. по направлению на север от ориентира жилой дом, расположенного за пределами участка, адрес ориентира: с. Липяги, ул. Вырубова , д.17	158,70	45 992	0,89	40 933	6 496 100
786	Пензенская область	58:12:7001002:24	Пензенская обл.; Колышлейский-н, Участок находится примерно в 4 км. по направлению на запад от ориентира жилой дом, расположенного за пределами участка, адрес ориентира: с. Липяги, ул. Вырубова , д.17	184,00	45 992	0,89	40 933	7 531 700
787	Пензенская область	58:12:7001002:25	Пензенская обл.; Колышлейский-н, Участок находится примерно в 2,8 км. по направлению на запад от ориентира жилой дом, расположенного за пределами участка, адрес ориентира: с. Липяги, ул. Вырубова , д.17	197,40	45 992	0,89	40 933	8 080 200

№	Регион	Кадастровый (условный) номер	Местоположение объекта	Площадь, га	Базовая стоимость, руб./га	Поправка на масштаб	Стоимость, руб./га с учетом поправки на масштаб	Справедливая стоимость, руб. НДС не облагается
788	Пензенская область	58:12:7001002:26	Пензенская обл.; Колышлейский-н, Участок находится примерно в 2,2 км. по направлению на юго-запад от ориентира жилой дом, расположенного за пределами участка, адрес ориентира: с. Липяги, ул. Вырубова , д.17	198,00	45 992	0,89	40 933	8 104 800
789	Пензенская область	58:12:7001001:18	Пензенская обл.; Колышлейский-н, Участок находится примерно в 5,5 км. по направлению на север от ориентира жилой дом, расположенного за пределами участка, адрес ориентира: с. Колтовское, ул. Советская , д.16	222,00	45 992	0,89	40 933	9 087 200
790	Пензенская область	58:12:7001002:16	Пензенская обл.; Колышлейский-н, Участок находится примерно в 2 км. по направлению на северо-восток от ориентира жилой дом, расположенного за пределами участка, адрес ориентира: с. Липяги, ул. Вырубова , д.17	248,00	45 992	0,89	40 933	10 151 400
791	Пензенская область	58:12:7001002:19	Пензенская обл.; Колышлейский-н, Участок находится примерно в 2 км по направлению на север от ориентира жилой дом, расположенного за пределами участка, адрес ориентира: с. Колтовское, ул. Советская , д.16	253,00	45 992	0,89	40 933	10 356 100
792	Пензенская область	58:12:7003001:177	Пензенская обл.; Колышлейский-н, Участок находится примерно в 1 км. по направлению на северо-восток от ориентира жилой дом, расположенного за пределами участка, адрес ориентира: с. Колтовское, ул. Советская , д.16	264,04	45 992	0,89	40 933	10 808 000
793	Пензенская область	58:12:7001002:13	Пензенская обл.; Колышлейский-н, Участок находится примерно в 0,5 км. по направлению на север от ориентира жилой дом, расположенного за пределами участка, адрес ориентира: с. Липяги, ул. Вырубова , д.17	278,00	45 992	0,89	40 933	11 379 400
794	Пензенская область	58:12:7001002:17	Пензенская обл.; Колышлейский-н, Участок находится примерно в 2,5 км. по направлению на север от ориентира жилой дом, расположенного за пределами участка, адрес ориентира: с. Колтовское, ул. Советская , д.16	304,00	45 992	0,89	40 933	12 443 700
795	Пензенская область	58:12:7001002:18	Пензенская обл.; Колышлейский-н, Участок находится примерно в 1,5 км. по направлению на север от ориентира жилой дом, расположенного за пределами участка, адрес ориентира: с. Колтовское, ул. Советская , д.16	326,00	45 992	0,89	40 933	13 344 200
796	Пензенская область	58:12:7003001:185	Пензенская обл.; Колышлейский-н, Участок находится примерно в 2710 м по направлению на северо-запад от ориентира жилой дом, расположенного за пределами участка, адрес ориентира: с.Скрипицинская, ул.Скрипицинская, д.36, кв.1	529,71	45 992	0,89	40 933	21 682 700
797	Пензенская область	58:12:7802001:107	Пензенская обл.; Колышлейский-н, Участок находится примерно в 2510 м по направлению на юго-восток от ориентира нежилое здание, расположенного за пределами участка, адрес ориентира: с. Сумы, пл.Центральная, д.2-1	182,21	45 992	0,89	40 933	7 458 300
798	Пензенская область	58:12:7801002:17	Пензенская обл.; Колышлейский-н, Участок находится примерно в 3890 м по направлению на юго-восток от ориентира нежилое здание, расположенного за пределами участка, адрес ориентира: с. Сумы, пл.Центральная, д.2-1	110,30	45 992	0,89	40 933	4 514 800
799	Пензенская область	58:12:7703002:82	Пензенская обл.; Колышлейский-н, Участок находится примерно в 3600 м по направлению на запад от ориентира жилой дом, расположенного за пределами участка, адрес ориентира: с.Трескино, ул.Российская, д.8	130,29	45 992	0,89	40 933	5 333 300

№	Регион	Кадастровый (условный) номер	Местоположение объекта	Площадь, га	Базовая стоимость, руб./га	Поправка на масштаб	Стоимость, руб./га с учетом поправки на масштаб	Справедливая стоимость, руб. НДС не облагается
800	Пензенская область	58:12:7902001:214	Пензенская обл.; Колышлейский-н, Участок находится примерно в 4640 м по направлению на запад от ориентира жилой дом, расположенного за пределами участка, адрес ориентира: с.Трескино, ул.Российская, д.8	138,80	45 992	0,89	40 933	5 681 500
801	Пензенская область	58:12:7703002:81	Пензенская обл.; Колышлейский-н, Участок находится примерно в 2300 м по направлению на северо-запад от ориентира жилой дом, расположенного за пределами участка, адрес ориентира: с.Трескино, ул.Российская, д.8	138,82	45 992	0,89	40 933	5 682 300
802	Пензенская область	58:12:7003001:184	Пензенская обл.; Колышлейский-н, Участок находится примерно в 5970 м по направлению на северо-запад от ориентира жилой дом, расположенного за пределами участка, адрес ориентира: с.Скрипицино, ул.Скрипицинская, д.36, кв.1	385,21	45 992	0,89	40 933	15 767 900
803	Пензенская область	58:12:7801002:16	Пензенская обл.; Колышлейский-н, Участок находится примерно в 4860 м по направлению на северо-восток от ориентира нежилое здание, расположенного за пределами участка, адрес ориентира: с. Сумы, пл.Центральная, д.2-1	174,30	45 992	0,89	40 933	7 134 600
804	Пензенская область	58:12:7801002:21	Пензенская обл.; Колышлейский-н, Участок находится примерно в 5000 м по направлению на северо-восток от ориентира нежилое здание, расположенного за пределами участка, адрес ориентира: с. Сумы, пл.Центральная, д.2-1	175,50	45 992	0,89	40 933	7 183 600
805	Пензенская область	58:12:7003001:186	Пензенская обл.; Колышлейский-н. Участок находится примерно в 2300 м по направлению на северо-запад от ориентира жилой дом, расположенного за пределами участка, адрес ориентира: с.Скрипицино, ул.Скрипицинская, д.36, кв.1	51,55	45 992	1,00	45 992	2 371 000
806	Пензенская область	58:12:7301001:25	Пензенская обл.; Колышлейский-н, Участок находится примерно в 0,1 км. по направлению на юг от ориентира жилой дом, расположенного за пределами участка, адрес ориентира: с. Липяги, ул. Вырубова , д.17	58,17	45 992	1,00	45 992	2 675 500
807	Пензенская область	58:12:7003001:189	Пензенская обл.; Колышлейский-н, Участок находится примерно в 370 м по направлению на запад от ориентира жилой дом, расположенного за пределами участка, адрес ориентира: с.Скрипицино, ул.Скрипицинская, д.36, кв.1	59,30	45 992	1,00	45 992	2 727 600
808	Пензенская область	58:12:7802001:108	Пензенская обл.; Колышлейский-н, Участок находится примерно в 4300 м по направлению на юго-восток от ориентира нежилое здание, расположенного за пределами участка, адрес ориентира: с. Сумы, пл.Центральная, д.2-1	63,43	45 992	1,00	45 992	2 917 400
809	Пензенская область	58:12:7703001:19	Пензенская обл.; Колышлейский-н, Участок находится примерно в 150 м по направлению на север от ориентира нежилое здание, расположенного за пределами участка, адрес ориентира: с. Сумы, пл.Центральная, д.2-1	106,45	45 992	0,89	40 933	4 357 100
810	Пензенская область	58:12:7703002:79	Пензенская обл.; Колышлейский-н, Участок находится примерно в 4500 м по направлению на северо-запад от ориентира жилой дом, расположенного за пределами участка, адрес ориентира: с.Трескино, ул.Российская, д.8	109,74	45 992	0,89	40 933	4 491 800
811	Пензенская область	58:12:7801002:20	Пензенская обл.; Колышлейский-н, Участок находится примерно в 3220 м по направлению на юго-восток от ориентира нежилое здание, расположенного за пределами участка, адрес ориентира: с. Сумы, пл.Центральная, д.2-1	116,18	45 992	0,89	40 933	4 755 500



№	Регион	Кадастровый (условный) номер	Местоположение объекта	Площадь, га	Базовая стоимость, руб./га	Поправка на масштаб	Стоимость, руб./га с учетом поправки на масштаб	Справедливая стоимость, руб. НДС не облагается
812	Пензенская область	58:12:7703001:14	Пензенская обл.; Колышлейский-н, Участок находится примерно в 170 м по направлению на северо-запад от ориентира нежилое здание, расположенного за пределами участка, адрес ориентира: с. Сумы, пл.Центральная, д.2-1	148,61	45 992	0,89	40 933	6 082 900
813	Пензенская область	58:12:7003005:53	Пензенская область, Колышлейский р-н, Участок находится примерно в 5930 м по направлению на северо-запад от ориентира жилой дом, расположенного за пределами участка, адрес ориентира: с.Скрипицино, ул.Скрипицинская, д.36, кв.1	329,59	45 992	0,89	40 933	13 491 200
814	Пензенская область	58:12:7703002:74	Пензенская обл.; Колышлейский-н, Участок находится примерно в 810 м по направлению на юг от ориентира нежилое здание, расположенного за пределами участка, адрес ориентира: с. Сумы, пл.Центральная, д.2-1	72,83	45 992	1,00	45 992	3 349 400
815	Пензенская область	58:12:7001002:20	Пензенская обл.; Колышлейский-н, Участок находится примерно в 0,3 км. по направлению на север от ориентира жилой дом, расположенного за пределами участка, адрес ориентира: с. Колтовское, ул. Советская , д.16	75,61	45 992	1,00	45 992	3 477 500
816	Пензенская область	58:12:7001002:22	Пензенская обл.; Колышлейский-н, Участок находится примерно в 0,5 км. по направлению на север от ориентира жилой дом, расположенного за пределами участка, адрес ориентира: с. Колтовское, ул. Советская , д.16	103,09	45 992	0,89	40 933	4 219 700
817	Пензенская область	58:12:7703002:83	Пензенская обл.; Колышлейский-н, Участок находится примерно в 2500 м по направлению на запад от ориентира жилой дом, расположенного за пределами участка, адрес ориентира: с.Трескино, ул.Российская, д.8	128,12	45 992	0,89	40 933	5 244 200
818	Пензенская область	58:12:7801002:18	Пензенская обл.; Колышлейский-н, Участок находится примерно в 3000 м по направлению на юго-восток от ориентира нежилое здание, расположенного за пределами участка, адрес ориентира: с. Сумы, пл.Центральная, д.2-1	132,28	45 992	0,89	40 933	5 414 700
819	Пензенская область	58:12:7703002:80	Пензенская обл.; Колышлейский-н, Участок находится примерно в 2100 м по направлению на северо-запад от ориентира жилой дом, расположенного за пределами участка, адрес ориентира: с.Трескино, ул.Российская, д.8	135,39	45 992	0,89	40 933	5 541 800
820	Пензенская область	58:12:7703001:18	Пензенская обл.; Колышлейский-н, Участок находится примерно в 3460 м по направлению на северо-восток от ориентира нежилое здание, расположенного за пределами участка, адрес ориентира: с. Сумы, пл.Центральная, д.2-1	174,64	45 992	0,89	40 933	7 148 400
821	Пензенская область	58:12:7703001:13	Пензенская обл.; Колышлейский-н, Участок находится примерно в 1240 м по направлению на северо-запад от ориентира нежилое здание, расположенного за пределами участка, адрес ориентира: с. Сумы, пл.Центральная, д.2-1	329,89	45 992	0,89	40 933	13 503 400
822	Пензенская область	58:12:7102001:61	Пензенская обл.; Колышлейский-н, Участок находится примерно в 1330 м по направлению на юг от ориентира нежилое здание (школа), расположенного за пределами участка, адрес ориентира: с.Хопер, ул.Центральная, д.10А	6,38	45 992	1,22	56 111	357 700
823	Пензенская область	58:12:7102001:64	Пензенская обл.; Колышлейский-н, Участок находится примерно в 2410 м по направлению на юг от ориентира нежилое здание (школа), расположенного за пределами участка, адрес ориентира: с.Хопер, ул.Центральная, д.10А	6,74	45 992	1,22	56 111	378 400

№	Регион	Кадастровый (условный) номер	Местоположение объекта	Площадь, га	Базовая стоимость, руб./га	Поправка на масштаб	Стоимость, руб./га с учетом поправки на масштаб	Справедливая стоимость, руб. НДС не облагается
824	Пензенская область	58:12:7102001:65	Пензенская обл.; Кольшлейский-н. Участок находится примерно в 2950 м по направлению на юго-восток от ориентира нежилое здание (школа), расположенного за пределами участка, адрес ориентира: с.Хопер, ул.Центральная, д.10А	9,73	45 992	1,22	56 111	545 800
825	Пензенская область	58:12:6801001:9	Пензенская обл.; Кольшлейский-н. Участок находится примерно в 980 м по направлению на северо-запад от ориентира здания школы, расположенного за пределами участка, адрес ориентира: с.Халтурино, ул.Садовая, д.31	29,60	45 992	1,08	49 672	1 470 400
826	Пензенская область	58:12:7302001:24	Пензенская обл.; Кольшлейский-н. Участок находится примерно в 5840 м по направлению на северо-запад от ориентира нежилое здание (школа), расположенного за пределами участка, адрес ориентира: с. Старая Потловка, ул.Центральная, д.	31,12	45 992	1,00	45 992	1 431 500
827	Пензенская область	58:12:7003001:191	Пензенская обл.; Кольшлейский-н. Участок находится примерно в 2530 м по направлению на северо-запад от ориентира жилой дом, расположенного за пределами участка, адрес ориентира: с.Скрипицино, ул.Скрипицинская, д.36, кв.1	33,02	45 992	1,00	45 992	1 518 600
828	Пензенская область	58:12:7002007:74	Пензенская обл.; Кольшлейский-н. Участок находится примерно в 6170 м по направлению на северо-запад от ориентира нежилое здание (школа), расположенного за пределами участка, адрес ориентира: с.Хопер, ул.Центральная, д.10А	35,37	45 992	1,00	45 992	1 626 700
829	Пензенская область	58:12:7001001:26	Пензенская обл.; Кольшлейский-н. Участок находится примерно в 620 м по направлению на юго-запад от ориентира здания школы, расположенного за пределами участка, адрес ориентира: с.Халтурино, ул.Садовая, д.31	52,87	45 992	1,00	45 992	2 431 600
830	Пензенская область	58:12:7002001:204	Пензенская обл.; Кольшлейский-н. Участок находится примерно в 6100 м по направлению на северо-запад от ориентира нежилое здание (школа), расположенного за пределами участка, адрес ориентира: с.Хопер, ул.Центральная, д.10А	64,69	45 992	1,00	45 992	2 975 200
831	Пензенская область	58:12:7102001:59	Пензенская обл.; Кольшлейский-н. Участок находится примерно в 590 м по направлению на юго-восток от ориентира нежилое здание (школа), расположенного за пределами участка, адрес ориентира: с.Хопер, ул.Центральная, д.10А	79,27	45 992	1,00	45 992	3 645 800
832	Пензенская область	58:12:7003001:188	Пензенская обл.; Кольшлейский-н. Участок находится примерно в 890 м по направлению на северо-запад от ориентира жилой дом, расположенного за пределами участка, адрес ориентира: с.Скрипицино, ул.Скрипицинская, д.36, кв.1	94,85	45 992	1,00	45 992	4 362 200
833	Пензенская область	58:12:7302001:32	Пензенская обл.; Кольшлейский-н. Участок находится примерно в 3840 м по направлению на запад от ориентира нежилое здание (школа), расположенного за пределами участка, адрес ориентира: с. Старая Потловка, ул.Центральная, д.6	132,30	45 992	0,89	40 933	5 415 600
834	Пензенская область	58:12:7302001:21	Пензенская обл.; Кольшлейский-н. Участок находится примерно в 4710 м по направлению на северо-запад от ориентира нежилое здание (школа), расположенного за пределами участка, адрес ориентира: с. Старая Потловка, ул.Центральная, д.	163,98	45 992	0,89	40 933	6 712 000
835	Пензенская область	58:12:7002001:205	Пензенская обл.; Кольшлейский-н. Участок находится примерно в 5200 м по направлению на северо-запад от ориентира нежилое здание (школа), расположенного за пределами участка, адрес ориентира: с.Хопер, ул.Центральная, д.10А	347,32	45 992	0,89	40 933	14 217 100

№	Регион	Кадастровый (условный) номер	Местоположение объекта	Площадь, га	Базовая стоимость, руб./га	Поправка на масштаб	Стоимость, руб./га с учетом поправки на масштаб	Справедливая стоимость, руб. НДС не облагается
836	Пензенская область	58:12:7302001:19	Пензенская обл.; Колышлейский-н, Участок находится примерно в 6450 м по направлению на северо-запад от ориентира нежилое здание (школа), расположенного за пределами участка, адрес ориентира: с. Старая Потловка, ул.Центральная, д.	223,44	45 992	0,89	40 933	9 145 900
837	Пензенская область	58:12:7001002:23	Пензенская обл.; Колышлейский-н, Участок находится примерно в 1,3 км. по направлению на юго-запад от ориентира жилой дом, расположенного за пределами участка, адрес ориентира: с. Липяги, ул. Вырубова , д.17	127,00	45 992	0,89	40 933	5 198 500
838	Пензенская область	58:12:7301001:31	Пензенская обл.; Колышлейский-н, Участок находится примерно в 1,7 км. по направлению на юг от ориентира жилой дом, расположенного за пределами участка, адрес ориентира: с. Колтовское, ул. Советская , д.16	142,00	45 992	0,89	40 933	5 812 500
839	Пензенская область	58:12:7301001:33	Пензенская обл.; Колышлейский-н, Участок находится примерно в 2,6 км. по направлению на юго-запад от ориентира жилой дом, расположенного за пределами участка, адрес ориентира: с. Колтовское, ул. Советская , д.16	148,70	45 992	0,89	40 933	6 086 800
840	Пензенская область	58:12:7301001:32	Пензенская обл.; Колышлейский-н, Участок находится примерно в 1,3 км. по направлению на юго-восток от ориентира жилой дом, расположенного за пределами участка, адрес ориентира: с. Колтовское, ул. Советская , д.16	153,00	45 992	0,89	40 933	6 262 800
841	Пензенская область	58:12:7301001:34	Пензенская обл.; Колышлейский-н, Участок находится примерно в 2,7 км. по направлению на юго-запад от ориентира жилой дом, расположенного за пределами участка, адрес ориентира: с. Колтовское, ул. Советская , д.16	159,00	45 992	0,89	40 933	6 508 400
842	Пензенская область	58:12:7301001:28	Пензенская обл.; Колышлейский-н, Участок находится примерно в 0,2 км. по направлению на юг от ориентира жилой дом, расположенного за пределами участка, адрес ориентира: с. Колтовское, ул. Советская , д.16	170,00	45 992	0,89	40 933	6 958 600
843	Пензенская область	58:12:7301001:23	Пензенская обл.; Колышлейский-н, Участок находится примерно в 1,8 км. по направлению на юг от ориентира жилой дом, расположенного за пределами участка, адрес ориентира: с. Липяги, ул. Вырубова , д.17	173,00	45 992	0,89	40 933	7 081 400
844	Пензенская область	58:12:7703002:85	Пензенская обл.; Колышлейский-н, Участок находится примерно в 1700 м по направлению на северо-восток от ориентира жилой дом, расположенного за пределами участка, адрес ориентира: с. Трескино, ул. Российская, д.8	320,91	45 992	0,89	40 933	13 135 900
845	Пензенская область	58:12:7802001:112	Пензенская обл.; Колышлейский-н, Участок находится примерно в 3410 м. по направлению на юго-восток от ориентира жилой дом, расположенного за пределами участка, адрес ориентира: с. Трескино, ул. Российская, д.8	152,64	45 992	0,89	40 933	6 248 100
846	Пензенская область	58:12:7802001:109	Пензенская обл.; Колышлейский-н, Участок находится примерно в 1980 м. по направлению на юго-восток от ориентира жилой дом, расположенного за пределами участка, адрес ориентира: с. Трескино, ул. Российская, д.8	167,95	45 992	0,89	40 933	6 874 600
847	Пензенская область	58:12:7902001:216	Пензенская обл.; Колышлейский-н, Участок находится примерно в 3880 м по направлению на юго-запад от ориентира жилой дом, расположенного за пределами участка, адрес ориентира: с. Трескино, ул. Российская, д.8	76,26	45 992	1,00	45 992	3 507 500

№	Регион	Кадастровый (условный) номер	Местоположение объекта	Площадь, га	Базовая стоимость, руб./га	Поправка на масштаб	Стоимость, руб./га с учетом поправки на масштаб	Справедливая стоимость, руб. НДС не облагается
848	Пензенская область	58:12:7703001:22	Пензенская обл.; Колышлейский-н. Участок находится примерно в 1380 м. по направлению на северо-восток от ориентира нежилое здание, расположенного за пределами участка, адрес ориентира: с. Сумы, пл. Центральная , д.2-1	84,28	45 992	1,00	45 992	3 876 100
849	Пензенская область	58:12:7703001:17	Пензенская обл.; Колышлейский-н. Участок находится примерно в 1260 м. по направлению на север от ориентира нежилое здание, расположенного за пределами участка, адрес ориентира: с. Сумы, пл. Центральная , д.2-1	113,81	45 992	0,89	40 933	4 658 500
850	Пензенская область	58:12:7703001:20	Пензенская обл.; Колышлейский-н. Участок находится примерно в 3090 м. по направлению на северо-восток от ориентира нежилое здание, расположенного за пределами участка, адрес ориентира: с. Сумы, пл. Центральная , д.2-1	124,51	45 992	0,89	40 933	5 096 800
851	Пензенская область	58:12:7301001:27	Пензенская обл.; Колышлейский-н. Участок находится примерно в 0,7 км. по направлению на запад от ориентира жилой дом, расположенного за пределами участка, адрес ориентира: с. Липяги, ул. Вырубова	132,34	45 992	0,89	40 933	5 416 900
852	Пензенская область	58:12:7502003:118	Пензенская обл.; Колышлейский-н. Участок находится примерно в 6510 м по направлению на юго-запад от ориентира здание школы, расположенного за пределами участка, адрес ориентира: с. Плещеевка, ул. Центральная, д.16	155,84	45 992	0,89	40 933	6 378 900
853	Пензенская область	58:12:7502003:119	Пензенская обл.; Колышлейский-н. Участок находится примерно в 6490 м по направлению на юго-запад от ориентира здание школы, расположенного за пределами участка, адрес ориентира: с. Плещеевка, ул. Центральная, д.16	176,03	45 992	0,89	40 933	7 205 400
854	Пензенская область	58:12:7802001:111	Пензенская обл.; Колышлейский-н. Участок находится примерно в 3480 м. по направлению на юго-восток от ориентира жилой дом, расположенного за пределами участка, адрес ориентира: с. Трескино, ул. Российская, д.8	312,62	45 992	0,89	40 933	12 796 400
855	Пензенская область	58:12:7703002:90	Пензенская обл.; Колышлейский-н. Участок находится примерно в 2800 м по направлению на юго-восток от ориентира жилой дом, расположенного за пределами участка, адрес ориентира: с. Трескино, ул. Российская, д.8	44,00	45 992	1,00	45 992	2 023 800
856	Пензенская область	58:12:7301001:26	Пензенская обл.; Колышлейский-н. Участок находится примерно в 1,5 км. по направлению на юго-восток от ориентира жилой дом, расположенного за пределами участка, адрес ориентира: с. Липяги, ул. Вырубова , д.17	57,96	45 992	1,00	45 992	2 665 900
857	Пензенская область	58:12:7301001:30	Пензенская обл.; Колышлейский-н. Участок находится примерно в 1 км. по направлению на юг от ориентира жилой дом, расположенного за пределами участка, адрес ориентира: с. Колтовское, ул. Советская , д.16	64,28	45 992	1,00	45 992	2 956 200
858	Пензенская область	58:12:7703002:89	Пензенская обл.; Колышлейский-н. Участок находится примерно в 1400 м по направлению на юго-восток от ориентира жилой дом, расположенного за пределами участка, адрес ориентира: с. Трескино, ул. Российская, д.8	95,65	45 992	1,00	45 992	4 399 200
859	Пензенская область	58:12:7703001:21	Пензенская обл.; Колышлейский-н. Участок находится примерно в 1780 м. по направлению на северо-восток от ориентира нежилое здание, расположенного за пределами участка, адрес ориентира: с. Сумы, пл. Центральная , д.2-1	127,69	45 992	0,89	40 933	5 226 700

№	Регион	Кадастровый (условный) номер	Местоположение объекта	Площадь, га	Базовая стоимость, руб./га	Поправка на масштаб	Стоимость, руб./га с учетом поправки на масштаб	Справедливая стоимость, руб. НДС не облагается
860	Пензенская область	58:12:7502008:259	Пензенская обл.; Колышлейский-н, Участок находится примерно в 1970 м по направлению на юго-запад от ориентира здание школы, расположенного за пределами участка, адрес ориентира: с. Плещеевка, ул. Центральная, д.16	164,34	45 992	0,89	40 933	6 726 900
861	Пензенская область	58:12:7301001:36	Пензенская обл.; Колышлейский-н, Участок находится примерно в 2,8 км. по направлению на юго-запад от ориентира жилой дом, расположенного за пределами участка, адрес ориентира: с. Линяги, ул. Вырубова , д.17	179,77	45 992	0,89	40 933	7 358 600
862	Пензенская область	58:12:7902001:218	Пензенская обл.; Колышлейский-н, Участок находится примерно в 3290 м. по направлению на юго-запад от ориентира жилой дом, расположенного за пределами участка, адрес ориентира: с. Трескино, ул. Российская, д.8	192,28	45 992	0,89	40 933	7 870 600
863	Пензенская область	58:12:7502003:122	Пензенская обл.; Колышлейский-н, Участок находится примерно в 5675 м по направлению на юго-запад от ориентира здание школы, расположенного за пределами участка, адрес ориентира: с. Плещеевка, ул. Центральная, д.16	225,89	45 992	0,89	40 933	9 246 300
864	Пензенская область	58:12:7502008:255	Пензенская обл.; Колышлейский-н, Участок находится примерно в 2070 м по направлению на юго-восток от ориентира здание школы, расположенного за пределами участка, адрес ориентира: с. Плещеевка, ул. Центральная, д.16	163,17	45 992	0,89	40 933	6 679 100
865	Пензенская область	58:12:7902001:219	Пензенская обл.; Колышлейский-н, Участок находится примерно в 4850 м. по направлению на юго-запад от ориентира жилой дом, расположенного за пределами участка, адрес ориентира: с. Трескино, ул. Российская, д.8	187,71	45 992	0,89	40 933	7 683 700
866	Пензенская область	58:12:7902001:221	Пензенская обл.; Колышлейский-н, Участок находится примерно в 7080 м. по направлению на юго-запад от ориентира жилой дом, расположенного за пределами участка, адрес ориентира: с. Трескино, ул. Российская, д.8	189,53	45 992	0,89	40 933	7 758 000
867	Пензенская область	58:12:7502008:254	Пензенская обл.; Колышлейский-н, Участок находится примерно в 890 м по направлению на юг от ориентира здание школы, расположенного за пределами участка, адрес ориентира: с. Плещеевка, ул. Центральная, д.16	265,84	45 992	0,89	40 933	10 881 800
868	Пензенская область	58:12:7703002:88	Пензенская обл.; Колышлейский-н, Участок находится примерно в 1140 м. по направлению на восток от ориентира жилой дом, расположенного за пределами участка, адрес ориентира: с. Трескино, ул. Российская, д.8	282,79	45 992	0,89	40 933	11 575 400
869	Пензенская область	58:12:7703002:86	Пензенская обл.; Колышлейский-н. Участок находится примерно в 350 м. по направлению на север от ориентира жилой дом, расположенного за пределами участка, адрес ориентира: с. Трескино, ул. Российская, д.8	85,97	45 992	1,00	45 992	3 954 200
870	Пензенская область	58:12:7703002:87	Пензенская обл.; Колышлейский-н, Участок находится примерно в 620 м. по направлению на северо-восток от ориентира жилой дом, расположенного за пределами участка, адрес ориентира: с. Трескино, ул. Российская, д.8	88,33	45 992	1,00	45 992	4 062 700
871	Пензенская область	58:12:7902001:220	Пензенская обл.; Колышлейский-н. Участок находится примерно в 6200 м. по направлению на юго-запад от ориентира жилой дом, расположенного за пределами участка, адрес ориентира: с. Трескино, ул. Российская, д.8	90,71	45 992	1,00	45 992	4 172 100

№	Регион	Кадастровый (условный) номер	Местоположение объекта	Площадь, га	Базовая стоимость, руб./га	Поправка на масштаб	Стоимость, руб./га с учетом поправки на масштаб	Справедливая стоимость, руб. НДС не облагается
872	Пензенская область	58:12:7301001:29	Пензенская обл.; Колышлейский р-н, Участок находится примерно в 0,3 км. по направлению на юг от ориентира жилой дом, расположенного за пределами участка, адрес ориентира: с. Колтовское, ул. Советская, д.16	100,42	45 992	0,89	40 933	4 110 700
873	Пензенская область	58:12:7703001:16	Пензенская обл.; Колышлейский р-н, Участок находится примерно в 2280 м. по направлению на север от ориентира нежилое здание, расположенного за пределами участка, адрес ориентира: с. Сумы, пл. Центральная, д.2-1	118,23	45 992	0,89	40 933	4 839 500
874	Пензенская область	58:12:7502003:123	Пензенская обл.; Колышлейский р-н, Участок находится примерно в 7220 м по направлению на юго-запад от ориентира здание школы, расположенного за пределами участка, адрес ориентира: с. Плешевка, ул. Центральная, д.16	177,95	45 992	0,89	40 933	7 284 200
875	Пензенская область	58:17:150101:79	Пензенская область Малосердобинский район, Участок находится примерно в 0,7 км по направлению на северо-запад от ориентира с. Марьевка, расположенного за пределами участка	0,36	45 992	1,22	56 111	20 400
876	Пензенская область	58:17:0010502:9	Пензенская область Малосердобинский район, Участок находится примерно в 5,2 км по направлению на северо-восток от ориентира с. Марьевка, расположенного за пределами участка	1,64	45 992	1,22	56 111	91 800
877	Пензенская область	58:17:0190201:78	Пензенская область Малосердобинский район, участок находится примерно в 0,9 км по направлению на юго-запад от ориентира с.Малая Сердова, расположенного за пределами участка, адрес ориентира: р-н Малосерд	0,35	45 992	1,22	56 111	19 600
878	Пензенская область	58:25:0050101:10	1000309 кв. м; 58:25:0050101:10; земли с/х назначения; ; Пензенская обл., Сердобский р-н, с.Кирово, ул.Набережная, д.10, в 5200 м по направлению на юго-запад	100,03	45 992	0,89	40 933	4 094 600
879	Пензенская область	58:25:0050101:11	1442852 кв. м; 58:25:0050101:11; земли с/х назначения; ; Пензенская обл., Сердобский р-н, с.Кирово, ул.Набережная, д.10, в 4900 м по направлению на запад	144,29	45 992	0,89	40 933	5 906 000
880	Пензенская область	58:12:7002001:202	Пензенская обл.; Колышлейский р-н. Участок находится примерно в 7320 м по направлению на северо-запад от ориентира нежилое здание (школа), расположенного за пределами участка, адрес ориентира: с.Хопер, ул.Центральная, д.10А	96,21	45 992	1,00	45 992	4 425 000
881	Пензенская область	58:12:7302001:26	Пензенская обл.; Колышлейский р-н, Участок находится примерно в 7090 м по направлению на северо-запад от ориентира нежилое здание (школа), расположенного за пределами участка, адрес ориентира: с. Старая Потловка, ул.Центральная, д.	102,69	45 992	0,89	40 933	4 203 600
882	Пензенская область	58:12:7302001:23	Пензенская обл.; Колышлейский р-н, Участок находится примерно в 5880 м по направлению на северо-запад от ориентира нежилое здание (школа), расположенного за пределами участка, адрес ориентира: с. Старая Потловка, ул.Центральная, д.	124,85	45 992	0,89	40 933	5 110 300
883	Пензенская область	58:12:7302001:28	Пензенская обл.; Колышлейский р-н, Участок находится примерно в 5900 м по направлению на северо-запад от ориентира нежилое здание (школа), расположенного за пределами участка, адрес ориентира: с. Старая Потловка, ул.Центральная, д.	127,07	45 992	0,89	40 933	5 201 400
884	Пензенская область	58:12:7003001:187	Пензенская обл.; Колышлейский р-н, Участок находится примерно в 1680 м по направлению на север от ориентира жилой дом, расположенного за пределами участка, адрес ориентира: с.Скрипицино, ул.Скрипицинская, д.36, кв.1	146,25	45 992	0,89	40 933	5 986 400
885	Пензенская область	58:12:7003005:52	Пензенская обл.; Колышлейский р-н, Участок находится примерно в 5900 м по направлению на юго-запад от ориентира нежилое здание (школа), расположенного за пределами участка, адрес ориентира: с.Хопер, ул.Центральная, д.10А	189,44	45 992	0,89	40 933	7 754 600

№	Регион	Кадастровый (условный) номер	Местоположение объекта	Площадь, га	Базовая стоимость, руб./га	Поправка на масштаб	Стоимость, руб./га с учетом поправки на масштаб	Справедливая стоимость, руб. НДС не облагается
886	Пензенская область	58:12:7001001:25	Пензенская обл.; Колышлейский-н, Участок находится примерно в 2180 м по направлению на юго-запад от ориентира здания школы, расположенного за пределами участка, адрес ориентира: с.Халтурино, ул.Садовая, д.31	190,97	45 992	0,89	40 933	7 816 800
887	Пензенская область	58:12:7003001:181	Пензенская обл.; Колышлейский-н, Участок находится примерно в 3520 м по направлению на северо-запад от ориентира жилой дом, расположенного за пределами участка, адрес ориентира: с.Скрипицино, ул.Скрипицинская, д.36, кв.1	232,63	45 992	0,89	40 933	9 522 200
888	Пензенская область	58:12:7003005:51	Пензенская обл.; Колышлейский-н, Участок находится примерно в 2500 м по направлению на юго-запад от ориентира нежилое здание (школа), расположенного за пределами участка, адрес ориентира: с.Хопер, ул.Центральная, д.10А	177,08	45 992	0,89	40 933	7 248 500
889	Пензенская область	58:12:7302001:20	Пензенская обл.; Колышлейский-н, Участок находится примерно в 4790 м по направлению на северо-запад от ориентира нежилое здание (школа), расположенного за пределами участка, адрес ориентира: с. Старая Потловка, ул.Центральная, д.	180,29	45 992	0,89	40 933	7 379 700
890	Пензенская область	58:12:7302001:22	Пензенская обл.; Колышлейский-н, Участок находится примерно в 2720 м по направлению на северо-запад от ориентира нежилое здание (школа), расположенного за пределами участка, адрес ориентира: с. Старая Потловка, ул.Центральная, д.	185,03	45 992	0,89	40 933	7 573 900
891	Пензенская область	58:12:7001001:22	Пензенская обл.; Колышлейский-н, Участок находится примерно в 1250 м по направлению на запад от ориентира здания школы, расположенного за пределами участка, адрес ориентира: с.Халтурино, ул.Садовая, д.31	195,70	45 992	0,89	40 933	8 010 500
892	Пензенская область	58:12:7003001:182	Пензенская обл.; Колышлейский-н, Участок находится примерно в 2440 м по направлению на северо-запад от ориентира жилой дом, расположенного за пределами участка, адрес ориентира: с.Скрипицино, ул.Скрипицинская, д.36, кв.1	254,39	45 992	0,89	40 933	10 412 800
893	Пензенская область	58:12:7302001:25	Пензенская обл.; Колышлейский-н, Участок находится примерно в 2790 м по направлению на северо-запад от ориентира нежилое здание (школа), расположенного за пределами участка, адрес ориентира: с. Старая Потловка, ул.Центральная, д.	295,81	45 992	0,89	40 933	12 108 600
894	Пензенская область	58:12:7003005:55	Пензенская обл.; Колышлейский-н, Участок находится примерно в 7260 м по направлению на северо-запад от ориентира жилой дом, расположенного за пределами участка, адрес ориентира: с.Скрипицино, ул.Скрипицинская, д.36, кв.1	45,49	45 992	1,00	45 992	2 092 400
895	Пензенская область	58:12:7002001:208	Пензенская обл.; Колышлейский-н, Участок находится примерно в 6830 м по направлению на северо-запад от ориентира нежилое здание (школа), расположенного за пределами участка, адрес ориентира: с.Хопер, ул.Центральная, д.10А	55,82	45 992	1,00	45 992	2 567 300
896	Пензенская область	58:12:7002001:203	Пензенская обл.; Колышлейский-н, Участок находится примерно в 7260 м по направлению на северо-запад от ориентира нежилое здание (школа), расположенного за пределами участка, адрес ориентира: с.Хопер, ул.Центральная, д.10А	75,76	45 992	1,00	45 992	3 484 400
897	Пензенская область	58:12:7302001:30	Пензенская обл.; Колышлейский-н, Участок находится примерно в 5030 м по направлению на северо-запад от ориентира нежилое здание (школа), расположенного за пределами участка, адрес ориентира: с. Старая Потловка, ул.Центральная, д.	114,65	45 992	0,89	40 933	4 693 000

№	Регион	Кадастровый (условный) номер	Местоположение объекта	Площадь, га	Базовая стоимость, руб./га	Поправка на масштаб	Стоимость, руб./га с учетом поправки на масштаб	Справедливая стоимость, руб. НДС не облагается
898	Пензенская область	58:12:7302001:27	Пензенская обл.; Колышлейский-н. Участок находится примерно в 7540 м по направлению на северо-запад от ориентира нежилое здание (школа), расположенного за пределами участка, адрес ориентира: с. Старая Потловка, ул.Центральная, д.	130,06	45 992	0,89	40 933	5 323 600
899	Пензенская область	58:12:7302001:31	Пензенская обл.; Колышлейский-н. Участок находится примерно в 3730 м по направлению на запад от ориентира нежилое здание (школа), расположенного за пределами участка, адрес ориентира: с. Старая Потловка, ул.Центральная, д.6	133,22	45 992	0,89	40 933	5 453 100
900	Пензенская область	58:12:7002001:207	Пензенская обл.; Колышлейский-н. Участок находится примерно в 5320 м по направлению на северо-запад от ориентира нежилое здание (школа), расположенного за пределами участка, адрес ориентира: с.Хопер, ул.Центральная, д.10А	178,87	45 992	0,89	40 933	7 321 800
901	Пензенская область	58:12:6801001:8	Пензенская обл.; Колышлейский-н. Участок находится примерно в 910 м по направлению на северо-запад от ориентира здания школы, расположенного за пределами участка, адрес ориентира: с.Халтурино, ул.Садовая, д.31	152,46	45 992	0,89	40 933	6 240 800
902	Пензенская область	58:12:7003005:54	Пензенская обл.; Колышлейский-н. Участок находится примерно в 5780 м по направлению на северо-запад от ориентира жилой дом, расположенного за пределами участка, адрес ориентира: с.Скрипицино, ул.Скрипицинская, д.36, кв.1	225,06	45 992	0,89	40 933	9 212 300
903	Пензенская область	58:12:7302001:18	Пензенская обл.; Колышлейский-н. Участок находится примерно в 6570 м по направлению на северо-запад от ориентира нежилое здание (школа), расположенного за пределами участка, адрес ориентира: с. Старая Потловка, ул.Центральная, д.	85,54	45 992	1,00	45 992	3 934 000
904	Пензенская область	58:12:7003001:190	Пензенская обл.; Колышлейский-н. Участок находится примерно в 1290 м по направлению на запад от ориентира жилой дом, расположенного за пределами участка, адрес ориентира: с.Скрипицино, ул.Скрипицинская, д.36, кв.1	98,45	45 992	1,00	45 992	4 527 800
905	Пензенская область	58:12:7002001:210	Пензенская обл.; Колышлейский-н. Участок находится примерно в 4560 м по направлению на северо-запад от ориентира нежилое здание (школа), расположенного за пределами участка, адрес ориентира: с.Хопер, ул.Центральная, д.10А	118,84	45 992	0,89	40 933	4 864 500
906	Пензенская область	58:12:7002001:211	Пензенская обл.; Колышлейский-н. Участок находится примерно в 2800 м по направлению на северо-запад от ориентира нежилое здание (школа), расположенного за пределами участка, адрес ориентира: с.Хопер, ул.Центральная, д.10А	119,95	45 992	0,89	40 933	4 909 900
907	Пензенская область	58:12:7302001:29	Пензенская обл.; Колышлейский-н. Участок находится примерно в 6000 м по направлению на северо-запад от ориентира нежилое здание (школа), расположенного за пределами участка, адрес ориентира: с. Старая Потловка, ул.Центральная, д.	130,99	45 992	0,89	40 933	5 361 900
908	Пензенская область	58:12:7002001:197	Пензенская обл.; Колышлейский-н. Участок находится примерно в 8340 м по направлению на северо-запад от ориентира нежилое здание (школа), расположенного за пределами участка, адрес ориентира: с.Хопер, ул.Центральная, д.10А	139,78	45 992	0,89	40 933	5 721 800
909	Пензенская область	58:12:7003005:50	Пензенская обл.; Колышлейский-н. Участок находится примерно в 3900 м по направлению на юго-запад от ориентира нежилое здание (школа), расположенного за пределами участка, адрес ориентира: с.Хопер, ул.Центральная, д.10А	177,38	45 992	0,89	40 933	7 260 800



№	Регион	Кадастровый (условный) номер	Местоположение объекта	Площадь, га	Базовая стоимость, руб./га	Поправка на масштаб	Стоимость, руб./га с учетом поправки на масштаб	Справедливая стоимость, руб. НДС не облагается
910	Пензенская область	58:12:7001001:23	Пензенская обл.; Колышлейский-н, Участок находится примерно в 4910 м по направлению на запад от ориентира здания школы, расположенного за пределами участка, адрес ориентира: с.Халтурино, ул.Садовая, д.31	189,42	45 992	0,89	40 933	7 753 400
911	Пензенская область	58:12:7001001:24	Пензенская обл.; Колышлейский-н, Участок находится примерно в 3200 м по направлению на запад от ориентира здания школы, расположенного за пределами участка, адрес ориентира: с.Халтурино, ул.Садовая, д.31	198,11	45 992	0,89	40 933	8 109 300
912	Пензенская область	58:12:7002001:206	Пензенская обл.; Колышлейский-н, Участок находится примерно в 5210 м по направлению на северо-запад от ориентира здание школы, расположенного за пределами участка, адрес ориентира: с.Хопер, ул.Центральная, д.10А	160,10	45 992	0,89	40 933	6 553 500
913	Пензенская область	58:12:7002001:198	Пензенская обл.; Колышлейский-н, Участок находится примерно в 7420 м по направлению на северо-запад от ориентира нежилое здание (школа), расположенного за пределами участка, адрес ориентира: с.Хопер, ул.Центральная, д.10А	175,51	45 992	0,89	40 933	7 184 200
914	Пензенская область	58:12:7002001:199	Пензенская обл.; Колышлейский-н, Участок находится примерно в 7480 м по направлению на северо-запад от ориентира нежилое здание (школа), расположенного за пределами участка, адрес ориентира: с.Хопер, ул.Центральная, д.10А	187,76	45 992	0,89	40 933	7 685 800
915	Пензенская область	58:12:7401001:50	Пензенская обл.; Колышлейский-н, Участок находится примерно в 3090 м по направлению на юго-восток от ориентира нежилое здание (школа), расположенного за пределами участка, адрес ориентира: с.Хопер, ул.Центральная, д.10А	276,70	45 992	0,89	40 933	11 326 000
916	Пензенская область	58:12:7102001:58	Пензенская обл.; Колышлейский-н, Участок находится примерно в 470 м по направлению на юго-восток от ориентира нежилое здание (школа), расположенного за пределами участка, адрес ориентира: с.Хопер, ул.Центральная, д.10А	8,08	45 992	1,22	56 111	453 600
917	Пензенская область	58:03:4001001:57	Пензенская область Бековский район, участок находится примерно в 2,7 км по направлению на северо-восток от ориентира х. Крутой, расположенного за пределами участка, адрес ориентира: р-н Бековский	9,10	45 992	1,22	56 111	510 600
918	Пензенская область	58:03:4001001:56	Пензенская область Бековский район, участок находится примерно в 2,76 км по направлению на северо-восток от ориентира х. Крутой, расположенного за пределами участка, адрес ориентира: р-н Бековский	9,10	45 992	1,22	56 111	510 600
919	Пензенская область	58:12:7001001:35	Пензенская обл.; Колышлейский-н, Участок находится примерно в 4257 м по направлению на юго-запад от ориентира здания школы, расположенного за пределами участка, адрес ориентира: с.Халтурино, ул.Садовая, д.31	15,11	45 992	1,08	49 672	750 700
920	Пензенская область	58:17:0060301:76	Пензенская область; Малосердобинский район, Ориентир жилой дом. Участок находится примерно в 6360 м. от ориентира по направлению на юго-восток: Ключевский с/с, с. Ключи, ул. Медовая, д. 18-а	16,80	45 992	1,08	49 672	834 500
921	Пензенская область	58:03:5201001:44	Пензенская область Бековский район, участок находится примерно в 4800 м по направлению на юго-запад от ориентира здание школы, расположенного за пределами участка, адрес ориентира: с. Раздольное, ул. Барачная, дом 16	24,00	45 992	1,08	49 672	1 192 100

№	Регион	Кадастровый (условный) номер	Местоположение объекта	Площадь, га	Базовая стоимость, руб./га	Поправка на масштаб	Стоимость, руб./га с учетом поправки на масштаб	Справедливая стоимость, руб. НДС не облагается
922	Пензенская область	58:17:0060105:30	Пензенская область; Малосердобинский район, Ориентир здание администрации Дружаевского сельсовета. Участок находится примерно в 940 м. от ориентира по направлению на юг: Старославкинский с/с, с. Дружаевка, ул. Молодежная, д. 35/1, из земель	34,50	45 992	1,00	45 992	1 586 700
923	Пензенская область	58:03:5001001:6	Пензенская область Бековский район, поле №2 Раздольновского отделения совхоза "Колос"	37,00	45 992	1,00	45 992	1 701 700
924	Пензенская область	58:03:5201001:19	Пензенская область Бековский район, местоположение установлено относительно ориентира Бековский район, расположенного в границах участка	48,00	45 992	1,00	45 992	2 207 600
925	Пензенская область	58:17:0000000:52	Пензенская область Малосердобинский район, в 10,4 км по направлению на юг от ориентира СПК им.Ворошилова, расположенного за пределами участка	50,70	45 992	1,00	45 992	2 331 800
926	Пензенская область	58:17:0060401:59	Пензенская область; Малосердобинский район, Ориентир жилой дом. Участок находится примерно в 5270 м. от ориентира по направлению на северо-восток: Ключевский с/с, с. Ключи, ул. Медовая, д. 18-а	53,50	45 992	1,00	45 992	2 460 600
927	Пензенская область	58:17:0060401:60	Пензенская область; Малосердобинский район, Ориентир жилой дом. Участок находится примерно в 6120 м. от ориентира по направлению на северо-восток: Ключевский с/с, с. Ключи, ул. Медовая, д. 18-а	54,60	45 992	1,00	45 992	2 511 200
928	Пензенская область	58:03:5001001:13	Пензенская область Бековский район, местоположение установлено относительно ориентира Бековский район, расположенного в границах участка	56,00	45 992	1,00	45 992	2 575 600
929	Пензенская область	58:03:5001001:27	Пензенская область Бековский район, участок находится примерно в 4900 м по направлению на северо-запад от ориентира здание школы, расположенного за пределами участка, адрес ориентира: с. Раздольное, ул. Барачная, дом 16	60,00	45 992	1,00	45 992	2 759 500
930	Пензенская область	58:17:0060401:57	Пензенская область; Малосердобинский район, Ориентир жилой дом. Участок находится примерно в 4700 м. от ориентира по направлению на северо-восток: Ключевский с/с, с. Ключи, ул. Медовая, д. 18-а	69,50	45 992	1,00	45 992	3 196 500
931	Пензенская область	58:17:0060401:58	Пензенская область; Малосердобинский район, Ориентир жилой дом. Участок находится примерно в 4550 м. от ориентира по направлению на восток: Ключевский с/с, с. Ключи, ул. Медовая, дом. 18-а	77,00	45 992	1,00	45 992	3 541 400
932	Пензенская область	58:17:0130202:43	Пензенская область; Малосердобинский район, Ориентир здание администрации Дружаевского сельсовета. Участок находится примерно в 3700 м. от ориентира по направлению на юг: Старославкинский с/с, с. Дружаевка, ул. Молодежная, дом 35/1, из земе	79,50	45 992	1,00	45 992	3 656 400
933	Пензенская область	58:03:0000000:73	Пензенская область Бековский район, местоположение установлено относительно ориентира Бековский район, АО "Яковлевское", расположенного в границах участка	90,00	45 992	1,00	45 992	4 139 300
934	Пензенская область	58:17:0060105:29	Пензенская область; Малосердобинский район. Ориентир здание администрации Дружаевского сельсовета. Участок находится примерно в 4500 м. от ориентира по направлению на юг: Старославкинский с/с, с. Дружаевка, ул. Молодежная, д. 35/1, из земель	98,70	45 992	1,00	45 992	4 539 400
935	Пензенская область	58:03:5201001:43	Пензенская область Бековский район, участок находится примерно в 1000 м по направлению на юго-запад от ориентира здание школы, расположенного за пределами участка, адрес ориентира: с. Раздольное, ул. Барачная, дом 16	108,00	45 992	0,89	40 933	4 420 800

№	Регион	Кадастровый (условный) номер	Местоположение объекта	Площадь, га	Базовая стоимость, руб./га	Поправка на масштаб	Стоимость, руб./га с учетом поправки на масштаб	Справедливая стоимость, руб. НДС не облагается
936	Пензенская область	58:12:7401001:49	Пензенская обл.; Колышлейский-н, Участок находится примерно в 2610 м по направлению на юг от ориентира нежилое здание (школа), расположенного за пределами участка, адрес ориентира: с.Хопер, ул.Центральная, д.10А	140,67	45 992	0,89	40 933	5 758 200
937	Пензенская область	58:03:5001001:28	Пензенская область Бековский район, участок находится примерно в 1500 м по направлению на север от ориентира здание, расположенного за пределами участка, адрес ориентира: д. Второе Отделение, ул. Магазинная, дом 4	144,00	45 992	0,89	40 933	5 894 400
938	Пензенская область	58:12:7001001:37	Пензенская обл.; Колышлейский-н, Участок находится примерно в 2880 м по направлению на юго-запад от ориентира здания школы, расположенного за пределами участка, адрес ориентира: с.Халтурино, ул.Садовая, д.31	158,09	45 992	0,89	40 933	6 471 000
939	Пензенская область	58:12:7001001:33	Пензенская обл.; Колышлейский-н, Участок находится примерно в 5370 м по направлению на юго-запад от ориентира здания школы, расположенного за пределами участка, адрес ориентира: с.Халтурино, ул.Садовая, д.31	213,00	45 992	0,89	40 933	8 718 700
940	Пензенская область	58:17:0060104:24	Пензенская область; Малосердобинский район, Ориентир здание администрации Дружаевского сельсовета. Участок находится примерно в 4950 м. от ориентира по направлению на восток: Старославкинский с/с, с. Старое Славкино, ул. Молодежная, д. 2, и	228,13	45 992	0,89	40 933	9 338 100
941	Пензенская область	58:17:0060301:75	Пензенская область; Малосердобинский район, Ориентир жилой дом. Участок находится примерно в 6650 м. от ориентира по направлению на юго-восток: Ключевский с/с, с. Ключи, ул. Медовая, д. 18-а	231,70	45 992	0,89	40 933	9 484 200
942	Пензенская область	58:17:0000000:42	Пензенская область Малосердобинский район, в 1700 м по направлению на восток от с. Малая Сердоба	689,16 <sup>23</sup>	-	-	-	28 434 000
943	Пензенская область	58:03:0000000:87	Пензенская область Бековский район, с/с Пяшинский, в границах плана АО "Пяшинское"	680,00	45 992	0,89	40 933	27 834 500
944	Пензенская область	58:17:0000000:101	Пензенская область; Малосердобинский район, примерно в 3,7 км по направлению на северо-запад от с. Чуаки	1 320,00	45 992	0,80	36 794	48 567 800
945	Пензенская область	58:03:0000000:48	Пензенская область Бековский район, местоположение установлено относительно ориентира АО "Мачинское"	1 780,80	45 992	0,80	36 794	65 522 400
946	Пензенская область	58:12:7002001:200	Пензенская обл.; Колышлейский-н, Участок находится примерно в 6710 м по направлению на северо-запад от ориентира нежилое здание (школа), расположенного за пределами участка, адрес ориентира: с.Хопер, ул.Центральная, д.10А	163,39	45 992	0,89	40 933	6 688 300
947	Пензенская область	58:12:7001001:38	Пензенская обл.; Колышлейский-н, Участок находится примерно в 4080 м по направлению на юго-запад от ориентира здания школы, расположенного за пределами участка, адрес ориентира: с.Халтурино, ул.Садовая, д.31	236,89	45 992	0,89	40 933	9 696 800
948	Пензенская область	58:12:7001001:34	Пензенская обл.; Колышлейский-н, Участок находится примерно в 4455 м по направлению на юго-запад от ориентира здания школы, расположенного за пределами участка, адрес ориентира: с.Халтурино, ул.Садовая, д.31	138,68	45 992	0,89	40 933	5 676 700

<sup>23</sup> Стоимость принята равной сумме стоимости участков, определенной в Таблице № 5.5 настоящего Отчета.

№	Регион	Кадастровый (условный) номер	Местоположение объекта	Площадь, га	Базовая стоимость, руб./га	Поправка на масштаб	Стоимость, руб./га с учетом поправки на масштаб	Справедливая стоимость, руб. НДС не облагается
949	Пензенская область	58:12:7102001:63	Пензенская обл.; Колышлейский-н, Участок находится примерно в 2210 м по направлению на юго-восток от ориентира нежилое здание (школа), расположенного за пределами участка, адрес ориентира: с.Хопер, ул.Центральная, д.10А	180,15	45 992	0,89	40 933	7 374 000
950	Пензенская область	58:03:0000000:43	Пензенская область Бековский район, местоположение установлено относительно ориентира АО "Яковлевское"	4 229,80	45 992	0,80	36 794	155 630 500
951	Пензенская область	58:12:7001001:36	Пензенская обл.; Колышлейский-н, Участок находится примерно в 4130 м по направлению на юго-запад от ориентира здания школы, расположенного за пределами участка, адрес ориентира: с.Халтурино, ул.Садовая, д.31	157,95	45 992	0,89	40 933	6 465 600
952	Пензенская область	58:12:7001001:27	Пензенская обл.; Колышлейский-н, Участок находится примерно в 610 м по направлению на юг от ориентира здания школы, расположенного за пределами участка, адрес ориентира: с.Халтурино, ул.Садовая, д.31	55,08	45 992	1,00	45 992	2 533 400
953	Пензенская область	58:12:7401001:48	Пензенская обл.; Колышлейский-н, Участок находится примерно в 1490 м по направлению на юго-запад от ориентира нежилое здание (школа), расположенного за пределами участка, адрес ориентира: с.Хопер, ул.Центральная, д.10А	59,66	45 992	1,00	45 992	2 744 000
954	Пензенская область	58:12:7102001:57	Пензенская обл.; Колышлейский-н, Участок находится примерно в 600 м по направлению на восток от ориентира нежилое здание (школа), расположенного за пределами участка, адрес ориентира: с.Хопер, ул.Центральная, д.10А	65,20	45 992	1,00	45 992	2 998 700
955	Пензенская область	58:12:7002001:201	Пензенская обл.; Колышлейский-н. Участок находится примерно в 7430 м по направлению на северо-запад от ориентира нежилое здание (школа), расположенного за пределами участка, адрес ориентира: с.Хопер, ул.Центральная, д.10А	85,41	45 992	1,00	45 992	3 928 400
956	Пензенская область	58:12:7002001:209	Пензенская обл.; Колышлейский-н. Участок находится примерно в 4480 м по направлению на северо-запад от ориентира нежилое здание (школа), расположенного за пределами участка, адрес ориентира: с.Хопер, ул.Центральная, д.10А	88,78	45 992	1,00	45 992	4 083 000
957	Пензенская область	58:12:7001001:30	Пензенская обл.; Колышлейский-н, Участок находится примерно в 1890 м по направлению на юг от ориентира здания школы, расположенного за пределами участка, адрес ориентира: с.Халтурино, ул.Садовая, д.31	177,52	45 992	0,89	40 933	7 266 500
958	Пензенская область	58:03:0000000:68	Пензенская область Бековский район, установлено относительно ориентира Бековский район, АО "Гранки", расположенного в границах участка	1 846,79	45 992	0,80	36 794	67 950 500
959	Пензенская область	58:12:6801001:7	Пензенская обл.; Колышлейский-н, Участок находится примерно в 1300 м по направлению на северо-запад от ориентира здания школы, расположенного за пределами участка, адрес ориентира: с.Халтурино, ул.Садовая, д.31	166,45	45 992	0,89	40 933	6 813 400
960	Пензенская область	58:12:7001001:29	Пензенская обл.; Колышлейский-н, Участок находится примерно в 3620 м по направлению на юго-запад от ориентира здания школы, расположенного за пределами участка, адрес ориентира: с.Халтурино, ул.Садовая, д.31	170,67	45 992	0,89	40 933	6 986 000
961	Пензенская область	58:12:7001001:28	Пензенская обл.; Колышлейский-н, Участок находится примерно в 4830 м по направлению на юго-запад от ориентира здания школы, расположенного за пределами участка, адрес ориентира: с.Халтурино, ул.Садовая, д.31	173,38	45 992	0,89	40 933	7 097 200

№	Регион	Кадастровый (условный) номер	Местоположение объекта	Площадь, га	Базовая стоимость, руб./га	Поправка на масштаб	Стоимость, руб./га с учетом поправки на масштаб	Справедливая стоимость, руб. НДС не облагается
962	Пензенская область	58:12:7001001:32	Пензенская обл.; Колышлейский-н, Участок находится примерно в 7055 м по направлению на юго-запад от ориентира здания школы, расположенного за пределами участка, адрес ориентира: с.Халтурино, ул.Садовая, д.31	178,00	45 992	0,89	40 933	7 286 000
963	Пензенская область	58:12:7001001:31	Пензенская обл.; Колышлейский-н, Участок находится примерно в 6050 м по направлению на запад от ориентира здания школы, расположенного за пределами участка, адрес ориентира: с.Халтурино, ул.Садовая, д.31	184,54	45 992	0,89	40 933	7 553 600
964	Пензенская область	58:12:7102001:60	Пензенская обл.; Колышлейский-н, Участок находится примерно в 1330 м по направлению на юго-восток от ориентира нежилое здание (школа), расположенного за пределами участка, адрес ориентира: с.Хопер, ул.Центральная, д.10А	198,49	45 992	0,89	40 933	8 124 800
965	Пензенская область	58:03:0000000:46	Пензенская область Бековский район, местоположение установлено относительно ориентира АО "Александровское", расположенного в границах участка	810,30	45 992	0,89	40 933	33 168 100
966	Пензенская область	58:03:0000000:85	Пензенская область Бековский район, с/с Пяшинский, в границах плана АО "Пяшинское"	4 394,50	45 992	0,80	36 794	161 690 400
967	Пензенская область	58:03:4001008:30	Пензенская область Бековский район, Участок находится примерно в 1500 м по направлению на юг от ориентира с.Аничкино, расположенного за пределами участка	0,35	45 992	1,22	56 111	19 600
968	Пензенская область	58:03:3501001:87	Пензенская область Бековский район, Яковлевка с/с, лощина Красовская	1,18	45 992	1,22	56 111	66 200
969	Пензенская область	58:03:4001008:31	Пензенская область Бековский район, Участок находится примерно в 1450 м по направлению на юг от ориентира с.Аничкино, расположенного за пределами участка	1,40	45 992	1,22	56 111	78 600
970	Пензенская область	58:03:3501001:83	Пензенская область Бековский район, участок находится примерно в 350 м по направлению на северо-запад от ориентира с.Мача-Родники, расположенного за пределами участка, адрес ориентира	2,40	45 992	1,22	56 111	134 700
971	Пензенская область	58:03:4001005:47	Пензенская область Бековский район, Участок находится примерно в 1000 м по направлению на юго-восток от ориентира с.Никольское, расположенного за пределами участка, адрес ориентира: Ивановский с/с, поле №5 кормового севооборота	2,40	45 992	1,22	56 111	134 700
972	Пензенская область	58:25:0050102:138	Пензенская область Сердобский район, с. Кирово, ул. Молодежная, д. 9А, в 1280 м по направлению на север от ориентира дом	3,02	45 992	1,22	56 111	169 400
973	Пензенская область	58:03:4001003:32	Пензенская область Бековский район, Участок находится примерно в 3630 м по направлению на северо-запад от ориентира с.Покровка, расположенного за пределами участка, адрес ориентира	3,90	45 992	1,22	56 111	218 800
974	Пензенская область	58:17:0010502:16	Пензенская область Малосердобинский район, участок находится примерно в 400 м по направлению на юго-восток от ориентира здание, расположенного за пределами участка, адрес ориентира: с/с Липовский, с. Колемас, ул. Дворянская, д. 15	4,75	45 992	1,22	56 111	266 500
975	Пензенская область	58:03:3501001:88	Пензенская область Бековский район, Яковлевка с/с, лощина Красовская	5,31	45 992	1,22	56 111	297 900
976	Пензенская область	58:17:0190402:29	Пензенская область Малосердобинский район, Участок находится примерно в 5000 м по направлению на юг от ориентира здание, расположенного за пределами участка, адрес ориентира: с/с Топловский с.Топлое, ул.Зажигина, д.1	6,65	45 992	1,22	56 111	372 900

№	Регион	Кадастровый (условный) номер	Местоположение объекта	Площадь, га	Базовая стоимость, руб./га	Поправка на масштаб	Стоимость, руб./га с учетом поправки на масштаб	Справедливая стоимость, руб. НДС не облагается
977	Пензенская область	58:03:4001008:29	Пензенская область Бековский район, Участок находится примерно в 1100 м по направлению на юг от ориентира с.Аничкино, расположенного за пределами участка	9,10	45 992	1,22	56 111	510 600
978	Пензенская область	58:03:4001003:33	Пензенская область Бековский район, Участок находится примерно в 3450 м по направлению на северо-запад от ориентира с.Покровка, расположенного за пределами участка, адрес ориентира	15,60	45 992	1,08	49 672	774 900
979	Пензенская область	58:27:0010202:9	Пензенская область Тамалинский район, с. Мача, ул. Садовая, д.1, примерно в 800 м по направлению на восток от ориентира здание, расположенного за пределами участка	18,37	45 992	1,08	49 672	912 200
980	Пензенская область	58:25:0050102:134	Пензенская область Сердобский район, с. Кирово, ул. Молодежная, д. 9А, в 2520 м по направлению на северо-восток от ориентира дом	18,98	45 992	1,08	49 672	942 800
981	Пензенская область	58:03:3501001:86	Пензенская область Бековский район, Яковлевка с/с, поле №3 второго севооборота	19,92	45 992	1,08	49 672	989 500
982	Пензенская область	58:03:5201001:37	Пензенская область Бековский район, с.Раздольное. Примерно в 3000 м по направлению на юго-запад от ориентира с.Раздольное, расположенного за пределами участка	20,00	45 992	1,08	49 672	993 400
983	Пензенская область	58:25:0050102:137	Пензенская область Сердобский район, с. Кирово, ул. Коммунальная, д. 28, в 2020 м по направлению на юго-запад от ориентира дом	22,00	45 992	1,08	49 672	1 092 800
984	Пензенская область	58:25:0050102:135	Пензенская область Сердобский район, с. Кирово, ул. Молодежная, д. 9А, в 2350 м по направлению на северо-восток от ориентира дом	22,00	45 992	1,08	49 672	1 092 800
985	Пензенская область	58:17:0010502:17	Пензенская область Малосердобинский район, участок находится примерно в 4150 м по направлению на север от ориентира здание, расположенного за пределами участка, адрес ориентира: с/с Липовский, с. Липовка, ул. Школьная, д. 1а	23,40	45 992	1,08	49 672	1 162 300
986	Пензенская область	58:17:0190302:18	Пензенская область Малосердобинский район, Участок находится примерно в 4500 м по направлению на юг от ориентира здание, расположенного за пределами участка, адрес ориентира: с/с Топловский с.Топлое , ул.Зажигина, д.1	26,61	45 992	1,08	49 672	1 321 600
987	Пензенская область	58:03:4201003:50	Пензенская область Бековский район, Участок находится примерно в 350 м по направлению на запад от ориентира с.Никольское, расположенного за пределами участка, адрес ориентира Ивановский с/с, поле №2 второго севооборота	27,20	45 992	1,08	49 672	1 351 100
988	Пензенская область	58:03:3501001:90	Пензенская область Бековский район, Яковлевка с/с, поле №3 второго севооборота	28,28	45 992	1,08	49 672	1 404 700
989	Пензенская область	58:17:0190302:17	Пензенская область Малосердобинский район, Участок находится примерно в 2500 м по направлению на юго-запад от ориентира здание, расположенного за пределами участка, адрес ориентира: с/с Топловский с.Топлое , ул.Зажигина, д.1	33,77	45 992	1,00	45 992	1 553 200
990	Пензенская область	58:25:0050102:136	Пензенская область Сердобский район, с. Кирово, ул. Молодежная, д. 9А, в 2140 м по направлению на северо-восток от ориентира дом	33,00	45 992	1,00	45 992	1 517 700
991	Пензенская область	58:25:0050102:139	Пензенская область Сердобский район, с. Кирово, ул. Новая, д. 2, 1250 м по направлению на северо-восток	33,00	45 992	1,00	45 992	1 517 700
992	Пензенская область	58:03:3501001:82	Пензенская область Бековский район, участок находится примерно в 600 м по направлению на северо-запад от ориентира с.Мача-Родники, расположенного за пределами участка, адрес ориентира	40,00	45 992	1,00	45 992	1 839 700

№	Регион	Кадастровый (условный) номер	Местоположение объекта	Площадь, га	Базовая стоимость, руб./га	Поправка на масштаб	Стоимость, руб./га с учетом поправки на масштаб	Справедливая стоимость, руб. НДС не облагается
993	Пензенская область	58:25:0050102:140	Пензенская область Сердобский район, с.Кирово, ул. Новая, д.2, 1750 м по направлению на северо-запад	44,00	45 992	1,00	45 992	2 023 700
994	Пензенская область	58:25:0050102:141	Пензенская область Сердобский район, с.Кирово, ул. Новая, д.2, 1300 м по направлению на северо-восток	44,00	45 992	1,00	45 992	2 023 700
995	Пензенская область	58:25:0050101:130	Пензенская область Сердобский район, с. Кирово, ул. Коммунальная, д. 28, в 2560 м по направлению на юго-запад	44,00	45 992	1,00	45 992	2 023 700
996	Пензенская область	58:17:0010502:19	Пензенская область Малосердобинский район, участок находится примерно в 1500 м по направлению на север от ориентира здание, расположенного за пределами участка, адрес ориентира: с/с Липовский, с. Липовка, ул. Школьная, д. 1а	46,80	45 992	1,00	45 992	2 152 400
997	Пензенская область	58:25:0050102:142	Пензенская область Сердобский район, с.Кирово, ул. Новая, д.2, 1550 м по направлению на северо-восток	55,00	45 992	1,00	45 992	2 529 600
998	Пензенская область	58:03:3501001:89	Пензенская область Бековский район, Яковлевка с/с, поле №3 второго севооборота	61,36	45 992	1,00	45 992	2 822 100
999	Пензенская область	58:03:4201004:153	Пензенская область Бековский район, Местоположение установлено относительно ориентира АО Гранки, расположенного в границах участка, адрес ориентира: полевой севооборот Ивановской бригады, поле №1	73,00	45 992	1,00	45 992	3 357 400
1000	Пензенская область	58:17:0130301:105	Пензенская область Малосердобинский район, участок находится примерно в 2000 м по направлению на юг от ориентира здание, расположенного за пределами участка, адрес ориентира: с/с Липовский, с. Липовка, ул. Школьная, д. 1а	81,90	45 992	1,00	45 992	3 766 800
1001	Пензенская область	58:27:0080201:22	Пензенская область Тамалинский район, с. Мача, ул. Садовая, д.1, примерно в 4600 м по направлению на восток от ориентира здание, расположенного за пределами участка	93,67	45 992	1,00	45 992	4 308 000
1002	Пензенская область	58:03:4201004:34	Пензенская область Бековский район; Местоположение установлено относительно ориентира Бековский р-н, расположенного в границах участка, адрес ориентира: полевой севооборот Ивановской бригады, поле №3	100,00	45 992	1,00	45 992	4 599 200
1003	Пензенская область	58:03:4001003:31	Пензенская область Бековский район; Участок находится примерно в 2500 м по направлению на северо-запад от ориентира с.Покровка, расположенного за пределами участка, адрес ориентира	101,40	45 992	0,89	40 933	4 150 600
1004	Пензенская область	58:03:0000000:76	Пензенская область Бековский район, местоположение установлено относительно ориентира Бековский район, СПК "Никольский", расположенного в границах участка	118,40	45 992	0,89	40 933	4 846 500
1005	Пензенская область	58:17:0000000:56	Пензенская область Малосердобинский район, Участок находится примерно в 6600 м по направлению на юг от ориентира: Сапологовская сельская администрация, с. Сапогла, расположенного за пределами участка.	371,01	45 992	0,89	40 933	15 186 600
1006	Пензенская область	58:17:0190302:16	Пензенская область Малосердобинский район, Участок находится примерно в 1500 м по направлению на запад от ориентира здание, расположенного за пределами участка, адрес ориентира: с/с Топловский с.Теплое, ул.Зажигина, д.1	299,47	45 992	0,89	40 933	12 258 200
1007	Пензенская область	58:27:0010202:6	Пензенская область Тамалинский район, с. Мача, ул. Садовая, д.1, примерно в 3500 м по направлению на восток от ориентира здание, расположенного за пределами участка	298,42	45 992	0,89	40 933	12 215 300
1008	Пензенская область	58:27:0010202:7	Пензенская область Тамалинский район, с. Мача, ул. Садовая, д.1, примерно в 3000 м по направлению на восток от ориентира здание, расположенного за пределами участка	164,23	45 992	0,89	40 933	6 722 600

№	Регион	Кадастровый (условный) номер	Местоположение объекта	Площадь, га	Базовая стоимость, руб./га	Поправка на масштаб	Стоимость, руб./га с учетом поправки на масштаб	Справедливая стоимость, руб. НДС не облагается
1009	Пензенская область	58:27:0080201:20	Пензенская область Тамалинский район, с. Мача, ул. Садовая, д.1, примерно в 4800 м по направлению на юго-восток от ориентира здание, расположенного за пределами участка	192,37	45 992	0,89	40 933	7 874 200
1010	Пензенская область	58:27:0000000:136	Пензенская область Тамалинский район, с. Григорьевка, ул. Центральная, д.1	1 445,60	45 992	0,80	36 794	53 189 100
1011	Пензенская область	58:27:0010202:8	Пензенская область Тамалинский район, с. Мача, ул. Садовая, д.1, примерно в 4000 м по направлению на юго-восток от ориентира здание, расположенного за пределами участка	46,66	45 992	1,00	45 992	2 146 000
1012	Пензенская область	58:27:0080201:21	Пензенская область Тамалинский район, с. Мача, ул. Садовая, д.1, примерно в 5800 м по направлению на юго-восток от ориентира здание, расположенного за пределами участка	124,39	45 992	0,89	40 933	5 091 600
1013	Пензенская область	58:03:0000000:53	Пензенская область Бековский район, установлено относительно ориентира Бековский район, СПК "Никольский", расположенного в границах участка	1 602,10	45 992	0,80	36 794	58 947 400
1014	Пензенская область	58:27:0000000:123	Пензенская область Тамалинский район, с.Григорьевка, примерно в 7500 м по направлению на юго-восток от ориентира, расположенного за пределами участка	1 879,98	45 992	0,80	36 794	69 171 500
1015	Пензенская область	58:17:0190302:15	Пензенская область Малосердобинский район, Участок находится примерно в 2000 м по направлению на юго-запад от ориентира здание, расположенного за пределами участка, адрес ориентира: с/с Топловский с.Топлое , ул.Зажигина, д.1	388,52	45 992	0,89	40 933	15 903 100
1016	Пензенская область	58:17:0190302:19	Пензенская область Малосердобинский район, Участок находится примерно в 2000 м по направлению на северо-запад от ориентира здание, расположенного за пределами участка, адрес ориентира: с/с Топловский с.Топлое , ул.Зажигина, д.1	411,29	45 992	0,89	40 933	16 835 500
1017	Пензенская область	58:03:0000000:55	Пензенская область Бековский район, местоположение установлено относительно ориентира Бековский район, СПК "Ивановский", расположенного в границах участка	2 516,02	45 992	0,80	36 794	92 574 000
1018	Пензенская область	58:17:0150301:61	Пензенская область Малосердобинский район, участок находится примерно в 4,3 км по направлению на север от ориентира с. Малая Сердоба, расположенного за пределами участка, адрес ориентира: р-н Малосердобинский	0,90	45 992	1,22	56 111	50 500
1019	Пензенская область	58:17:0150301:73	Пензенская область Малосердобинский район. Участок находится примерно в 3 км по направлению на север от ориентира с. Малая Сердоба, расположенного за пределами участка, адрес ориентира: р-н Малосердобинский	0,90	45 992	1,22	56 111	50 500
1020	Пензенская область	58:17:0150301:60	Пензенская область Малосердобинский район, Участок находится примерно в 4,6 км по направлению на север от ориентира с. Малая Сердоба, расположенного за пределами участка, адрес ориентира: р-н Малосердобинский	1,60	45 992	1,22	56 111	89 800
1021	Пензенская область	58:17:0150301:72	Пензенская область Малосердобинский район, Участок находится примерно в 1,5 км по направлению на север от ориентира с. Малая Сердоба, расположенного за пределами участка, адрес ориентира: р-н Малосердобинский	1,75	45 992	1,22	56 111	98 300
1022	Пензенская область	58:17:0190101:28	Пензенская область Малосердобинский район, участок находится примерно в 1 км по направлению на юго-запад от ориентира с. Малая Сердоба, расположенного за пределами участка, адрес ориентира: р-н Малосердобинский	1,80	45 992	1,22	56 111	101 000
1023	Пензенская область	58:17:0150301:54	Пензенская область Малосердобинский район, участок находится примерно в 7,1 км по направлению на север от ориентира с. Малая Сердоба, расположенного за пределами участка, адрес ориентира: р-н Малосердобинский	2,03	45 992	1,22	56 111	113 800



№	Регион	Кадастровый (условный) номер	Местоположение объекта	Площадь, га	Базовая стоимость, руб./га	Поправка на масштаб	Стоимость, руб./га с учетом поправки на масштаб	Справедливая стоимость, руб. НДС не облагается
1024	Пензенская область	58:17:0150301:74	Пензенская область Малосердобинский район, участок находится примерно в 2,2 км по направлению на север от ориентира с. Малая Сердоба, расположенного за пределами участка, адрес ориентира: р-н Малосердобинский	2,40	45 992	1,22	56 111	134 700
1025	Пензенская область	58:17:0150301:89	Пензенская область Малосердобинский район, Участок находится примерно в 1,6 км по направлению на северо-запад от ориентира с. Малая Сердоба, расположенного за пределами участка, адрес ориентира: р-н Малосердобинский	2,70	45 992	1,22	56 111	151 500
1026	Пензенская область	58:17:0150301:63	Пензенская область Малосердобинский район, участок находится примерно в 6,2 км по направлению на северо-запад от ориентира с. Малая Сердоба, расположенного за пределами участка, адрес ориентира: р-н Малосердобинский	2,73	45 992	1,22	56 111	153 400
1027	Пензенская область	58:17:0150301:66	Пензенская область Малосердобинский район, участок находится примерно в 4,6 км по направлению на северо-запад от ориентира с. Малая Сердоба, расположенного за пределами участка, адрес ориентира: р-н Малосердобинский	2,75	45 992	1,22	56 111	154 600
1028	Пензенская область	58:17:0150301:64	Пензенская область Малосердобинский район, участок находится примерно в 5,8 км по направлению на северо-запад от ориентира с. Малая Сердоба, расположенного за пределами участка, адрес ориентира: р-н Малосердобинский	3,01	45 992	1,22	56 111	169 000
1029	Пензенская область	58:17:0150301:78	Пензенская область Малосердобинский район, Участок находится примерно в 0,9 км по направлению на север от ориентира с. Малая Сердоба, расположенного за пределами участка, адрес ориентира: р-н Малосердобинский	3,30	45 992	1,22	56 111	185 400
1030	Пензенская область	58:17:0150301:75	Пензенская область Малосердобинский район, Участок находится примерно в 5,2 км по направлению на северо-запад от ориентира с. Малая Сердоба, расположенного за пределами участка, адрес ориентира: р-н Малосердобинский	3,45	45 992	1,22	56 111	193 400
1031	Пензенская область	58:17:0150301:68	Пензенская область Малосердобинский район, участок находится примерно в 7,1 км по направлению на северо-запад от ориентира с. Малая Сердоба, расположенного за пределами участка, адрес ориентира: р-н Малосердобинский	4,15	45 992	1,22	56 111	232 600
1032	Пензенская область	58:17:0190101:27	Пензенская область Малосердобинский район, участок находится примерно в 0,8 км по направлению на юг от ориентира с. Малая Сердоба, расположенного за пределами участка, адрес ориентира: р-н Малосердобинский	4,24	45 992	1,22	56 111	237 700
1033	Пензенская область	58:17:0150301:79	Пензенская область Малосердобинский район, Участок находится примерно в 0,8 км по направлению на север от ориентира с. Малая Сердоба, расположенного за пределами участка, адрес ориентира: р-н Малосердобинский	5,70	45 992	1,22	56 111	320 100
1034	Пензенская область	58:17:0150301:76	Пензенская область Малосердобинский район, Участок находится примерно в 1,7 км по направлению на северо-восток от ориентира с. Малая Сердоба, расположенного за пределами участка, адрес ориентира: р-н Малосердобинский	6,50	45 992	1,22	56 111	364 800
1035	Пензенская область	58:17:0150301:56	Пензенская область Малосердобинский район, участок находится примерно в 6,5 км по направлению на север от ориентира с. Малая Сердоба, расположенного за пределами участка, адрес ориентира: р-н Малосердобинский	6,66	45 992	1,22	56 111	373 700
1036	Пензенская область	58:17:0150301:52	Пензенская область Малосердобинский район, участок находится примерно в 3,8 км по направлению на северо-восток от ориентира с. Малая Сердоба, расположенного за пределами участка, адрес ориентира: р-н Малосердобинский	7,20	45 992	1,22	56 111	404 000
1037	Пензенская область	58:17:0150301:87	Пензенская область Малосердобинский район, Участок находится примерно в 2,6 км по направлению на северо-запад от ориентира с. Малая Сердоба, расположенного за пределами участка, адрес ориентира: р-н Малосердобинский	7,20	45 992	1,22	56 111	404 000

№	Регион	Кадастровый (условный) номер	Местоположение объекта	Площадь, га	Базовая стоимость, руб./га	Поправка на масштаб	Стоимость, руб./га с учетом поправки на масштаб	Справедливая стоимость, руб. НДС не облагается
1038	Пензенская область	58:17:0150301:69	Пензенская область Малосердобинский район, участок находится примерно в 3 км по направлению на северо-запад от ориентира с. Малая Сердоба, расположенного за пределами участка, адрес ориентира: р-н Малосердобинский	8,49	45 992	1,22	56 111	476 600
1039	Пензенская область	58:17:0060306:72	Пензенская область Малосердобинский район. Участок находится примерно 3600 м по направлению на север от ориентира здание, расположенное за пределами участка, адрес ориентира: с/с Майский, с. Чунаки, ул.Центральная, 54-2	8,80	45 992	1,22	56 111	493 800
1040	Пензенская область	58:17:0060801:101	Пензенская область Малосердобинский район. Участок находится примерно в 400 м по направлению на северо-восток от ориентира здание, расположенное за пределами участка, адрес ориентира: с/с Майский, с. Чунаки, ул.Центральная, 54-2	8,80	45 992	1,22	56 111	493 800
1041	Пензенская область	58:17:0150301:71	Пензенская область Малосердобинский район. Участок находится примерно в 1,5 км по направлению на северо-запад от ориентира с. Малая Сердоба, расположенного за пределами участка, адрес ориентира: р-н Малосердобинский	9,00	45 992	1,22	56 111	505 000
1042	Пензенская область	58:17:0190201:114	Пензенская область Малосердобинский район. Участок находится примерно в 8200 м по направлению на юго-запад от ориентира здания, расположенного за пределами участка, адрес ориентира: с/с Малосердобинский, с.Малая Сердоба, ул. Больничная, д	9,60	45 992	1,22	56 111	538 700
1043	Пензенская область	58:17:0150301:55	Пензенская область Малосердобинский район; участок находится примерно в 6,1 км по направлению на север от ориентира с. Малая Сердоба, расположенного за пределами участка, адрес ориентира: р-н Малосердобинский	9,76	45 992	1,22	56 111	547 700
1044	Пензенская область	58:17:0190101:46	Пензенская область Малосердобинский район, участок находится примерно в 1,1 км по направлению на юг от ориентира с. Малая Сердоба, расположенного за пределами участка, адрес ориентира: р-н Малосердобинский	10,16	45 992	1,08	49 672	504 800
1045	Пензенская область	58:17:0150301:57	Пензенская область Малосердобинский район, участок находится примерно в 6 км по направлению на северо-восток от ориентира с. Малая Сердоба, расположенного за пределами участка, адрес ориентира: р-н Малосердобинский	10,80	45 992	1,08	49 672	536 500
1046	Пензенская область	58:17:0190201:113	Пензенская область Малосердобинский район, Участок находится примерно в 8100 м по направлению на юго-запад от ориентира здания, расположенного за пределами участка, адрес ориентира: с/с Малосердобинский, с.Малая Сердоба, ул. Больничная, д	10,80	45 992	1,08	49 672	536 500
1047	Пензенская область	58:17:0150301:65	Пензенская область Малосердобинский район, участок находится примерно в 4,7 км по направлению на северо-запад от ориентира с. Малая Сердоба, расположенного за пределами участка, адрес ориентира: р-н Малосердобинский	11,98	45 992	1,08	49 672	594 800
1048	Пензенская область	58:17:0150301:51	Пензенская область Малосердобинский район, Участок находится примерно в 4,1 км по направлению на северо-восток от ориентира с. Малая Сердоба, расположенного за пределами участка, адрес ориентира: р-н Малосердобинский	12,80	45 992	1,08	49 672	635 800
1049	Пензенская область	58:17:0060301:74	Пензенская область Малосердобинский район, Участок находится примерно 6600 м по направлению на север от ориентира здание, расположенное за пределами участка, адрес ориентира: с/с Майский, с. Чунаки, ул.Центральная, 54-2	13,20	45 992	1,08	49 672	655 700
1050	Пензенская область	58:17:0150301:62	Пензенская область Малосердобинский район, участок находится примерно в 4,9 км по направлению на северо-запад от ориентира с. Малая Сердоба, расположенного за пределами участка, адрес ориентира: р-н Малосердобинский	15,65	45 992	1,08	49 672	777 400
1051	Пензенская область	58:17:0180701:18	Пензенская область Малосердобинский район, Участок находится примерно в 7000 м по направлению на восток от ориентира школа, расположенного за пределами участка, адрес ориентира: с. Саполга, ул. Советская, д. 2	17,60	45 992	1,08	49 672	874 200

№	Регион	Кадастровый (условный) номер	Местоположение объекта	Площадь, га	Базовая стоимость, руб./га	Поправка на масштаб	Стоимость, руб./га с учетом поправки на масштаб	Справедливая стоимость, руб. НДС не облагается
1052	Пензенская область	58:17:0150301:67	Пензенская область Малосердобинский район, участок находится примерно в 5,3 км по направлению на северо-запад от ориентира с. Малая Сердоба, расположенного за пределами участка, адрес ориентира: р-н Малосердобинский	19,03	45 992	1,08	49 672	945 000
1053	Пензенская область	58:17:0150301:81	Пензенская область Малосердобинский район, Участок находится примерно в 1,1 км по направлению на северо-запад от ориентира с. Малая Сердоба, расположенного за пределами участка, адрес ориентира: р-н Малосердобинский	21,60	45 992	1,08	49 672	1 072 900
			<b>Итого:</b>	<b>145 157,97</b>				<b>5 878 360 800</b>

Источник: расчеты Оценщика

**Таблица 5.5. Расчет справедливой стоимости земельных участков сельскохозяйственного назначения пообъектно в рамках сравнительного подхода для земельных участков, образуемых путем раздела земельного участка с кадастровым номером 58:17:0000000:42 (НДС не облагается)**

№п/п	Обозначение	Район	Адреса объектов оценки	Площадь участка, га	Базовая стоимость, руб./га	Поправка на масштаб	Стоимость, руб./га с учетом поправки на масштаб	Справедливая стоимость, руб. НДС не облагается
1	58:17:0000000:42:3У1	Малосердобинский	Пензенская область, Малосердобинский м.р-н, Малосердобинский сельсовет с.п.	57,32	45 992	1,00	45 992	2 636 200
2	58:17:0000000:42:3У2	Малосердобинский	Пензенская область, Малосердобинский м.р-н, Липовский сельсовет с.п.	0,08	45 992	1,22	56 111	4 500
3	58:17:0000000:42:3У3	Малосердобинский	Пензенская область, Малосердобинский м.р-н, Малосердобинский сельсовет с.п.	630,13	45 992	0,89	40 933	25 793 300

Источник: расчеты Оценщика

Таким образом, справедливая стоимость Объекта оценки, рассчитанная в рамках сравнительного подхода, по состоянию на дату оценки составила (НДС не облагается)<sup>24</sup>:

**5 878 360 800 (Пять миллиардов восемьсот семьдесят восемь миллионов триста шестьдесят тысяч восемьсот) рублей.**

---

<sup>24</sup> В соответствии со ст. 146, п.2.6 Налогового Кодекса РФ, операции по реализации земельных участков (долей в них) не признаются объектом налогообложения. Соответственно, в рамках настоящего Отчета рыночная стоимость Объекта оценки НДС не облагается.

## 6. СОГЛАСОВАНИЕ ПОЛУЧЕННЫХ РЕЗУЛЬТАТОВ

Заключительным элементом процесса определения справедливой стоимости Объекта оценки является сравнение результатов, полученных на основе применения различных подходов и приведение полученных стоимостных оценок к единой стоимости. Процесс приведения учитывает слабые и сильные стороны каждого подхода, определяет, насколько они существенно влияют при оценке на объективное отражение рынка. Процесс сопоставления результатов применения подходов приводит к установлению окончательной стоимости, чем и достигается цель оценки.

**Затратный подход.** В соответствии с разделом IV Распоряжения от 06.03.2002 №568-р Министерства имущественных отношений РФ для оценки земельных участков затратный подход не используется. Соответственно, Оценщик не применял данный подход.

**Сравнительный подход.** Данный подход предполагает, что типичный покупатель за выставленный на продажу объект не заплатит большую сумму, чем та, за которую можно приобрести аналогичный по качеству и пригодности объект-аналог. Преимущество данного подхода заключается в учете реакции продавцов и покупателей на сложившуюся конъюнктуру рынка. Использование подхода наиболее привлекательно, когда имеется достаточная и надежная рыночная информация о сопоставимых сделках. Недостатки подхода проявляются в случае, если соответствующий рынок недостаточно развит, и найти идентичные объекты не представляется возможным.

**Доходный подход.** Неоспоримым преимуществом доходного подхода является то, что это единственный подход, который учитывает будущие ожидания относительно цен, затрат, инвестиций и т.п. Что особенно важно, данный метод оценивает будущие выгоды от владения объектом оценки, поскольку покупатель, принимая решение об инвестировании средств, сопоставляет предлагаемую цену и ожидаемые выгоды. Основные трудности, связанные с применением доходного подхода, заключаются в сложности определения обоснованной величины денежного потока, а также степени его волатильности. В рамках настоящего Отчета методы доходного подхода обоснованно не применялись (см. раздел 3.1.3 настоящего Отчета).

В данном Отчете согласование результатов не требуется, т.к. Оценщик применил только сравнительный подход к оценке (см. раздел 3.5. настоящего Отчета).

Таким образом, справедливая стоимость Объекта оценки по состоянию на дату оценки составляет (НДС не облагается)<sup>25</sup>:

**5 878 360 800 (Пять миллиардов восемьсот семьдесят восемь миллионов триста шестьдесят тысяч восемьсот) рублей.**

Итоговая справедливая стоимость представлена в таблице №7.1 настоящего Отчета.

---

<sup>25</sup> В соответствии со ст. 146, п.2.6 Налогового Кодекса РФ, операции по реализации земельных участков (долей в них) не признаются объектом налогообложения. Соответственно, в рамках настоящего Отчета рыночная стоимость Объекта оценки НДС не облагается.

## **7. ЗАКЛЮЧЕНИЕ ОБ ИТОГОВОЙ ВЕЛИЧИНЕ СПРАВЕДЛИВОЙ СТОИМОСТИ ОБЪЕКТА ОЦЕНКИ**

Настоящая оценка была проведена в соответствии с требованиями Федерального Закона №135-ФЗ от 29.07.1998 г. «Об оценочной деятельности в Российской Федерации», Федеральным законом от 27 июля 2006 г. № 157-ФЗ «О внесении изменений в Федеральный закон «Об оценочной деятельности в Российской Федерации»; и Федеральными стандартами оценки, обязательными к применению: ФСО №1 «Общие понятия оценки, подходы и требования к проведению оценки», утвержденного Приказом Минэкономразвития России от 20 мая 2015 года № 297, ФСО №2 «Цель оценки и виды стоимости» утвержденного Приказом Минэкономразвития России от 20 мая 2015 г. № 298, ФСО №3 «Требования к отчету об оценке», утвержденного Приказом Минэкономразвития России от 20 мая 2015 г. №299; ФСО №7 «Оценка недвижимости», утвержденного Приказом Минэкономразвития России от 25 сентября 2014 года №611. Стандартами и правилами оценочной деятельности Ассоциации «Саморегулируемая Организация «Национальная Коллегия Специалистов-Оценщиков». Также настоящая оценка произведена согласно Международного стандарта финансовой отчетности (IFRS) 13 «Оценка справедливой стоимости».

В результате проведенных расчетов Оценщик пришел к выводу, что итоговая справедливая стоимость Объекта оценки на дату оценки составляет (НДС не облагается)<sup>26</sup>:

**5 878 360 800 (Пять миллиардов восемьсот семьдесят восемь миллионов триста шестьдесят тысяч восемьсот) рублей.**

Итоговая справедливая стоимость представлена в таблице ниже.

---

<sup>26</sup> В соответствии со ст. 146, п.2.6 Налогового Кодекса РФ, операции по реализации земельных участков (долей в них) не признаются объектом налогообложения. Соответственно, в рамках настоящего Отчета рыночная стоимость Объекта оценки НДС не облагается.

**Таблица 7.1. Итоговая величина справедливой стоимости Объекта оценки (НДС не облагается)**

№	Регион	Кадастровый (условный) номер	Местоположение объекта	Район	Площадь, кв.м	Справедливая стоимость, руб. НДС не облагается (по состоянию на 20.01.2025)
1	Пензенская область	58:17:0150301:53	Пензенская область Малосердобинский район, участок находится примерно в 2,7 км по направлению на север от ориентира с. Малая Сердоба, расположенного за пределами участка, адрес ориентира: р-н Малосердобинский	Малосердобинский	229 575	1 140 300
2	Пензенская область	58:17:0150301:88	Пензенская область Малосердобинский район, Участок находится примерно в 1.9 км по направлению на север от ориентира с. Малая Сердоба, расположенного за пределами участка, адрес ориентира: р-н Малосердобинский	Малосердобинский	260 907	1 296 000
3	Пензенская область	58:17:0060801:102	Пензенская область Малосердобинский район, Участок находится примерно 500 м по направлению на северо-восток от ориентира здание, расположенное за пределами участка, адрес ориентира: с/с Майский, с. Чунаки, ул.Центральная, 54-2	Малосердобинский	264 000	1 311 300
4	Пензенская область	58:17:0190201:112	Пензенская область Малосердобинский район, Участок находится примерно в 8000 м по направлению на юго-запад от ориентира здания, расположенного за пределами участка, адрес ориентира: с/с Малосердобинский, с.Малая Сердоба, ул. Больничная, д	Малосердобинский	378 000	1 738 500
5	Пензенская область	58:17:0150301:85	Пензенская область Малосердобинский район, участок находится примерно в 3,7 км по направлению на северо-запад от ориентира с. Малая Сердоба, расположенного за пределами участка, адрес ориентира: р-н Малосердобинский	Малосердобинский	426 444	1 961 300
6	Пензенская область	58:17:0060801:98	Пензенская область Малосердобинский район, Участок находится примерно 2200 м по направлению на юго-восток от ориентира здание, расположенное за пределами участка, адрес ориентира: с/с Майский, с. Чунаки, ул.Центральная, 54-2	Малосердобинский	440 000	2 023 700
7	Пензенская область	58:17:0060801:100	Пензенская область Малосердобинский район, Участок находится примерно 800 м по направлению на северо-восток от ориентира здание, расположенное за пределами участка, адрес ориентира: с/с Майский, с. Чунаки, ул.Центральная, 54-2	Малосердобинский	440 000	2 023 700
8	Пензенская область	58:17:0010502:18	Пензенская область Малосердобинский район, участок находится примерно в 4000 м по направлению на север от ориентира здание, расположенного за пределами участка, адрес ориентира: с/с Липовский, с. Липовка, ул. Школьная, д. 1а	Малосердобинский	468 000	2 152 400
9	Пензенская область	58:17:0060801:99	Пензенская область Малосердобинский район, Участок находится примерно 1500 м по направлению на юго-восток от ориентира здание, расположенное за пределами участка, адрес ориентира: с/с Майский, с. Чунаки, ул.Центральная, 54-2	Малосердобинский	528 000	2 428 400
10	Пензенская область	58:17:0190201:110	Пензенская область Малосердобинский район, Участок находится примерно в 10400 м по направлению на юг от ориентира здания, расположенного за пределами участка, адрес ориентира: с/с Малосердобинский, с.Малая Сердоба, ул. Больничная, д.1	Малосердобинский	540 000	2 483 600
11	Пензенская область	58:17:0190201:111	Пензенская область Малосердобинский район, Участок находится примерно в 10500 м по направлению на юг от ориентира здания, расположенного за пределами участка, адрес ориентира: с/с Малосердобинский, с.Малая Сердоба, ул. Больничная, д.1	Малосердобинский	540 000	2 483 600

№	Регион	Кадастровый (условный) номер	Местоположение объекта	Район	Площадь, кв.м	Справедливая стоимость, руб. НДС не облагается (по состоянию на 20.01.2025)
12	Пензенская область	58:17:0150301:86	Пензенская область Малосердобинский район, Участок находится примерно в 2 км по направлению на северо-запад от ориентира с. Малая Сердоба, расположенного за пределами участка, адрес ориентира: р-н Малосердобинский	Малосердобинский	720 000	3 311 400
13	Пензенская область	58:17:0181002:42	Пензенская область Малосердобинский район, Участок находится примерно в 8220 м по направлению на юго-восток от ориентира школа, расположенного за пределами участка, адрес ориентира: с. Саполга, ул. Советская, д. 2	Малосердобинский	1 072 440	4 389 800
14	Пензенская область	58:17:0150301:84	Пензенская область Малосердобинский район, участок находится примерно в 3,4 км по направлению на северо-запад от ориентира с. Малая Сердоба, расположенного за пределами участка, адрес ориентира: р-н Малосердобинский	Малосердобинский	1 342 695	5 496 100
15	Пензенская область	58:17:0180101:72	Пензенская область Малосердобинский район, Участок находится примерно в 3070 м по направлению на юго-запад от ориентира школа, расположенного за пределами участка, адрес ориентира: с. Саполга, ул. Советская, д. 2	Малосердобинский	2 912 269	11 920 800
16	Пензенская область	58:17:0150101:77	Пензенская область Малосердобинский район, Участок находится примерно в 1.4 км по направлению на северо-запад от ориентира с. Марьевка, расположенного за пределами участка	Малосердобинский	5 000	28 100
17	Пензенская область	58:17:0150101:83	Пензенская область Малосердобинский район, Участок находится примерно в 2.1 км по направлению на запад от ориентира с. Марьевка, расположенного за пределами участка, адрес ориентира: р-н Малосердобинский	Малосердобинский	5 723	32 100
18	Пензенская область	58:17:0150101:88	Пензенская область Малосердобинский район. Участок находится примерно в 0.8 км по направлению на северо-запад от ориентира с. Марьевка, расположенного за пределами участка	Малосердобинский	10 000	56 100
19	Пензенская область	58:17:0150301:31	Пензенская область Малосердобинский район, участок находится примерно в 2,4 км по направлению на юго-запад от ориентира с. Липовка, расположенного за пределами участка, адрес ориентира: р-н Малосердобинский	Малосердобинский	12 153	68 200
20	Пензенская область	58:17:0150101:78	Пензенская область Малосердобинский район, Участок находится примерно в 0,9 км по направлению на северо-запад от ориентира с. Марьевка, расположенного за пределами участка	Малосердобинский	15 000	84 200
21	Пензенская область	58:17:0150101:81	Пензенская область Малосердобинский район, Участок находится примерно в 0,5 км по направлению на северо-запад от ориентира с. Марьевка, расположенного за пределами участка	Малосердобинский	15 000	84 200
22	Пензенская область	58:17:0150202:31	Пензенская область Малосердобинский район, участок находится примерно в 1 км по направлению на юго-запад от ориентира с. Николаевка, расположенного за пределами участка, адрес ориентира: р-н Малосердобинский	Малосердобинский	17 097	95 900
23	Пензенская область	58:17:0150101:67	Пензенская область Малосердобинский район, Участок находится примерно в 3 км по направлению на запад от ориентира с. Марьевка, расположенного за пределами участка	Малосердобинский	18 530	104 000
24	Пензенская область	58:17:0150101:85	Пензенская область Малосердобинский район, Участок находится примерно в 3,2 км по направлению на юго-запад от ориентира с. Марьевка, расположенного за пределами участка	Малосердобинский	21 495	120 600
25	Пензенская область	58:17:0150301:40	Пензенская область Малосердобинский район, Участок находится примерно в 2,3 км по направлению на юго-запад от ориентира с. Липовка, расположенного за пределами адрес ориентира: р-н Малосердобинский	Малосердобинский	22 107	124 000



№	Регион	Кадастровый (условный) номер	Местоположение объекта	Район	Площадь, кв.м	Справедливая стоимость, руб. НДС не облагается (по состоянию на 20.01.2025)
26	Пензенская область	58:17:0150301:38	Пензенская область Малосердобинский район, Участок находится примерно в 1,9 км по направлению на юго-запад от ориентира с. Липовка, расположенного за пределами адрес ориентира: р-н Малосердобинский	Малосердобинский	30 655	172 000
27	Пензенская область	58:17:0150101:71	Пензенская область Малосердобинский район, Участок находится примерно в 2,5 км по направлению на северо-запад от ориентира с. Марьевка, расположенного за пределами участка	Малосердобинский	31 398	176 200
28	Пензенская область	58:17:0150201:11	Пензенская область Малосердобинский район, Участок находится примерно в 1,6 км по направлению на северо-восток от ориентира с. Николаевка, расположенного за пределами участка, адрес ориентира: р-н Малосердобинский	Малосердобинский	32 000	179 600
29	Пензенская область	58:17:0150101:66	Пензенская область Малосердобинский район, Участок находится примерно в 3,3 км по направлению на запад от ориентира с. Марьевка, расположенного за пределами участка	Малосердобинский	33 698	189 100
30	Пензенская область	58:17:0150301:39	Пензенская область Малосердобинский район, Участок находится примерно в 2,1 км по направлению на юго-запад от ориентира с. Липовка, расположенного за пределами адрес ориентира: р-н Малосердобинский	Малосердобинский	71 097	398 900
31	Пензенская область	58:17:0150301:41	Пензенская область Малосердобинский район, Участок находится примерно в 3,1 км по направлению на юго-запад от ориентира с. Липовка, расположенного за пределами адрес ориентира: р-н Малосердобинский	Малосердобинский	76 574	429 700
32	Пензенская область	58:17:0150301:35	Пензенская область Малосердобинский район. Участок находится примерно в 5,1 км по направлению на юго-запад от ориентира с. Липовка, расположенного за пределами адрес ориентира: р-н Малосердобинский	Малосердобинский	81 376	456 600
33	Пензенская область	58:17:0150101:73	Пензенская область Малосердобинский район. Участок находится примерно в 1,5 км по направлению на северо-запад от ориентира с. Марьевка, расположенного за пределами участка	Малосердобинский	90 002	505 000
34	Пензенская область	58:17:0150101:65	Пензенская область Малосердобинский район. Участок находится примерно в 3,6 км по направлению на северо-запад от ориентира с. Марьевка, расположенного за пределами участка	Малосердобинский	96 793	543 100
35	Пензенская область	58:17:0150301:32	Пензенская область Малосердобинский район, участок находится примерно в 2,9 км по направлению на юго-запад от ориентира с. Липовка, расположенного за пределами участка, адрес ориентира: р-н Малосердобинский	Малосердобинский	107 547	534 200
36	Пензенская область	58:17:0150101:72	Пензенская область Малосердобинский район, Участок находится примерно в 0,4 км по направлению на северо-запад от ориентира с. Марьевка, расположенного за пределами участка	Малосердобинский	134 117	666 200
37	Пензенская область	58:17:0150301:36	Пензенская область Малосердобинский район, Участок находится примерно в 3,7 км по направлению на юго-запад от ориентира с. Липовка, расположенного за пределами адрес ориентира: р-н Малосердобинский	Малосердобинский	142 859	709 600
38	Пензенская область	58:17:0150101:63	Пензенская область Малосердобинский район, Участок находится примерно в 3,7 по направлению на северо-запад от ориентира с. Марьевка, расположенного за пределами участка	Малосердобинский	147 711	733 700
39	Пензенская область	58:17:0150101:91	Пензенская область Малосердобинский район, участок находится примерно в 1,1 км по направлению на северо-запад от ориентира с. Николаевка, расположенного за пределами участка, адрес ориентира: р-н Малосердобинский	Малосердобинский	193 235	959 800

№	Регион	Кадастровый (условный) номер	Местоположение объекта	Район	Площадь, кв.м	Справедливая стоимость, руб. НДС не облагается (по состоянию на 20.01.2025)
40	Пензенская область	58:17:0150301:42	Пензенская область Малосердобинский район, Участок находится примерно в 4 км по направлению на юго-запад от ориентира с. Липовка, расположенного за пределами адрес ориентира: р-н Малосердобинский	Малосердобинский	199 303	990 000
41	Пензенская область	58:17:0150202:30	Пензенская область Малосердобинский район, участок находится примерно в 1,1 км по направлению на юго-запад от ориентира с. Николаевка, расположенного за пределами участка, адрес ориентира: р-н Малосердобинский	Малосердобинский	222 903	1 107 200
42	Пензенская область	58:17:0150101:74	Пензенская область Малосердобинский район, Участок находится примерно в 1.1 км по направлению на северо-запад от ориентира с. Марьевка, расположенного за пределами участка	Малосердобинский	270 000	1 341 100
43	Пензенская область	58:17:0150101:75	Пензенская область Малосердобинский район, Участок находится примерно в 0.8 км по направлению на север от ориентира с. Марьевка, расположенного за пределами участка	Малосердобинский	270 000	1 341 100
44	Пензенская область	58:17:0150301:37	Пензенская область Малосердобинский район, Участок находится примерно в 2 км по направлению на юго-запад от ориентира с. Липовка, расположенного за пределами адрес ориентира: р-н Малосердобинский	Малосердобинский	308 813	1 420 300
45	Пензенская область	58:17:0150101:87	Пензенская область Малосердобинский район, Участок находится примерно в 0.6 км по направлению на юго-запад от ориентира с. Марьевка, расположенного за пределами участка	Малосердобинский	383 805	1 765 200
46	Пензенская область	58:17:0150201:10	Пензенская область Малосердобинский район, участок находится примерно в 1,2 км по направлению на северо-восток от ориентира с. Николаевка, расположенного за пределами участка, адрес ориентира: р-н Малосердобинский	Малосердобинский	428 000	1 968 500
47	Пензенская область	58:17:0150301:46	Пензенская область Малосердобинский район, участок находится примерно в 5,7 км по направлению на северо-запад от ориентира с. Малая Сердоба, расположенного за пределами участка, адрес ориентира: р-н Малосердобинский	Малосердобинский	443 725	2 040 800
48	Пензенская область	58:17:0150201:9	Пензенская область Малосердобинский район, участок находится примерно в 1,3 км по направлению на север от ориентира с. Николаевка, расположенного за пределами участка, адрес ориентира: р-н Малосердобинский	Малосердобинский	573 876	2 639 400
49	Пензенская область	58:17:0150101:92	Пензенская область Малосердобинский район, участок находится примерно в 2,2 км по направлению на юго-запад от ориентира с. Николаевка, расположенного за пределами участка, адрес ориентира: р-н Малосердобинский	Малосердобинский	810 394	3 727 200
50	Пензенская область	58:17:0150301:50	Пензенская область Малосердобинский район, участок находится примерно в 4,4 км по направлению на северо-восток от ориентира с. Малая Сердоба, расположенного за пределами участка, адрес ориентира: р-н Малосердобинский	Малосердобинский	864 000	3 973 700
51	Пензенская область	58:17:0150101:93	Пензенская область Малосердобинский район, участок находится примерно в 1,2 км по направлению на запад от ориентира с. Николаевка, расположенного за пределами участка, адрес ориентира: р-н Малосердобинский	Малосердобинский	1 054 256	4 315 400
52	Пензенская область	58:17:0150301:48	Пензенская область Малосердобинский район, участок находится примерно в 6,1 км по направлению на северо-запад от ориентира с. Малая Сердоба, расположенного за пределами участка, адрес ориентира: р-н Малосердобинский	Малосердобинский	2 016 000	8 252 100

№	Регион	Кадастровый (условный) номер	Местоположение объекта	Район	Площадь, кв.м	Справедливая стоимость, руб. НДС не облагается (по состоянию на 20.01.2025)
53	Пензенская область	58:17:0150101:86	Пензенская область Малосердобинский район, Участок находится примерно в 3,2 км по направлению на запад от ориентира с. Марьевка, расположенного за пределами участка	Малосердобинский	1 041 013	4 261 200
54	Пензенская область	58:17:0150301:34	Пензенская область Малосердобинский район, Участок находится примерно в 4,1 км по направлению на юго-запад от ориентира с. Липовка, расположенного за пределами адрес ориентира: р-н Малосердобинский	Малосердобинский	3 876 736	15 868 700
55	Пензенская область	58:17:0150101:68	Пензенская область Малосердобинский район, Участок находится примерно в 2,6 км по направлению на северо-запад от ориентира с. Марьевка, расположенного за пределами участка	Малосердобинский	1 787 260	7 315 800
56	Пензенская область	58:17:0150301:33	Пензенская область Малосердобинский район, Участок находится примерно в 5,5 км по направлению на юго-запад от ориентира с. Липовка, расположенного за пределами адрес ориентира: р-н Малосердобинский	Малосердобинский	1 890 460	7 738 200
57	Пензенская область	58:17:0150101:90	Пензенская область Малосердобинский район, участок находится примерно в 2,3 км по направлению на запад от ориентира с. Николаевка, расположенного за пределами участка, адрес ориентира: р-н Малосердобинский	Малосердобинский	578 239	2 659 500
58	Пензенская область	58:17:0150101:62	Пензенская область Малосердобинский район, Участок находится примерно в 3,3 км по направлению на северо-запад от ориентира с. Марьевка, расположенного за пределами участка	Малосердобинский	601 068	2 764 400
59	Пензенская область	58:17:0150101:89	Пензенская область Малосердобинский район, Участок находится примерно в 3,8 км по направлению на северо-запад от ориентира с. Марьевка, расположенного за пределами участка, адрес ориентира: р-н Малосердобинский	Малосердобинский	608 611	2 799 100
60	Пензенская область	58:17:0150301:47	Пензенская область Малосердобинский район, участок находится примерно в 5,6 км по направлению на северо-запад от ориентира с. Малая Сердоба, расположенного за пределами участка, адрес ориентира: р-н Малосердобинский	Малосердобинский	623 216	2 866 300
61	Пензенская область	58:17:0150101:70	Пензенская область Малосердобинский район. Участок находится примерно в 2 км по направлению на запад от ориентира с. Марьевка, расположенного за пределами участка	Малосердобинский	778 480	3 580 400
62	Пензенская область	58:17:0150301:45	Пензенская область Малосердобинский район, участок находится примерно в 7,3 км по направлению на северо-запад от ориентира с. Малая Сердоба, расположенного за пределами участка, адрес ориентира: р-н Малосердобинский	Малосердобинский	1 251 680	5 123 500
63	Пензенская область	58:17:0150301:49	Пензенская область Малосердобинский район, участок находится примерно в 2,9 км по направлению на север от ориентира с. Малая Сердоба, расположенного за пределами участка, адрес ориентира: р-н Малосердобинский	Малосердобинский	2 632 240	10 774 600
64	Пензенская область	58:17:0150101:64	Пензенская область Малосердобинский район, Участок находится примерно в 2,9 км по направлению на северо-запад от ориентира с. Марьевка, расположенного за пределами участка	Малосердобинский	715 210	3 289 400
65	Пензенская область	58:17:00180502:17	Пензенская область Малосердобинский район, Участок находится примерно в 2210 м по направлению на восток от ориентира школа, расположенного за пределами участка, адрес ориентира: р-н Малосердобинский, с. Саполга, ул. Советская, д. 2	Малосердобинский	766 008	3 523 000
66	Пензенская область	58:17:0150101:84	Пензенская область Малосердобинский район, Участок находится примерно в 3,3 км по направлению на юго-запад от ориентира с. Марьевка, расположенного за пределами участка	Малосердобинский	3 084 548	12 626 000

№	Регион	Кадастровый (условный) номер	Местоположение объекта	Район	Площадь, кв.м	Справедливая стоимость, руб. НДС не облагается (по состоянию на 20.01.2025)
67	Пензенская область	58:17:0190201:84	Пензенская область Малосердобинский район, участок находится примерно в 1,6 км по направлению на юг от ориентира с.Малая Сердоба, расположенного за пределами участка, адрес ориентира: р-н Малосердобинский	Малосердобинский	4 904	27 500
68	Пензенская область	58:17:0190201:92	Пензенская область Малосердобинский район, участок находится примерно в 5,9 км по направлению на юг от ориентира с. Малая Сердоба, расположенного за пределами участка, адрес ориентира: р-н Малосердобинский	Малосердобинский	6 364	35 700
69	Пензенская область	58:17:0190201:91	Пензенская область Малосердобинский район, участок находится примерно в 8,3 км по направлению на юг от ориентира с. Малая Сердоба, расположенного за пределами участка, адрес ориентира: р-н Малосердобинский	Малосердобинский	12 086	67 800
70	Пензенская область	58:17:0190201:93	Пензенская область Малосердобинский район, участок находится примерно в 5,6 км по направлению на юг от ориентира с. Малая Сердоба, расположенного за пределами участка, адрес ориентира: р-н Малосердобинский	Малосердобинский	13 405	75 200
71	Пензенская область	58:17:0010502:12	Пензенская область Малосердобинский район, Участок находится примерно в 2,5 км по направлению на запад от ориентира с. Липовка, расположенного за пределами адрес ориентира: р-н Малосердобинский	Малосердобинский	13 599	76 300
72	Пензенская область	58:17:0190201:86	Пензенская область Малосердобинский район, участок находится примерно в 7,6 км по направлению на юг от ориентира с. Малая Сердоба, расположенного за пределами участка, адрес ориентира: р-н Малосердобинский	Малосердобинский	22 046	123 700
73	Пензенская область	58:17:0190201:88	Пензенская область Малосердобинский район, участок находится примерно в 5,5 км по направлению на юго-запад от ориентира с. Малая Сердоба, расположенного за пределами участка, адрес ориентира: р-н Малосердобинский	Малосердобинский	27 341	153 400
74	Пензенская область	58:17:0000000:89	Пензенская область Малосердобинский район, Участок находится примерно 2,9 км по направлению на северо-запад от ориентира с. Чунаки, расположенного за пределами участка.	Малосердобинский	29 040	162 900
75	Пензенская область	58:17:00150601:73	Пензенская область Малосердобинский район, участок находится примерно в 0,3 км по направлению на север от ориентира с. Малая Сердоба, расположенного за пределами участка, адрес ориентира: р-н Малосердобинский	Малосердобинский	32 802	184 100
76	Пензенская область	58:17:0190201:83	Пензенская область Малосердобинский район, участок находится примерно в 1,8 км по направлению на юг от ориентира с.Малая Сердоба, расположенного за пределами участка, адрес ориентира: р-н Малосердобинский	Малосердобинский	40 577	227 700
77	Пензенская область	58:17:0190201:90	Пензенская область Малосердобинский район, участок находится примерно в 2,3 км по направлению на юг от ориентира с.Малая Сердова, расположенного за пределами участка, адрес ориентира: р-н Малосердобинский	Малосердобинский	42 794	240 100
78	Пензенская область	58:17:0000000:88	Пензенская область Малосердобинский район, Участок находится примерно 4,3 км по направлению на северо-запад от ориентира с. Чунаки, расположенного за пределами участка.	Малосердобинский	44 000	246 900

№	Регион	Кадастровый (условный) номер	Местоположение объекта	Район	Площадь, кв.м	Справедливая стоимость, руб. НДС не облагается (по состоянию на 20.01.2025)
79	Пензенская область	58:17:0010503:19	Пензенская область Малосердобинский район. участок находится примерно в 1,2 км по направлению на запад от ориентира с. Липовка, расположенного за пределами участка, адрес ориентира: р-н Малосердобинский	Малосердобинский	45 812	257 100
80	Пензенская область	58:17:0190201:85	Пензенская область Малосердобинский район, участок находится примерно в 0,5 км по направлению на юг от ориентира с. Малая Сердоба, расположенного за пределами участка, адрес ориентира: р-н Малосердобинский	Малосердобинский	47 505	266 600
81	Пензенская область	58:17:00180301:53	Пензенская область Малосердобинский район, Участок находится примерно в 1540 м по направлению на юг от ориентира школа, расположенного за пределами участка, адрес ориентира: р-н Малосердобинский, с. Саполга, ул. Советская, д. 2	Малосердобинский	52 513	294 700
82	Пензенская область	58:17:00130805:34	Пензенская область Малосердобинский район, Участок находится примерно в 1810 м по направлению на запад от ориентира школа, расположенного за пределами участка, адрес ориентира: р-н Малосердобинский, с. Саполга, ул. Советская, д. 2	Малосердобинский	76 041	426 700
83	Пензенская область	58:17:0000000:87	Пензенская область Малосердобинский район. Участок находится примерно в 4,5 км по направлению на северо-восток от ориентира с. Чунаки, расположенного за пределами участка.	Малосердобинский	88 000	493 800
84	Пензенская область	58:17:0190201:98	Пензенская область Малосердобинский район, участок находится примерно в 1,4 км по направлению на юг от ориентира с. Малая Сердоба, расположенного за пределами участка, адрес ориентира: р-н Малосердобинский	Малосердобинский	93 679	525 600
85	Пензенская область	58:17:0000000:85	Пензенская область Малосердобинский район, Участок находится примерно в 3,3 км по направлению на юго-запад от ориентира с. Липовка, расположенного за пределами участка	Малосердобинский	117 000	581 200
86	Пензенская область	58:17:0190201:89	Пензенская область Малосердобинский район, участок находится примерно в 8,2 км по направлению на юг от ориентира с. Малая Сердоба, расположенного за пределами участка, адрес ориентира: р-н Малосердобинский	Малосердобинский	119 683	594 500
87	Пензенская область	58:17:0000000:90	Пензенская область Малосердобинский район, Участок находится примерно 1,6 км по направлению на северо-запад от ориентира с. Чунаки, расположенного за пределами участка.	Малосердобинский	132 000	655 700
88	Пензенская область	58:17:0010502:8	Пензенская область Малосердобинский район, Участок находится примерно в 5,4 км по направлению на северо-восток от ориентира с. Марьевка, расположенного за пределами участка	Малосердобинский	24 035	134 900
89	Пензенская область	58:17:0150101:82	Пензенская область Малосердобинский район, Участок находится примерно в 0,6 км по направлению на северо-запад от ориентира с. Марьевка, расположенного за пределами участка	Малосердобинский	25 029	140 400
90	Пензенская область	58:17:150101:80	Пензенская область Малосердобинский район, Участок находится примерно в 0,8 км по направлению на северо-запад от ориентира с. Марьевка, расположенного за пределами участка	Малосердобинский	26 065	146 300
91	Пензенская область	58:17:0150203:138	Пензенская область Малосердобинский район, участок находится примерно в 2,8 км по направлению на запад от ориентира с.Малая Сердова, расположенного за пределами участка, адрес ориентира: р-н Малосердобинский	Малосердобинский	30 316	170 100
92	Пензенская область	58:17:0010401:33	Пензенская область Малосердобинский район,Участок находится примерно в 1,8 км по направлению на юго-запад от ориентира с. Колемасс, расположенного за пределами участка	Малосердобинский	36 142	202 800

№	Регион	Кадастровый (условный) номер	Местоположение объекта	Район	Площадь, кв.м	Справедливая стоимость, руб. НДС не облагается (по состоянию на 20.01.2025)
93	Пензенская область	58:17:0010401:34	Пензенская область Малосердобинский район, Участок находится примерно в 5,3 км по направлению на север от ориентира с. Марьевка, расположенного за пределами участка	Малосердобинский	39 504	221 700
94	Пензенская область	58:17:0010401:37	Пензенская область Малосердобинский район, Участок находится примерно в 7,3 км по направлению на север от ориентира с. Марьевка, расположенного за пределами участка	Малосердобинский	66 246	371 700
95	Пензенская область	58:17:0010502:7	Пензенская область Малосердобинский район, Участок находится примерно в 5,3 км по направлению на северо-восток от ориентира с. Марьевка, расположенного за пределами участка	Малосердобинский	72 166	404 900
96	Пензенская область	58:17:0150203:136	Пензенская область Малосердобинский район, участок находится примерно в 3,6 км по направлению на северо-запад от ориентира с. Малая Сердоба, расположенного за пределами участка, адрес ориентира: р-н Малосердобинский	Малосердобинский	77 928	437 300
97	Пензенская область	58:17:0010401:39	Пензенская область Малосердобинский район, Участок находится примерно в 6,9 км по направлению на север от ориентира с. Марьевка, расположенного за пределами участка	Малосердобинский	85 665	480 700
98	Пензенская область	58:17:0010401:38	Пензенская область Малосердобинский район, Участок находится примерно в 6,1 км по направлению на север от ориентира с. Марьевка, расположенного за пределами участка	Малосердобинский	98 493	552 600
99	Пензенская область	58:17:0010401:36	Пензенская область Малосердобинский район, Участок находится примерно в 8,2 км по направлению на север от ориентира с. Марьевка, расположенного за пределами участка	Малосердобинский	104 299	518 100
100	Пензенская область	58:17:0010401:32	Пензенская область Малосердобинский район, Участок находится примерно в 1,3 км по направлению на юго-запад от ориентира с. Колемас, расположенного за пределами участка	Малосердобинский	110 609	549 400
101	Пензенская область	58:17:150101:69	Пензенская область Малосердобинский район, Участок находится примерно в 1,8 км по направлению на северо-запад от ориентира с. Марьевка, расположенного за пределами участка	Малосердобинский	695 800	3 200 100
102	Пензенская область	58:17:150101:76	Пензенская область Малосердобинский район, Участок находится примерно в 1 км по направлению на северо-запад от ориентира с. Марьевка, расположенного за пределами участка	Малосердобинский	916 848	4 216 800
103	Пензенская область	58:17:0150201:6	Пензенская область Малосердобинский район, Участок находится примерно в 2,7 км по направлению на юго-запад от ориентира с. Марьевка, расположенного за пределами участка	Малосердобинский	1 178 790	4 825 200
104	Пензенская область	58:17:0010401:40	Пензенская область Малосердобинский район, Участок находится примерно в 3,5 км по направлению на северо-запад от ориентира с. Марьевка, расположенного за пределами участка	Малосердобинский	2 403 560	9 838 500
105	Пензенская область	58:17:0010503:14	Пензенская область Малосердобинский район, Участок находится примерно в 2,7 км по направлению на северо-восток от ориентира с. Марьевка, расположенного за пределами участка	Малосердобинский	515 993	2 373 200
106	Пензенская область	58:17:0150201:13	Пензенская область Малосердобинский район, участок находится примерно в 6,3 км по направлению на северо-запад от ориентира с. Малая Сердоба, расположенного за пределами участка, адрес ориентира: р-н Малосердобинский	Малосердобинский	668 607	3 075 100
107	Пензенская область	58:17:0150201:14	Пензенская область Малосердобинский район, участок находится примерно в 6 км по направлению на северо-запад от ориентира с. Малая Сердоба, расположенного за пределами участка, адрес ориентира: р-н Малосердобинский	Малосердобинский	1 165 576	4 771 100
108	Пензенская область	58:17:0010401:35	Пензенская область Малосердобинский район, Участок находится примерно в 4,4 км по направлению на северо-запад от ориентира с. Марьевка, расположенного за пределами участка	Малосердобинский	2 662 956	10 900 300

№	Регион	Кадастровый (условный) номер	Местоположение объекта	Район	Площадь, кв.м	Справедливая стоимость, руб. НДС не облагается (по состоянию на 20.01.2025)
109	Пензенская область	58:17:0150201:12	Пензенская область Малосердобинский район, участок находится примерно в 7,6 км по направлению на северо-запад от ориентира с. Малая Сердоба, расположенного за пределами участка, адрес ориентира: р-н Малосердобинский	Малосердобинский	2 745 848	11 239 600
110	Пензенская область	58:17:0150201:7	Пензенская область Малосердобинский район, Участок находится примерно в 1.6 км по направлению на юг от ориентира с. Марьевка, расположенного за пределами участка	Малосердобинский	1 954 940	8 002 200
111	Пензенская область	58:17:0010503:16	Пензенская область Малосердобинский район, Участок находится примерно в 1.8 км по направлению на северо-восток от ориентира с. Марьевка, расположенного за пределами участка	Малосердобинский	728 635	3 351 200
112	Пензенская область	58:17:0010503:15	Пензенская область Малосердобинский район, Участок находится примерно в 2.4 км по направлению на север от ориентира с. Марьевка, расположенного за пределами участка	Малосердобинский	3 064 675	12 544 700
113	Пензенская область	58:17:0150201:15	Пензенская область Малосердобинский район, участок находится примерно в 5 км по направлению на северо-запад от ориентира с. Малая Сердоба, расположенного за пределами участка, адрес ориентира: р-н Малосердобинский	Малосердобинский	2 709 808	11 092 100
114	Пензенская область	58:17:0130401:67	Пензенская область, Малосердобинский район, участок находится примерно в 2,05 км. по направлению на юго-запад от ориентира с. Старое Славкино, расположенного за пределами участка	Малосердобинский	6 070	34 100
115	Пензенская область	58:17:0130702:53	Пензенская область, Малосердобинский район, Участок находится примерно в 2,1 км по направлению на юго-восток от ориентира с. Старое Славкино, расположенного за пределами участка, адрес ориентира: р-н Малосердобинский	Малосердобинский	60 553	339 800
116	Пензенская область	58:17:0060105:21	Пензенская область, Малосердобинский район, Участок находится примерно в 4,1 км по направлению на восток от ориентира с. Старое Славкино, расположенного за пределами участка	Малосердобинский	144 358	717 100
117	Пензенская область	58:17:0060104:13	Пензенская область, Малосердобинский район, Участок находится примерно в 3,8 км по направлению на северо-восток от ориентира с. Старое Славкино	Малосердобинский	179 170	890 000
118	Пензенская область	58:17:0060104:12	Пензенская область, Малосердобинский район. Участок находится примерно в 3,1 км по направлению на юго-запад от ориентира с. Ключи, расположенного за пределами участка, адрес ориентира: р-н Малосердобинский	Малосердобинский	180 580	897 000
119	Пензенская область	58:17:0130702:41	Пензенская область, Малосердобинский район. Участок находится примерно в 1,4 км по направлению на восток от ориентира с. Новое Славкино, расположенного за пределами участка, адрес ориентира: р-н Малосердобинский	Малосердобинский	373 537	1 718 000
120	Пензенская область	58:25:050201:114	Пензенская область, Сердобский район, сч. Новое, в 2800 м по направлению на юг	Сердобский	406 909	1 871 500
121	Пензенская область	58:17:0130701:16	Пензенская область, Малосердобинский район, Участок находится примерно в 2 км по направлению на юго-запад от ориентира с. Новое Славкино, расположенного за пределами участка	Малосердобинский	652 826	3 002 500
122	Пензенская область	58:25:060101:11	Пензенская область, Сердобский район, с. Кирово, 5840 м по направлению на северо-восток	Сердобский	1 285 762	5 263 000

№	Регион	Кадастровый (условный) номер	Местоположение объекта	Район	Площадь, кв.м	Справедливая стоимость, руб. НДС не облагается (по состоянию на 20.01.2025)
123	Саратовская область	64:12:010105:19	Саратовская обл., Екатериновский р-н, находится примерно в 4,1 км по направлению на юго-запад от ориентира граница с. Ивановка	Екатериновский	356 000	1 557 700
124	Саратовская область	64:12:010105:20	Саратовская обл., Екатериновский р-н, находится примерно в 4 км по направлению на юго-запад от ориентира граница с. Ивановка	Екатериновский	356 000	1 557 700
125	Саратовская область	64:12:010105:14	Саратовская обл., Екатериновский р-н, находится примерно в 2,8 км по направлению на юго-запад от ориентира граница с. Ивановка	Екатериновский	712 000	3 115 300
126	Саратовская область	64:12:010105:15	Саратовская обл., Екатериновский р-н, находится примерно в 2,5 км по направлению на юго-запад от ориентира граница с. Ивановка	Екатериновский	712 000	3 115 300
127	Саратовская область	64:12:010105:22	Саратовская обл., Екатериновский р-н, находится примерно в 4,2 км по направлению на юго-запад от ориентира граница с. Ивановка	Екатериновский	712 000	3 115 300
128	Саратовская область	64:12:010105:17	Саратовская обл., Екатериновский р-н, находится примерно в 3,9 км по направлению на юго-запад от ориентира граница с. Ивановка	Екатериновский	1 424 000	5 545 300
129	Саратовская область	64:12:010105:16	Саратовская обл., Екатериновский р-н, находится примерно в 3,9 км по направлению на юго-запад от ориентира граница с. Ивановка	Екатериновский	1 424 000	5 545 300
130	Саратовская область	64:12:010105:21	Саратовская обл., Екатериновский р-н, находится примерно в 5,3 км по направлению на юго-запад от ориентира граница с. Ивановка	Екатериновский	1 602 000	6 238 400
131	Пензенская область	58:13:0440903:69	Пензенская обл., Пензенский район, Участок находится примерно в 8700 м на запад от ориентира здание, расположенного за пределами участка, адрес ориентира: с/с Варыпаевский с. Варыпаево, ул. Школьная, д.1-а	Пензенский	2 439 502	9 985 600
132	Пензенская область	58:13:0450601:47	Пензенская обл., Пензенский район, Участок находится примерно в 5270 м на юго-запад от ориентира здание, расположенного за пределами участка, адрес ориентира: с/с Варыпаевский с. Варыпаево, ул. Школьная, д.1-а	Пензенский	766 453	3 525 100
133	Саратовская область	64:12:020106:70	Саратовская область, Екатериновский район, находится примерно в 5,195 км по направлению на юго-запад от ориентира граница с. Бакуры, справа от автодороги Бакуры-Екатериновка	Екатериновский	152 000	718 300
134	Саратовская область	64:12:020106:72	Саратовская область, Екатериновский район, находится примерно в 5,325 км по направлению на юго-запад от ориентира граница с. Бакуры, справа от автодороги Бакуры-Екатериновка	Екатериновский	152 000	718 300
135	Саратовская область	64:12:020106:67	Саратовская область, Екатериновский район, находится примерно в 5 км по направлению на юго-запад от ориентира граница с. Бакуры, справа от автодороги Бакуры-Екатериновка	Екатериновский	152 000	718 300
136	Саратовская область	64:12:020106:64	Саратовская область, Екатериновский район, находится примерно в 1,5 км по направлению на юго-восток от ориентира граница с. Бакуры	Екатериновский	152 000	718 300
137	Пензенская область	58:17:00150601:72	Пензенская область Малосердобинский район, участок находится примерно в 0,6 км по направлению на север от ориентира с. Малая Сердоба, расположенного за пределами участка, адрес ориентира: р-н Малосердобинский	Малосердобинский	159 198	790 800
138	Пензенская область	58:17:0000000:86	Пензенская область Малосердобинский район, Участок находится примерно в 2 км по направлению на запад от ориентира с. Чунаки, расположенного за пределами участка.	Малосердобинский	176 000	874 200



№	Регион	Кадастровый (условный) номер	Местоположение объекта	Район	Площадь, кв.м	Справедливая стоимость, руб. НДС не облагается (по состоянию на 20.01.2025)
139	Пензенская область	58:17:0010503:20	Пензенская область Малосердобинский район, участок находится примерно в 1,7 км по направлению на запад от ориентира с. Липовка, расположенного за пределами участка, адрес ориентира: р-н Малосердобинский	Малосердобинский	248 800	1 235 800
140	Пензенская область	58:17:0010502:11	Пензенская область Малосердобинский район, Участок находится примерно в 2,8 км по направлению на запад от ориентира с. Липовка, расположенного за пределами адрес ориентира: р-н Малосердобинский	Малосердобинский	266 830	1 325 400
141	Пензенская область	58:17:00180301:54	Пензенская область Малосердобинский район, Участок находится примерно в 2170 м по направлению на юг от ориентира школа, расположенного за пределами участка, адрес ориентира: р-н Малосердобинский, с. Саполга, ул. Советская, д. 2	Малосердобинский	307 999	1 416 600
142	Пензенская область	58:17:00130801:28	Пензенская область Малосердобинский район, Участок находится примерно в 3450 м по направлению на северо-запад от ориентира школа, расположенного за пределами участка, адрес ориентира: р-н Малосердобинский, с. Саполга, ул. Советская, д. 2	Малосердобинский	316 143	1 454 000
143	Пензенская область	58:17:00180301:52	Пензенская область Малосердобинский район, Участок находится примерно в 5950 м по направлению на юг от ориентира школа, расположенного за пределами участка, адрес ориентира: р-н Малосердобинский, с. Саполга, ул. Советская, д. 2	Малосердобинский	452 777	2 082 400
144	Пензенская область	58:17:0190201:87	Пензенская область Малосердобинский район, участок находится примерно в 8,7 км по направлению на юг от ориентира с. Малая Сердоба, расположенного за пределами участка, адрес ориентира: р-н Малосердобинский	Малосердобинский	514 576	2 366 700
145	Пензенская область	58:17:00130801:29	Пензенская область Малосердобинский район, Участок находится примерно в 4260 м по направлению на северо-запад от ориентира школа, расположенного за пределами участка, адрес ориентира: р-н Малосердобинский, с. Саполга, ул. Советская, д. 2	Малосердобинский	517 852	2 381 700
146	Пензенская область	58:17:0000000:84	Пензенская область Малосердобинский район, Участок находится примерно в 2,7 км по направлению на юго-запад от ориентира с. Липовка, расположенного за пределами участка	Малосердобинский	585 000	2 690 500
147	Пензенская область	58:17:00180301:51	Пензенская область Малосердобинский район, Участок находится примерно в 5870 м по направлению на юго-запад от ориентира школа, расположенного за пределами участка, адрес ориентира: р-н Малосердобинский, с. Саполга, ул. Советская, д. 2	Малосердобинский	725 444	3 336 500
148	Пензенская область	58:17:0000000:83	Пензенская область Малосердобинский район, Участок находится примерно в 2.25 км по направлению на юго-запад от ориентира с. Липовка, расположенного за пределами участка	Малосердобинский	1 872 000	7 662 700
149	Пензенская область	58:17:0000000:91	Пензенская область Малосердобинский район, Участок находится примерно 3,9 км по направлению на юго-запад от ориентира с. Чунаки, расположенного за пределами участка.	Малосердобинский	2 904 000	11 887 000
150	Пензенская область	58:17:0000000:100	Пензенская область Малосердобинский район, примерно в 3,7 км по направлению на северо-запад от с.Чунаки	Малосердобинский	5 192 000	21 252 500
151	Пензенская область	58:17:0190201:82	Пензенская область Малосердобинский район, участок находится примерно в 7,5 км по направлению на юг от ориентира с.Малая Сердоба, расположенного за пределами участка, адрес ориентира: р-н Малосердобинский	Малосердобинский	4 800 460	19 649 800

№	Регион	Кадастровый (условный) номер	Местоположение объекта	Район	Площадь, кв.м	Справедливая стоимость, руб. НДС не облагается (по состоянию на 20.01.2025)
152	Пензенская область	58:17:0190201:97	Пензенская область Малосердобинский район, участок находится примерно в 4,9 км по направлению на юг от ориентира с.Малая Сердоба, расположенного за пределами участка, адрес ориентира: р-н Малосердобинский	Малосердобинский	3 323 698	13 604 900
153	Пензенская область	58:17:00180301:50	Пензенская область Малосердобинский район, Участок находится примерно в 6050 м по направлению на юго-запад от ориентира школа, расположенного за пределами участка, адрес ориентира: р-н Малосердобинский, с. Саполга, ул. Советская, д. 2	Малосердобинский	1 442 060	5 902 800
154	Пензенская область	58:17:00180301:55	Пензенская область Малосердобинский район, Участок находится примерно в 790 м по направлению на юг от ориентира школа, расположенного за пределами участка, адрес ориентира: р-н Малосердобинский, с. Саполга, ул. Советская, д. 2	Малосердобинский	1 970 683	8 066 600
155	Пензенская область	58:17:00131101:13	Пензенская область Малосердобинский район, Участок находится примерно в 3880 м по направлению на северо-восток от ориентира школа, расположенного за пределами участка, адрес ориентира: р-н Малосердобинский, с. Саполга, ул. Советская, д. 2	Малосердобинский	599 889	2 759 000
156	Пензенская область	58:17:0190201:99	Пензенская область Малосердобинский район, участок находится примерно в 1,5 км по направлению на юг от ориентира с. Малая Сердоба, расположенного за пределами участка, адрес ориентира: р-н Малосердобинский	Малосердобинский	627 668	2 886 800
157	Пензенская область	58:17:0010503:21	Пензенская область Малосердобинский район, участок находится примерно в 2,5 км по направлению на юго-запад от ориентира с. Липовка, расположенного за пределами участка, адрес ориентира: р-н Малосердобинский	Малосердобинский	638 688	2 937 500
158	Пензенская область	58:17:00131103:67	Пензенская область Малосердобинский район, Участок находится примерно в 2760 м по направлению на восток от ориентира школа, расположенного за пределами участка, адрес ориентира: р-н Малосердобинский, с. Саполга, ул. Советская, д. 2	Малосердобинский	1 160 322	4 749 600
159	Пензенская область	58:17:0190201:94	Пензенская область Малосердобинский район, участок находится примерно в 6,0 км по направлению на юго-запад от ориентира с.Малая Сердоба, расположенного за пределами участка, адрес ориентира: р-н Малосердобинский	Малосердобинский	1 943 552	7 955 600
160	Пензенская область	58:17:0190201:95	Пензенская область Малосердобинский район, участок находится примерно в 6,7 км по направлению на юго-запад от ориентира с.Малая Сердоба, расположенного за пределами участка, адрес ориентира: р-н Малосердобинский	Малосердобинский	1 659 763	6 793 900
161	Пензенская область	58:17:0010503:18	Пензенская область Малосердобинский район. Участок находится примерно в 3,71 км по направлению на юго-запад от ориентира с. Липовка, расположенного за пределами адрес ориентира: р-н Малосердобинский	Малосердобинский	975 591	4 487 000
162	Пензенская область	58:17:00131103:66	Пензенская область Малосердобинский район; Участок находится примерно в 2110 м по направлению на восток от ориентира школа, расположенного за пределами участка, адрес ориентира: р-н Малосердобинский, с. Саполга, ул. Советская, д. 2	Малосердобинский	1 011 560	4 140 600
163	Пензенская область	58:17:0190201:81	Пензенская область Малосердобинский район, участок находится примерно в 5 км по направлению на юг от ориентира с.Малая Сердоба, расположенного за пределами участка, адрес ориентира: р-н Малосердобинский	Малосердобинский	3 153 548	12 908 500

№	Регион	Кадастровый (условный) номер	Местоположение объекта	Район	Площадь, кв.м	Справедливая стоимость, руб. НДС не облагается (по состоянию на 20.01.2025)
164	Пензенская область	58:17:0190201:96	Пензенская область Малосердобинский район, участок находится примерно в 3,1 км по направлению на юг от ориентира с.Малая Сердоба, расположенного за пределами участка, адрес ориентира: р-н Малосердобинский	Малосердобинский	1 919 766	7 858 200
165	Пензенская область	58:17:0000000:54	Пензенская область Малосердобинский район, в 3300 м. по направлению на север от с. Майское	Малосердобинский	660 000	3 035 500
166	Пензенская область	58:17:0000000:45	Пензенская область Малосердобинский район, Майский с/с, с. Майское	Малосердобинский	6 129 000	25 087 900
167	Пензенская область	58:17:0150601:74	Пензенская область Малосердобинский район, участок находится примерно в 0,2 км по направлению на север от ориентира с. Малая Сердоба, расположенного за пределами участка, адрес ориентира: р-н Малосердобинский	Малосердобинский	5 467	30 700
168	Пензенская область	58:17:0190101:35	Пензенская область Малосердобинский район, участок находится примерно в 2,1 км по направлению на юго-запад от ориентира с. Малая Сердоба, расположенного за пределами участка, адрес ориентира: р-н Малосердобинский	Малосердобинский	10 657	59 800
169	Пензенская область	58:17:0150203:125	Пензенская область Малосердобинский район, участок находится примерно в 2,4 км по направлению на запад от ориентира с. Малая Сердоба, расположенного за пределами участка, адрес ориентира: р-н Малосердобинский	Малосердобинский	11 919	66 900
170	Пензенская область	58:17:0190101:42	Пензенская область Малосердобинский район, участок находится примерно в 2,3 км по направлению на юго-запад от ориентира с.Малая Сердова, расположенного за пределами участка, адрес ориентира: р-н Малосердобинский	Малосердобинский	13 444	75 400
171	Пензенская область	58:17:0150203:127	Пензенская область Малосердобинский район, участок находится примерно в 2 км по направлению на юго-запад от ориентира с. Малая Сердоба, расположенного за пределами участка, адрес ориентира: р-н Малосердобинский	Малосердобинский	15 516	87 100
172	Пензенская область	58:17:0150601:70	Пензенская область Малосердобинский район, участок находится примерно в 2,5 км по направлению на запад от ориентира с.Малая Сердоба, расположенного за пределами участка, адрес ориентира: р-н Малосердобинский	Малосердобинский	16 257	91 200
173	Пензенская область	58:17:0190101:41	Пензенская область Малосердобинский район, участок находится примерно в 0,6 км по направлению на юго-запад от ориентира с.Малая Сердоба, расположенного за пределами участка, адрес ориентира: р-н Малосердобинский	Малосердобинский	16 605	93 200
174	Пензенская область	58:17:0190101:39	Пензенская область Малосердобинский район, участок находится примерно в 3,7 км по направлению на юго-запад от ориентира с.Малая Сердова, расположенного за пределами участка, адрес ориентира: р-н Малосердобинский	Малосердобинский	21 615	121 300
175	Пензенская область	58:17:0150203:126	Пензенская область Малосердобинский район, участок находится примерно в 2,7 км по направлению на запад от ориентира с. Малая Сердоба, расположенного за пределами участка, адрес ориентира: р-н Малосердобинский	Малосердобинский	24 541	137 700

№	Регион	Кадастровый (условный) номер	Местоположение объекта	Район	Площадь, кв.м	Справедливая стоимость, руб. НДС не облагается (по состоянию на 20.01.2025)
176	Пензенская область	58:17:0150203:132	Пензенская область Малосердобинский район, участок находится примерно в 4,1 км по направлению на запад от ориентира с.Малая Сердоба, расположенного за пределами участка, адрес ориентира: р-н Малосердобинский	Малосердобинский	25 381	142 400
177	Пензенская область	58:17:0150301:80	Пензенская область Малосердобинский район, участок находится примерно в 0,4 км по направлению на север от ориентира с. Малая Сердоба, расположенного за пределами участка, адрес ориентира: р-н Малосердобинский	Малосердобинский	26 050	146 200
178	Пензенская область	58:17:0190101:45	Пензенская область Малосердобинский район, участок находится примерно в 1,9 км по направлению на юго-запад от ориентира с.Малая Сердова, расположенного за пределами участка, адрес ориентира: р-н Малосердобинский	Малосердобинский	26 113	146 500
179	Пензенская область	58:17:0150203:129	Пензенская область Малосердобинский район, участок находится примерно в 3,8 км по направлению на запад от ориентира с. Малая Сердоба, расположенного за пределами участка, адрес ориентира: р-н Малосердобинский	Малосердобинский	26 996	151 500
180	Пензенская область	58:17:0150301:59	Пензенская область Малосердобинский район, участок находится примерно в 4 км по направлению на север от ориентира с. Малая Сердоба, расположенного за пределами участка, адрес ориентира: р-н Малосердобинский	Малосердобинский	27 071	151 900
181	Пензенская область	58:17:0190201:80	Пензенская область Малосердобинский район, участок находится примерно в 2,6 км по направлению на юго-запад от ориентира с.Малая Сердоба, расположенного за пределами участка, адрес ориентира: р-н Малосердобинский	Малосердобинский	33 754	189 400
182	Пензенская область	58:17:0190101:38	Пензенская область Малосердобинский район, участок находится примерно в 3,4 км по направлению на юго-запад от ориентира с.Малая Сердова, расположенного за пределами участка, адрес ориентира: р-н Малосердобинский	Малосердобинский	38 671	217 000
183	Пензенская область	58:17:0150203:130	Пензенская область Малосердобинский район, участок находится примерно в 3,3 км по направлению на северо-запад от ориентира с. Малая Сердоба, расположенного за пределами участка, адрес ориентира: р-н Малосердобинский	Малосердобинский	38 908	218 300
184	Пензенская область	58:17:0150203:128	Пензенская область Малосердобинский район, участок находится примерно в 3,7 км по направлению на запад от ориентира с. Малая Сердоба, расположенного за пределами участка, адрес ориентира: р-н Малосердобинский	Малосердобинский	40 181	225 500
185	Пензенская область	58:17:0190101:37	Пензенская область Малосердобинский район, участок находится примерно в 3,2 км по направлению на юго-запад от ориентира с.Малая Сердова, расположенного за пределами участка, адрес ориентира: р-н Малосердобинский	Малосердобинский	42 452	238 200
186	Пензенская область	58:17:0150203:133	Пензенская область Малосердобинский район, участок находится примерно в 3,9 км по направлению на юго-запад от ориентира с. Малая Сердоба, расположенного за пределами участка, адрес ориентира: р-н Малосердобинский	Малосердобинский	48 694	273 200
187	Пензенская область	58:17:0150301:83	Пензенская область Малосердобинский район, участок находится примерно в 1,6 км по направлению на юго-запад от ориентира с. Малая Сердоба, расположенного за пределами участка, адрес ориентира: р-н Малосердобинский	Малосердобинский	49 958	280 300

№	Регион	Кадастровый (условный) номер	Местоположение объекта	Район	Площадь, кв.м	Справедливая стоимость, руб. НДС не облагается (по состоянию на 20.01.2025)
188	Пензенская область	58:17:0190101:47	Пензенская область Малосердобинский район, участок находится примерно в 1,8 км по направлению на юго-запад от ориентира с.Малая Сердова, расположенного за пределами участка, адрес ориентира: р-н Малосердобинский	Малосердобинский	51 846	290 900
189	Пензенская область	58:17:0190101:26	Пензенская область Малосердобинский район, участок находится примерно в 1,3 км по направлению на юго-запад от ориентира с.Малая Сердоба, расположенного за пределами участка, адрес ориентира: р-н Малосердобинский	Малосердобинский	56 306	315 900
190	Пензенская область	58:17:0190101:29	Пензенская область Малосердобинский район, участок находится примерно в 1,5 км по направлению на юго-запад от ориентира с.Малая Сердоба, расположенного за пределами участка, адрес ориентира: р-н Малосердобинский	Малосердобинский	61 189	343 300
191	Пензенская область	58:17:0150203:131	Пензенская область Малосердобинский район, участок находится примерно в 4,2 км по направлению на запад от ориентира с. Малая Сердоба, расположенного за пределами участка, адрес ориентира: р-н Малосердобинский	Малосердобинский	61 913	347 400
192	Пензенская область	58:17:0190101:36	Пензенская область Малосердобинский район, участок находится примерно в 3,6 км по направлению на юго-запад от ориентира с. Малая Сердоба, расположенного за пределами участка, адрес ориентира: р-н Малосердобинский	Малосердобинский	67 641	379 500
193	Пензенская область	58:17:0190101:44	Пензенская область Малосердобинский район, участок находится примерно в 1,4 км по направлению на юго-запад от ориентира с.Малая Сердова, расположенного за пределами участка, адрес ориентира: р-н Малосердобинский	Малосердобинский	82 426	462 500
194	Пензенская область	58:17:0190201:102	Пензенская область Малосердобинский район, участок находится примерно в 1,2 км по направлению на юг от ориентира с. Малая Сердоба, расположенного за пределами участка, адрес ориентира: р-н Малосердобинский	Малосердобинский	84 660	475 000
195	Пензенская область	58:17:0150301:82	Пензенская область Малосердобинский район, участок находится примерно в 0,7 км по направлению на север от ориентира с. Малая Сердоба, расположенного за пределами участка, адрес ориентира: р-н Малосердобинский	Малосердобинский	88 449	496 300
196	Пензенская область	58:17:0190101:31	Пензенская область Малосердобинский район, участок находится примерно в 2,7 км по направлению на юго-запад от ориентира с. Малая Сердоба, расположенного за пределами участка, адрес ориентира: р-н Малосердобинский	Малосердобинский	111 529	554 000
197	Пензенская область	58:17:0190101:34	Пензенская область Малосердобинский район, участок находится примерно в 4,2 км по направлению на юго-запад от ориентира с. Малая Сердоба, расположенного за пределами участка, адрес ориентира: р-н Малосердобинский	Малосердобинский	123 272	612 300
198	Пензенская область	58:17:0190201:103	Пензенская область Малосердобинский район, участок находится примерно в 4,5 км по направлению на юго-запад от ориентира с. Малая Сердоба, расположенного за пределами участка, адрес ориентира: р-н Малосердобинский	Малосердобинский	130 636	648 900
199	Пензенская область	58:17:0190201:101	Пензенская область Малосердобинский район, участок находится примерно в 1,6 км по направлению на юго-восток от ориентира с.Малая Сердова, расположенного за пределами участка, адрес ориентира: р-н Малосердобинский	Малосердобинский	170 562	847 200

№	Регион	Кадастровый (условный) номер	Местоположение объекта	Район	Площадь, кв.м	Справедливая стоимость, руб. НДС не облагается (по состоянию на 20.01.2025)
200	Пензенская область	58:17:0190101:33	Пензенская область Малосердобинский район, участок находится примерно в 4,3 км по направлению на юго-запад от ориентира с. Малая Сердоба, расположенного за пределами участка, адрес ориентира: р-н Малосердобинский	Малосердобинский	219 811	1 091 800
201	Пензенская область	58:17:0190101:40	Пензенская область Малосердобинский район, участок находится примерно в 2,5 км по направлению на юго-запад от ориентира с. Малая Сердова, расположенного за пределами участка, адрес ориентира: р-н Малосердобинский	Малосердобинский	227 872	1 131 900
202	Пензенская область	58:17:0190101:43	Пензенская область Малосердобинский район, участок находится примерно в 1,7 км по направлению на юго-запад от ориентира с. Малая Сердова, расположенного за пределами участка, адрес ориентира: р-н Малосердобинский	Малосердобинский	229 520	1 140 100
203	Пензенская область	58:17:0150301:77	Пензенская область Малосердобинский район, участок находится примерно в 1,2 км по направлению на север от ориентира с. Малая Сердоба, расположенного за пределами участка, адрес ориентира: р-н Малосердобинский	Малосердобинский	235 049	1 167 500
204	Пензенская область	58:17:0150301:70	Пензенская область Малосердобинский район, участок находится примерно в 2,1 км по направлению на северо-запад от ориентира с. Малая Сердоба, расположенного за пределами участка, адрес ориентира: р-н Малосердобинский	Малосердобинский	293 089	1 455 800
205	Пензенская область	58:17:0150203:139	Пензенская область Малосердобинский район, участок находится примерно в 2,9 км по направлению на запад от ориентира с. Малая Сердоба, расположенного за пределами участка, адрес ориентира: р-н Малосердобинский	Малосердобинский	306 989	1 411 900
206	Пензенская область	58:17:0150301:58	Пензенская область Малосердобинский район, участок находится примерно в 5,2 км по направлению на север от ориентира с. Малая Сердоба, расположенного за пределами участка, адрес ориентира: р-н Малосердобинский	Малосердобинский	328 806	1 512 300
207	Пензенская область	58:17:0150203:134	Пензенская область Малосердобинский район, участок находится примерно в 3,6 км по направлению на запад от ориентира с. Малая Сердоба, расположенного за пределами участка, адрес ориентира: р-н Малосердобинский	Малосердобинский	393 252	1 808 700
208	Пензенская область	58:17:0190201:100	Пензенская область Малосердобинский район, участок находится примерно в 2 км по направлению на юго-восток от ориентира с. Малая Сердоба, расположенного за пределами участка, адрес ориентира: р-н Малосердобинский	Малосердобинский	409 596	1 883 800
209	Пензенская область	58:17:0150601:71	Пензенская область Малосердобинский район, участок находится примерно в 0,7 км по направлению на северо-запад от ориентира с. Малая Сердоба, расположенного за пределами участка, адрес ориентира: р-н Малосердобинский	Малосердобинский	630 426	2 899 500
210	Пензенская область	58:17:0190101:30	Пензенская область Малосердобинский район, участок находится примерно в 2,8 км по направлению на юго-запад от ориентира с. Малая Сердоба, расположенного за пределами участка, адрес ориентира: р-н Малосердобинский	Малосердобинский	951 525	4 376 300
211	Пензенская область	58:17:0190201:79	Пензенская область Малосердобинский район, участок находится примерно в 4 км по направлению на юго-запад от ориентира с. Малая Сердоба, расположенного за пределами участка, адрес ориентира: р-н Малосердобинский	Малосердобинский	1 022 848	4 186 800

№	Регион	Кадастровый (условный) номер	Местоположение объекта	Район	Площадь, кв.м	Справедливая стоимость, руб. НДС не облагается (по состоянию на 20.01.2025)
212	Пензенская область	58:17:0150201:8	Пензенская область Малосердобинский район, Участок находится примерно в 1,3 км по направлению на юг от ориентира с. Марьевка, расположенного за пределами участка	Малосердобинский	1 495 734	6 122 500
213	Пензенская область	58:17:0150203:137	Пензенская область Малосердобинский район, участок находится примерно в 1,8 км по направлению на запад от ориентира с.Малая Сердоба, расположенного за пределами участка, адрес ориентира: р-н Малосердобинский	Малосердобинский	372 092	1 711 300
214	Пензенская область	58:17:0150203:140	Пензенская область Малосердобинский район, участок находится примерно в 2,6 км по направлению на запад от ориентира с. Малая Сердоба, расположенного за пределами участка, адрес ориентира: р-н Малосердобинский	Малосердобинский	682 792	3 140 300
215	Пензенская область	58:17:0150203:141	Пензенская область Малосердобинский район, участок находится примерно в 2,1 км по направлению на юго-запад от ориентира с. Малая Сердоба, расположенного за пределами участка, адрес ориентира: р-н Малосердобинский	Малосердобинский	904 118	4 158 200
216	Пензенская область	58:17:0190101:32	Пензенская область Малосердобинский район, участок находится примерно в 4,1 км по направлению на юго-запад от ориентира с. Малая Сердоба, расположенного за пределами участка, адрес ориентира: р-н Малосердобинский	Малосердобинский	1 174 812	4 808 900
217	Пензенская область	58:17:0150203:124	Пензенская область Малосердобинский район, участок находится примерно в 3,4 км по направлению на запад от ориентира с. Малая Сердоба, расположенного за пределами участка, адрес ориентира: р-н Малосердобинский	Малосердобинский	1 775 735	7 268 600
218	Пензенская область	58:16:0830701:190	Пензенская обл., Лунинский р-, примерно в 10020 м. по направлению на запад от ориентира строение, расположенного за пределами участка, адрес ориентира: с. Казачья Пелетьма, ул.Школьная, д.13	Лунинский	39 306	220 500
219	Пензенская область	58:16:0830701:189	Пензенская обл., Лунинский р, примерно в 7760 м. по направлению на север от ориентира строение, расположенного за пределами участка, адрес ориентира: с. Казачья Пелетьма, ул.Школьная, д.13	Лунинский	109 066	541 700
220	Саратовская область	64:12:020106:66	Саратовская область, Екатериновский район, находится примерно в 2,3 км по направлению на юго-запад от ориентира граница с. Бакуры	Екатериновский	152 000	718 300
221	Саратовская область	64:12:020106:73	Саратовская область, Екатериновский район, находится примерно в 5,39 км по направлению на юго-запад от ориентира граница с. Бакуры, справа от автодороги Бакуры-Екатериновка	Екатериновский	152 000	718 300
222	Саратовская область	64:12:020106:71	Саратовская область, Екатериновский район, находится примерно в 5,26 км по направлению на юго-запад от ориентира граница с. Бакуры, справа от автодороги Бакуры-Екатериновка	Екатериновский	152 000	718 300
223	Саратовская область	64:12:020106:69	Саратовская область, Екатериновский район, находится примерно в 5,13 км по направлению на юго-запад от ориентира граница с. Бакуры, справа от автодороги Бакуры-Екатериновка	Екатериновский	152 000	718 300
224	Саратовская область	64:12:020106:65	Саратовская область, Екатериновский район, находится примерно в 2,4 км по направлению на юго-запад от ориентира граница с. Бакуры	Екатериновский	152 000	718 300
225	Саратовская область	64:12:020106:68	Саратовская область, Екатериновский район, находится примерно в 5,065 км по направлению на юго-запад от ориентира граница с. Бакуры, справа от автодороги Бакуры-Екатериновка	Екатериновский	152 000	718 300

№	Регион	Кадастровый (условный) номер	Местоположение объекта	Район	Площадь, кв.м	Справедливая стоимость, руб. НДС не облагается (по состоянию на 20.01.2025)
226	Саратовская область	64:12:020106:74	Саратовская область, Екатериновский район, находится примерно в 5,455 км по направлению на юго-запад от ориентира граница с. Бакуры, справа от автодороги Бакуры-Екатериновка	Екатериновский	304 000	1 330 100
227	Саратовская область	64:12:030103:17	Саратовская область, Екатериновский район, находится примерно в 6,5 км по направлению на северо-восток от ориентира граница с. Комаровка	Екатериновский	330 000	1 443 900
228	Саратовская область	64:12:030101:11	Саратовская область, Екатериновский район, находится примерно в 2,5 км по направлению на северо-восток от ориентира граница с. Комаровка	Екатериновский	680 000	2 975 300
229	Саратовская область	64:12:030103:16	Саратовская область, Екатериновский район, находится примерно в 7,6 км по направлению на северо-восток от ориентира граница с. Комаровка	Екатериновский	700 000	3 062 800
230	Саратовская область	64:12:030103:18	Саратовская область, Екатериновский район, находится примерно в 5,2 км по направлению на северо-восток от ориентира граница с. Комаровка	Екатериновский	790 000	3 456 600
231	Саратовская область	64:12:030101:19	Саратовская область, Екатериновский район, находится примерно в 5,5 км по направлению на север от ориентира граница с. Комаровка	Екатериновский	1 015 000	3 952 600
232	Саратовская область	64:12:030101:14	Саратовская область, Екатериновский район, находится примерно в 4,1 км по направлению на северо-восток от ориентира граница с. Комаровка	Екатериновский	1 190 000	4 634 000
233	Саратовская область	64:12:020102:12	Саратовская область, Екатериновский район, находится примерно в 6,2 км по направлению на северо-запад от ориентира граница с. Бакуры	Екатериновский	1 216 000	4 735 300
234	Саратовская область	64:12:020105:73	Саратовская область, Екатериновский район, находится примерно в 5 км по направлению на юг от ориентира с. Бакуры	Екатериновский	1 216 000	4 735 300
235	Саратовская область	64:12:030101:13	Саратовская область, Екатериновский район, находится примерно в 5 км по направлению на северо-восток от ориентира граница с. Комаровка	Екатериновский	1 360 000	5 296 000
236	Саратовская область	64:12:020101:13	Саратовская область, Екатериновский район, находится примерно в 7 км по направлению на северо-запад от ориентира граница с. Бакуры	Екатериновский	1 368 000	5 327 200
237	Саратовская область	64:12:020101:29	Саратовская область, Екатериновский район, находится примерно в 9,5 км по направлению на север от ориентира граница с. Бакуры, справа от Красного пруда, граничащий с севера с землями Пензенской области	Екатериновский	1 823 727	7 101 900
238	Саратовская область	64:12:020102:11	Саратовская область, Екатериновский район, находится примерно в 5,5 км по направлению на северо-запад от ориентира граница с. Бакуры	Екатериновский	1 824 000	7 102 900
239	Саратовская область	64:12:030101:17	Саратовская область, Екатериновский район, находится примерно в 5,8 км по направлению на север от ориентира граница с. Комаровка	Екатериновский	2 039 824	7 943 400
240	Саратовская область	64:12:030101:40	Саратовская область, Екатериновский район, находится примерно в 6,5 км по направлению на северо-восток от ориентира граница с. Комаровка	Екатериновский	2 080 000	8 099 800
241	Саратовская область	64:12:030103:21	Саратовская область, Екатериновский район, находится примерно в 3,8 км по направлению на восток от ориентира с. Комаровка	Екатериновский	3 020 000	11 760 300
242	Саратовская область	64:12:020101:14	Саратовская область, Екатериновский район, находится примерно в 6,3 км по направлению на север от с. Бакуры	Екатериновский	4 408 000	17 165 400



№	Регион	Кадастровый (условный) номер	Местоположение объекта	Район	Площадь, кв.м	Справедливая стоимость, руб. НДС не облагается (по состоянию на 20.01.2025)
243	Саратовская область	64:12:020101:28	Саратовская область, Екатериновский район, находится примерно в 4,5 км по направлению на северо-восток от ориентира граница с. Бакуры, справа от ГЛФ-урочища Попов Пчельник	Екатериновский	2 177 000	8 477 600
244	Саратовская область	64:12:030101:16	Саратовская область, Екатериновский район, находится примерно в 5,5 км по направлению на северо-восток от ориентира граница с. Комаровка	Екатериновский	3 450 000	13 434 800
245	Саратовская область	64:12:020101:27	Саратовская область, Екатериновский район, находится примерно в 9 км по направлению на северо-восток от ориентира граница с. Бакуры, северной частью граничит с землями Пензенской области	Екатериновский	2 535 000	9 871 700
246	Пензенская область	58:17:130702:31	Пензенская обл., Малосердобинский р-н, примерно в 2,2 км по направлению на северо-восток от ориентира с. Старое Славкино, расположенного за пределами участка, адрес ориентира: р-н Малосердобинский	Малосердобинский	12 130	68 100
247	Пензенская область	58:17:060301:59	Пензенская обл., Малосердобинский р-н, примерно в 0,8 км по направлению на северо-запад от ориентира с. Петровка, расположенного за пределами участка, адрес ориентира р-н Малосердобинский	Малосердобинский	16 463	92 400
248	Пензенская область	58:17:130702:60	Пензенская обл., Малосердобинский р-н, примерно в 2,8 км по направлению на восток от ориентира с. Старое Славкино, расположенного за пределами участка, адрес ориентира: р-н Малосердобинский	Малосердобинский	19 601	110 000
249	Пензенская область	58:17:130702:24	Пензенская обл., Малосердобинский р-н, примерно в 3,45 км по направлению на юго-восток от ориентира с. Старое Славкино, расположенного за пределами участка, адрес ориентира: р-н Малосердобинский	Малосердобинский	29 669	166 500
250	Пензенская область	58:17:060401:40	Пензенская обл., Малосердобинский р-н, примерно в 1,3 км по направлению на северо-восток от ориентира с. Большая Чернавка, расположенного за пределами участка, адрес ориентира р-н Малосердобинский	Малосердобинский	37 706	211 600
251	Пензенская область	58:17:130702:20	Пензенская обл., Малосердобинский р-н, примерно в 3,52 км по направлению на юго-восток от ориентира с. Старое Славкино, расположенного за пределами участка, адрес ориентира: р-н Малосердобинский	Малосердобинский	45 498	255 300
252	Пензенская область	58:17:130702:51	Пензенская обл., Малосердобинский р-н, примерно в 2,7 км по направлению на восток от ориентира с. Старое Славкино, расположенного за пределами участка, адрес ориентира: р-н Малосердобинский	Малосердобинский	78 273	439 200
253	Пензенская область	58:17:130702:56	Пензенская обл., Малосердобинский р-н, примерно в 3,3 км по направлению на юго-восток от ориентира с. Старое Славкино, расположенного за пределами участка, адрес ориентира: р-н Малосердобинский	Малосердобинский	78 705	441 600
254	Пензенская область	58:17:130702:42	Пензенская обл., Малосердобинский р-н, примерно в 1,4 км по направлению на юго-восток от ориентира с. Старое Славкино, расположенного за пределами участка, адрес ориентира: р-н Малосердобинский	Малосердобинский	105 900	526 000
255	Пензенская область	58:17:130702:36	Пензенская обл., Малосердобинский р-н, примерно в 1,6 км по направлению на юго-восток от ориентира с. Старое Славкино, расположенного за пределами участка, адрес ориентира р-н Малосердобинский	Малосердобинский	105 900	526 000

№	Регион	Кадастровый (условный) номер	Местоположение объекта	Район	Площадь, кв.м	Справедливая стоимость, руб. НДС не облагается (по состоянию на 20.01.2025)
256	Пензенская область	58:17:130702:52	Пензенская обл., Малосердобинский р-н, примерно в 3,61 км по направлению на юго-восток от ориентира с. Старое Славкино, расположенного за пределами участка, адрес ориентира: р-н Малосердобинский	Малосердобинский	116 129	576 800
257	Пензенская область	58:17:130702:61	Пензенская обл., Малосердобинский р-н, примерно в 2,65 км по направлению на северо-восток от ориентира с. Старое Славкино, расположенного за пределами участка, адрес ориентира: р-н Малосердобинский	Малосердобинский	122 824	610 100
258	Пензенская область	58:17:130702:50	Пензенская обл., Малосердобинский р-н, примерно в 1,5 км по направлению на юг от ориентира с. Старое Славкино, расположенного за пределами участка, адрес ориентира: р-н Малосердобинский	Малосердобинский	141 165	701 200
259	Пензенская область	58:17:130702:62	Пензенская обл., Малосердобинский р-н, примерно в 2,8 км по направлению на северо-восток от ориентира с. Старое Славкино, расположенного за пределами участка, адрес ориентира: р-н Малосердобинский	Малосердобинский	277 408	1 377 900
260	Пензенская область	58:25:060303:100	Пензенская обл., Сердобский р-н, с. Петровка, в 2090 м по направлению на юго-восток	Сердобский	3 601 841	14 743 500
261	Пензенская область	58:17:130701:14	Пензенская обл., Малосердобинский р-н, примерно в 3,3 км по направлению на юго-запад от ориентира с. Новое Славкино, расположенного за пределами участка, адрес ориентира р-н Малосердобинский	Малосердобинский	2 187 677	8 954 800
262	Пензенская область	58:17:130702:19	Пензенская обл., Малосердобинский р-н, примерно в 2,5 км по направлению на северо-восток от ориентира с. Старое Славкино, расположенного за пределами участка, адрес ориентира р-н Малосердобинский	Малосердобинский	6 061	34 000
263	Пензенская область	58:17:130702:30	Пензенская обл., Малосердобинский р-н, примерно в 1,2 км по направлению на юго-запад от ориентира с. Новое Славкино, расположенного за пределами участка, адрес ориентира р-н Малосердобинский	Малосердобинский	9 046	50 800
264	Пензенская область	58:17:130702:26	Пензенская обл., Малосердобинский р-н, примерно в 2,45 км по направлению на северо-восток от ориентира с. Старое Славкино, расположенного за пределами участка, адрес ориентира р-н Малосердобинский	Малосердобинский	9 100	51 100
265	Пензенская область	58:17:130702:55	Пензенская обл., Малосердобинский р-н, примерно в 2,3 км по направлению на северо-восток от ориентира с. Новое Славкино, расположенного за пределами участка, адрес ориентира р-н Малосердобинский	Малосердобинский	11 472	64 400
266	Пензенская область	58:17:060104:18	Пензенская обл., Малосердобинский р-н, примерно в 3,9 км по направлению на северо-восток от ориентира с. Старое Славкино, расположенного за пределами участка, адрес ориентира р-н Малосердобинский	Малосердобинский	14 227	79 800
267	Пензенская область	58:17:130702:64	Пензенская обл., Малосердобинский р-н, примерно в 1,3 км по направлению на северо-запад от ориентира с. Новое Славкино, расположенного за пределами участка, адрес ориентира р-н Малосердобинский	Малосердобинский	17 824	100 000

№	Регион	Кадастровый (условный) номер	Местоположение объекта	Район	Площадь, кв.м	Справедливая стоимость, руб. НДС не облагается (по состоянию на 20.01.2025)
268	Пензенская область	58:17:060104:16	Пензенская обл., Малосердобинский р-н, примерно в 3,4 км по направлению на северо-восток от ориентира с. Старое Славкино, расположенного за пределами участка, адрес ориентира р-н Малосердобинский	Малосердобинский	26 872	150 800
269	Пензенская область	58:17:060105:19	Пензенская обл., Малосердобинский р-н, примерно в 3,6 км по направлению на юго-восток от ориентира с. Старое Славкино, расположенного за пределами участка, адрес ориентира: р-н Малосердобинский	Малосердобинский	27 471	154 100
270	Пензенская область	58:17:130701:7	Пензенская обл., Малосердобинский р-н, примерно в 2,5 км по направлению на северо-запад от ориентира с. Новое Славкино, расположенного за пределами участка, адрес ориентира р-н Малосердобинский	Малосердобинский	27 739	155 600
271	Пензенская область	58:17:130701:11	Пензенская обл., Малосердобинский р-н, примерно в 4 км по направлению на юго-запад от ориентира с. Новое Славкино, расположенного за пределами участка, адрес ориентира р-н Малосердобинский	Малосердобинский	32 167	180 500
272	Пензенская область	58:17:060105:27	Пензенская обл., Малосердобинский р-н, примерно в 4,9 км по направлению на северо-восток от ориентира с. Новое Славкино, расположенного за пределами участка, адрес ориентира р-н Малосердобинский	Малосердобинский	33 373	187 300
273	Пензенская область	58:17:130702:34	Пензенская обл., Малосердобинский р-н, примерно в 2,85 км по направлению на северо-восток от ориентира с. Старое Славкино, расположенного за пределами участка, адрес ориентира Малосердобинский район	Малосердобинский	41 038	230 300
274	Пензенская область	58:17:130401:68	Пензенская обл., Малосердобинский р-н, примерно в 2,2 км по направлению на юго-запад от ориентира с. Старое Славкино, расположенного за пределами участка, адрес ориентира р-н Малосердобинский	Малосердобинский	42 631	239 200
275	Пензенская область	58:17:130702:40	Пензенская обл., Малосердобинский р-н, примерно в 4,85 км по направлению на юго-восток от ориентира с. Новое Славкино, расположенного за пределами участка, адрес ориентира р-н Малосердобинский	Малосердобинский	48 211	270 500
276	Пензенская область	58:17:060105:20	Пензенская обл., Малосердобинский р-н, примерно в 3,9 км по направлению на восток от ориентира с. Старое Славкино, расположенного за пределами участка, адрес ориентира: Малосердобинский район	Малосердобинский	52 919	296 900
277	Пензенская область	58:17:130702:58	Пензенская обл., Малосердобинский р-н, примерно в 1 км по направлению на северо-запад от ориентира с. Новое Славкино, расположенного за пределами участка, адрес ориентира р-н Малосердобинский	Малосердобинский	63 492	356 300
278	Пензенская область	58:17:130702:59	Пензенская обл., Малосердобинский р-н, примерно в 2,9 км по направлению на северо-восток от ориентира с. Новое Славкино, расположенного за пределами участка, адрес ориентира Малосердобинский район	Малосердобинский	64 665	362 800
279	Пензенская область	58:17:130702:65	Пензенская обл., Малосердобинский р-н, примерно в 3,4 км по направлению на юго-восток от ориентира с. Старое Славкино, расположенного за пределами участка, адрес ориентира р-н Малосердобинский	Малосердобинский	67 330	377 800

№	Регион	Кадастровый (условный) номер	Местоположение объекта	Район	Площадь, кв.м	Справедливая стоимость, руб. НДС не облагается (по состоянию на 20.01.2025)
280	Пензенская область	58:17:130702:39	Пензенская обл., Малосердобинский р-н, примерно в 1,3 км по направлению на юго-восток от ориентира с. Старое Славкино, расположенного за пределами участка, адрес ориентира р-н Малосердобинский	Малосердобинский	70 529	395 700
281	Пензенская область	58:17:130702:54	Пензенская обл., Малосердобинский р-н, примерно в 1,6 км по направлению на северо-восток от ориентира с. Старое Славкино, расположенного за пределами участка, адрес ориентира р-н Малосердобинский	Малосердобинский	76 724	430 500
282	Пензенская область	58:17:130702:21	Пензенская обл., Малосердобинский р-н, примерно в 3,5 км по направлению на юго-восток от ориентира с. Старое Славкино, расположенного за пределами участка, адрес ориентира р-н Малосердобинский	Малосердобинский	106 426	528 600
283	Пензенская область	58:17:130702:28	Пензенская обл., Малосердобинский р-н, примерно в 3 км по направлению на северо-восток от ориентира с. Старое Славкино, расположенного за пределами участка, адрес ориентира р-н Малосердобинский	Малосердобинский	119 780	595 000
284	Пензенская область	58:17:060104:17	Пензенская обл., Малосердобинский р-н, примерно в 3,5 км по направлению на северо-восток от ориентира с. Старое Славкино, расположенного за пределами участка, адрес ориентира р-н Малосердобинский	Малосердобинский	124 196	616 900
285	Пензенская область	58:17:060105:24	Пензенская обл., Малосердобинский р-н, примерно в 5,2 км по направлению на восток от ориентира с. Старое Славкино, расположенного за пределами участка, адрес ориентира р-н Малосердобинский	Малосердобинский	145 410	722 300
286	Пензенская область	58:17:130701:21	Пензенская обл., Малосердобинский р-н, примерно в 1,5 км по направлению на юго-восток от ориентира с. Новое Славкино, расположенного за пределами участка, адрес ориентира р-н Малосердобинский	Малосердобинский	153 138	760 700
287	Пензенская область	58:17:130701:13	Пензенская обл., Малосердобинский р-н примерно в 2,8км по направлению на запад от ориентира с. Новое Славкино, расположенного за пределами участка, адрес ориентира р-н Малосердобинский	Малосердобинский	153 955	764 700
288	Пензенская область	58:17:130702:29	Пензенская обл., Малосердобинский р-н, примерно в 2,1 км по направлению на северо-восток от ориентира с. Старое Славкино, расположенного за пределами участка, адрес ориентира р-н Малосердобинский	Малосердобинский	177 287	880 600
289	Пензенская область	58:17:130702:32	Пензенская обл., Малосердобинский р-н, примерно в 2,9 км по направлению на северо-восток от ориентира с. Старое Славкино, расположенного за пределами участка, адрес ориентира р-н Малосердобинский	Малосердобинский	196 217	974 600
290	Пензенская область	58:17:130702:44	Пензенская обл., Малосердобинский р-н, примерно в 1,1 км по направлению на восток от ориентира с. Новое Славкино, расположенного за пределами участка, адрес ориентира: Малосердобинский район	Малосердобинский	250 000	1 241 800
291	Пензенская область	58:17:060105:22	Пензенская обл., Малосердобинский р-н, примерно в 4 км по направлению на восток от ориентира с. Старое Славкино, расположенного за пределами участка, адрес ориентира р-н Малосердобинский	Малосердобинский	306 660	1 410 400

№	Регион	Кадастровый (условный) номер	Местоположение объекта	Район	Площадь, кв.м	Справедливая стоимость, руб. НДС не облагается (по состоянию на 20.01.2025)
292	Пензенская область	58:17:130702:35	Пензенская обл., Малосердобинский р-н, примерно в 1,9 км по направлению на юго-восток от ориентира с. Старое Славкино, расположенного за пределами участка, адрес ориентира р-н Малосердобинский	Малосердобинский	307 531	1 414 400
293	Пензенская область	58:17:130702:48	Пензенская обл., Малосердобинский р-н, примерно в 1,35 км по направлению на юго-восток от ориентира с. Старое Славкино, расположенного за пределами участка, адрес ориентира р-н Малосердобинский	Малосердобинский	378 988	1 743 100
294	Пензенская область	58:17:060105:18	Пензенская обл., Малосердобинский р-н, примерно в 3,6 км по направлению на восток от ориентира с. Старое Славкино, расположенного за пределами участка, адрес ориентира р-н Малосердобинский	Малосердобинский	520 262	2 392 800
295	Пензенская область	58:17:130702:63	Пензенская обл., Малосердобинский р-н, примерно в 2 км по направлению на юго-восток от ориентира с. Старое Славкино, расположенного за пределами участка, адрес ориентира р-н Малосердобинский	Малосердобинский	635 400	2 922 300
296	Пензенская область	58:17:130702:49	Пензенская обл., Малосердобинский р-н, примерно в 2,2 км по направлению на юго-восток от ориентира с. Старое Славкино, расположенного за пределами участка, адрес ориентира р-н Малосердобинский	Малосердобинский	682 948	3 141 000
297	Пензенская область	58:17:130702:45	Пензенская обл., Малосердобинский р-н; примерно в 2,1 км по направлению на юг от ориентира с. Старое Славкино, расположенного за пределами участка, адрес ориентира р-н Малосердобинский	Малосердобинский	980 687	4 510 400
298	Пензенская область	58:17:130701:8	Пензенская обл., Малосердобинский р-н, примерно в 3,6 км по направлению на юго-запад от ориентира с. Новое Славкино, расположенного за пределами участка, адрес ориентира р-н Малосердобинский	Малосердобинский	2 110 907	8 640 600
299	Пензенская область	58:17:130702:37	Пензенская обл., Малосердобинский р-н, примерно в 2,6 км по направлению на юго-восток от ориентира с. Старое Славкино, расположенного за пределами участка, адрес ориентира р-н Малосердобинский	Малосердобинский	1 796 946	7 355 500
300	Пензенская область	58:17:130701:17	Пензенская обл., Малосердобинский р-н, примерно в 3 км по направлению на северо-запад от ориентира с. Новое Славкино, расположенного за пределами участка, адрес ориентира р-н Малосердобинский	Малосердобинский	3 154 900	12 914 000
301	Пензенская область	58:17:060104:10	Пензенская обл., Малосердобинский р-н, примерно в 4,5 км по направлению на северо-восток от ориентира с. Старое Славкино, расположенного за пределами участка, адрес ориентира р-н Малосердобинский	Малосердобинский	945 676	4 349 400
302	Пензенская область	58:17:130401:65	Пензенская обл., Малосердобинский р-н, примерно в 2,5 км по направлению на запад от ориентира с. Старое Славкино, расположенного за пределами участка, адрес ориентира: р-н Малосердобинский	Малосердобинский	1 153 566	4 721 900
303	Пензенская область	58:17:130702:38	Пензенская обл., Малосердобинский р-н, примерно в 2,6 км по направлению на северо-восток от ориентира с. Старое Славкино, расположенного за пределами участка, адрес ориентира Малосердобинский район	Малосердобинский	1 180 546	4 832 300

№	Регион	Кадастровый (условный) номер	Местоположение объекта	Район	Площадь, кв.м	Справедливая стоимость, руб. НДС не облагается (по состоянию на 20.01.2025)
304	Пензенская область	58:17:130202:37	Пензенская обл., Малосердобинский р-н, примерно в 3,7 км по направлению на северо-запад от ориентира с. Старое Славкино, расположенного за пределами участка, адрес ориентира р-н Малосердобинский	Малосердобинский	1 610 350	6 591 700
305	Пензенская область	58:17:130701:15	Пензенская обл., Малосердобинский р-н. примерно в 1,35 км по направлению на запад от ориентира с. Новое Славкино, расположенного за пределами участка, адрес ориентира: Малосердобинский район	Малосердобинский	2 779 177	11 376 000
306	Пензенская область	58:17:130701:31	Пензенская обл., Малосердобинский р-н, примерно в 3,7 км по направлению на юго-запад от ориентира с. Новое Славкино, расположенного за пределами участка, адрес ориентира р-н Малосердобинский	Малосердобинский	1 807 143	7 397 200
307	Пензенская область	58:17:130201:28	Пензенская обл., Малосердобинский р-н. примерно в 4,35км по направлению на северо-восток от ориентира с. Старое Славкино, расположенного за пределами участка, адрес ориентира: р-н Малосердобинский	Малосердобинский	2 643 076	10 818 900
308	Пензенская область	58:13:0440801:29	Пензенская обл., Пензенский р-н, Примерно в 2300 м от ориентира здание по направлению на восток, адрес ориентира: Пензенская область, Пензенский район, с.Новопавловка, ул.Даманская, д.9	Пензенский	281 260	1 397 100
309	Пензенская область	58:16:0840101:34	Пензенская обл., Лунинский р-н, Участок находится примерно в 700 м. по направлению на северо-запад от ориентира здание, расположенного за пределами участка, адрес ориентира: с. София ул. Заречная, д. 25	Лунинский	249 000	1 236 800
310	Пензенская область	58:16:0830701:187	Пензенская обл., Лунинский р, примерно в 8350 м. по направлению на запад от ориентира строение, расположенного за пределами участка, адрес ориентира: с. Казачья Пелетьма, ул.Школьная, д.13	Лунинский	252 785	1 255 600
311	Пензенская область	58:16:0840601:41	Пензенская обл., Лунинский р-, Участок находится примерно в 2000 м. по направлению на восток от ориентира здание, расположенного за пределами участка, адрес ориентира: с. Лесной Вьясс, ул. Набережная, д.64	Лунинский	406 000	1 867 300
312	Пензенская область	58:16:0830701:192	Пензенская обл., Лунинский р, примерно в 4390 м. по направлению на запад от ориентира строение, расположенного за пределами участка, адрес ориентира:с. Казачья Пелетьма, ул.Школьная, д.13	Лунинский	489 446	2 251 100
313	Пензенская область	58:16:0811001:10	Пензенская обл., Лунинский р, примерно в 3200 м. по направлению на юго-восток от ориентира, расположенного за пределами участка, адрес ориентира: с. Танеевка, ул.Украина, д.42	Лунинский	2 835 489	11 606 500
314	Пензенская область	58:16:0830402:249	Пензенская обл., Лунинский. примерно в 3130 м. по направлению на запад от ориентира, расположенного за пределами участка, адрес ориентира: с. Лесной Вьясс	Лунинский	1 517 576	6 211 900
315	Пензенская область	58:16:0830701:194	Пензенская обл., Лунинский, примерно в 1300 м. по направлению на северо-запад от ориентира строение, расположенного за пределами участка, адрес ориентира: с. Казачья Пелетьма, ул.Школьная, д.13	Лунинский	4 072 292	16 669 200
316	Пензенская область	58:16:0840101:33	Пензенская обл., Лунинский р-н, примерно в 8950 м. по направлению на северо-запад от ориентира строение, расположенного за пределами участка, адрес ориентира:с. Большой Вьясс, ул.Базарная, д.36	Лунинский	7 701 615	31 525 100

№	Регион	Кадастровый (условный) номер	Местоположение объекта	Район	Площадь, кв.м	Справедливая стоимость, руб. НДС не облагается (по состоянию на 20.01.2025)
317	Пензенская область	58:16:0830401:125	Пензенская обл., Лунинский, примерно в 9700 м. по направлению на запад от ориентира, расположенного за пределами участка, адрес ориентира: с. Лесной Вьясс	Лунинский	6 360 085	26 033 800
318	Пензенская область	58:16:0830701:193	Пензенская обл., Лунинский, примерно в 5550 м. по направлению на северо-запад от ориентира строение, расположенного за пределами участка, адрес ориентира: с. Казачья Пелетьма, ул.Школьная, д.13	Лунинский	12 636 880	46 495 900
319	Пензенская область	58:16:0830701:191	Пензенская обл., Лунинский р, примерно в 9830 м. по направлению на запад от ориентира строение, расположенного за пределами участка, адрес ориентира: с. Казачья Пелетьма, ул. Школьная, д. 13	Лунинский	369 003	1 697 100
320	Пензенская область	58:16:0830701:188	Пензенская обл., Лунинский р, примерно в 6580 м. по направлению на запад от ориентира строение, расположенного за пределами участка, адрес ориентира: с. Казачья Пелетьма, ул.Школьная, д.13	Лунинский	374 958	1 724 500
321	Пензенская область	58:16:0811001:9	Пензенская обл., Лунинский р-н, примерно в 1700 м. по направлению на юго-восток от ориентира, расположенного за пределами участка, адрес ориентира: с. Танеевка, ул.Украина, д.42	Лунинский	489 559	2 251 600
322	Пензенская область	58:16:0830701:186	Пензенская обл., Лунинский р, примерно в 4750 м. по направлению на запад от ориентира строение, расположенного за пределами участка, адрес ориентира: с. Казачья Пелетьма, ул.Школьная, д.13	Лунинский	612 301	2 816 100
323	Пензенская область	58:16:0830601:86	Пензенская обл., Лунинский р-н, примерно в 122290 м. по направлению на запад от ориентира, расположенного за пределами участка, адрес ориентира: с. Лесной Вьясс	Лунинский	989 890	4 552 700
324	Пензенская область	58:16:0830401:121	Пензенская обл., Лунинский, примерно в 8580 м. по направлению на запад от ориентира, расположенного за пределами участка, адрес ориентира: с. Лесной Вьясс	Лунинский	1 148 394	4 700 700
325	Пензенская область	58:16:0811001:4	Пензенская обл., Лунинский р-, примерно в 1303050 м. по направлению на юго-восток от ориентира строение, расположенного за пределами участка, адрес ориентира: с. Танеевка, ул.Украина, д.42	Лунинский	1 303 050	5 333 800
326	Пензенская область	58:16:0810101:57	Пензенская обл., Лунинский р, примерно в 2700 м. по направлению на юг от ориентира строение, расположенного за пределами участка, адрес ориентира: с.Танеевка, ул.Украина, д.42	Лунинский	1 989 796	8 144 900
327	Пензенская область	58:16:0830701:195	Пензенская обл., Лунинский, примерно в 1710 м. по направлению на запад от ориентира строение, расположенного за пределами участка, адрес ориентира: с. Казачья Пелетьма, ул.Школьная, д.13	Лунинский	1 079 054	4 416 900
328	Пензенская область	58:16:0830402:250	Пензенская обл., Лунинский, примерно в 4140 м. по направлению на запад от ориентира, расположенного за пределами участка, адрес ориентира: с. Лесной Вьясс	Лунинский	3 005 025	12 300 500
329	Пензенская область	58:13:0000000:112	Пензенская обл., Пензенский р-н, Участок находится примерно в 1000 м от ориентира по направлению на юг. Почтовый адрес ориентира: обл.Пензенская, р-н Пензенский, с. Новопавловка, ул. Даманская, дом 9	Пензенский	27 844 740	102 451 400
330	Пензенская область	58:16:0830402:248	Пензенская обл., Лунинский, примерно в 1544673 м. по направлению на запад от ориентира, расположенного за пределами участка, адрес ориентира: с. Лесной Вьясс	Лунинский	1 544 673	6 322 800
331	Пензенская область	58:16:0810101:53	Пензенская обл., Лунинский р, примерно в 2050 м. по направлению на юго-запад от ориентира строение, расположенного за пределами участка, адрес ориентира: с. Танеевка, ул.Украина, д.42	Лунинский	1 554 107	6 361 400

№	Регион	Кадастровый (условный) номер	Местоположение объекта	Район	Площадь, кв.м	Справедливая стоимость, руб. НДС не облагается (по состоянию на 20.01.2025)
332	Пензенская область	58:16:0810101:55	Пензенская обл., Лунинский р, примерно в 2100 м. по направлению на северо-запад от ориентира строение, расположенного за пределами участка, адрес ориентира: с. Танеевка, ул.Украина, д.42	Лунинский	2 042 221	8 359 400
333	Пензенская область	58:16:0810101:56	Пензенская обл., Лунинский р, примерно в 2450 м. по направлению на юго-запад от ориентира строение, расположенного за пределами участка, адрес ориентира: с.Танеевка, ул.Украина, д.42	Лунинский	2 451 660	10 035 400
334	Пензенская область	58:16:0810101:54	Пензенская обл., Лунинский р, примерно в 3000 м. по направлению на северо-запад от ориентира строение, расположенного за пределами участка, адрес ориентира: с.Танеевка,ул.Украина,д.42	Лунинский	4 017 118	16 443 300
335	Пензенская область	58:10:0650702:74	Пензенская обл., Каменский р-н, примерно в 4,6 км. по направлению на юго-восток от ориентира: с. Соболевка, ул. Школьная, д. 11	Каменский	125 214	622 000
336	Пензенская область	58:10:0690201:11	Пензенская обл., Каменский р-н, примерно в 4,5 км. по направлению на юго-запад от ориентира: с. Соболевка, ул. Школьная, д. 11	Каменский	261 115	1 297 000
337	Пензенская область	58:10:0690303:79	Пензенская обл., Каменский р-н, примерно 4080 м. по направлению на юго-восток от ориентира: с. Завиваловка, ул. Совхозная, д. 14	Каменский	276 000	1 370 900
338	Пензенская область	58:16:0830402:256	Пензенская обл., Лунинский р, примерно в 5330 м. по направлению на запад от ориентира, расположенного за пределами участка, адрес ориентира: с. Лесной Вьясс	Лунинский	250 972	1 246 600
339	Пензенская область	58:16:0830401:124	Пензенская обл., Лунинский р, примерно в 9670 м. по направлению на запад от ориентира, расположенного за пределами участка, адрес ориентира: с. Лесной Вьясс	Лунинский	264 059	1 311 600
340	Пензенская область	58:10:0690201:14	Пензенская обл., Каменский р-н, примерно 4,2 км. по направлению на юго-восток от ориентира: с. Соболевка, ул. Школьная, д. 11	Каменский	520 735	2 395 000
341	Пензенская область	58:10:0690303:74	Пензенская обл., Каменский р-н, примерно 4100 м. по направлению на юго-восток от ориентира: с. Завиваловка, ул. Совхозная, д. 14	Каменский	630 000	2 897 500
342	Пензенская область	58:10:0690303:73	Пензенская обл., Каменский р-н, примерно 4850 м. по направлению на юго-восток от ориентира: с. Завиваловка, ул. Совхозная, д. 14	Каменский	636 000	2 925 100
343	Пензенская область	58:16:0830402:255	Пензенская обл., Лунинский р, примерно в 7780 м. по направлению на запад от ориентира, расположенного за пределами участка, адрес ориентира: с. Лесной Вьясс	Лунинский	555 000	2 552 600
344	Пензенская область	58:10:0660302:31	Пензенская обл., Каменский р-н; примерно в 7190 м. по направлению на юго-восток от ориентира: с. Завиваловка, ул. Совхозная, д. 14	Каменский	970 000	4 461 300
345	Пензенская область	58:16:0830402:252	Пензенская обл., Лунинский, примерно в 7050 м. по направлению на запад от ориентира, расположенного за пределами участка, адрес ориентира: с. Лесной Вьясс	Лунинский	1 142 734	4 677 600
346	Пензенская область	58:10:0690303:78	Пензенская обл., Каменский р-н, примерно 4330 м. по направлению на юго-восток от ориентира: с. Завиваловка, ул. Совхозная, д. 14	Каменский	1 456 000	5 959 900
347	Пензенская область	58:10:0690204:11	Пензенская обл., Каменский р-н, примерно 5550 м. по направлению на восток от ориентира: с. Завиваловка, ул. Совхозная, д. 14	Каменский	1 708 000	6 991 400
348	Пензенская область	58:10:0690201:8	Пензенская обл., Каменский р-н, примерно 3 км. по направлению на юго-запад от ориентира: с. Соболевка, ул. Школьная, д. 11	Каменский	4 301 487	17 607 300



№	Регион	Кадастровый (условный) номер	Местоположение объекта	Район	Площадь, кв.м	Справедливая стоимость, руб. НДС не облагается (по состоянию на 20.01.2025)
349	Пензенская область	58:27:0000000:228	Пензенская обл., Тамалинский р-н, Малосергиевский сельсовет, вблизи с.Варварино	Тамалинский	26 432 000	97 253 400
350	Пензенская область	58:16:0830402:253	Пензенская обл., Лунинский, примерно в 7440 м. по направлению на запад от ориентира, расположенного за пределами участка, адрес ориентира: с. Лесной Вьясс	Лунинский	1 540 615	6 306 200
351	Пензенская область	58:10:0000000:134	Пензенская обл., Каменский р-н, спк"КАЗАНСКИЙ", в 4 км. по направлению на юго-запад от ориентира: с. Казанская Арчада, ул. Зеленая д. 11	Каменский	5 049 000	20 667 100
352	Пензенская область	58:16:0830401:126	Пензенская обл., Лунинский, примерно в 8430 м. по направлению на запад от ориентира, расположенного за пределами участка, адрес ориентира: с. Лесной Вьясс	Лунинский	3 411 340	13 963 700
353	Пензенская область	58:16:0830401:122	Пензенская обл., Лунинский р, примерно в 8330 м. по направлению на запад от ориентира, расположенного за пределами участка, адрес ориентира: с. Лесной Вьясс	Лунинский	952 118	4 379 000
354	Пензенская область	58:10:0690201:10	Пензенская обл., Каменский р-н, примерно 2,1 км. по направлению на юго-запад от ориентира: с. Соболевка, ул. Школьная, д. 11	Каменский	1 614 958	6 610 500
355	Пензенская область	58:10:0690201:9	Пензенская обл., Каменский р-н, примерно 2,2 км. по направлению на юго-запад от ориентира: с. Соболевка, ул. Школьная, д. 11	Каменский	2 256 429	9 236 300
356	Пензенская область	58:10:0690303:75	Пензенская обл., Каменский р-н, примерно 3100 м. по направлению на юго-восток от ориентира: с. Завиваловка, ул. Совхозная, д. 14	Каменский	2 605 000	10 663 100
357	Пензенская область	58:16:0830402:247	Пензенская обл., Лунинский, примерно в 780 м. по направлению на запад от ориентира, расположенного за пределами участка, адрес ориентира: с. Лесной Вьясс	Лунинский	2 199 336	9 002 600
358	Пензенская область	58:10:0690303:77	Пензенская обл., Каменский р-н, примерно 6570 м. по направлению на юго-восток от ориентира: с. Завиваловка, ул. Совхозная, д. 14	Каменский	2 833 000	11 596 400
359	Пензенская область	58:10:0650702:73	Пензенская обл., Каменский р-н, примерно в 3,5 км. по направлению на юго-восток от ориентира: с. Соболевка, ул. Школьная, д. 11	Каменский	4 268 402	17 471 900
360	Пензенская область	58:10:0690303:72	Пензенская обл., Каменский р-н, примерно 5470 м. по направлению на юго-восток от ориентира: с. Завиваловка, ул. Совхозная, д. 14	Каменский	1 485 000	6 078 600
361	Пензенская область	58:10:0690201:12	Пензенская обл., Каменский р-н, примерно 4 км. по направлению на юго-восток от ориентира: с. Соболевка, ул. Школьная, д. 11	Каменский	2 320 408	9 498 200
362	Пензенская область	58:10:0690201:13	Пензенская обл., Каменский р-н, примерно 5,1 км. по направлению на юго-восток от ориентира: с. Соболевка, ул. Школьная, д. 11	Каменский	2 683 252	10 983 400
363	Пензенская область	58:27:0100301:85	Пензенская обл., Тамалинский р-н, Малосергиевский сельсовет, вблизи с.Калиновка	Тамалинский	3 759 000	15 386 800
364	Пензенская область	58:16:0830601:87	Пензенская обл., Лунинский р-н, примерно в 14410 м. по направлению на запад от ориентира, расположенного за пределами участка, адрес ориентира: с. Лесной Вьясс	Лунинский	900 100	4 139 800
365	Пензенская область	58:16:0830402:251	Пензенская обл., Лунинский р, примерно в 5930м. по направлению на запад от ориентира, расположенного за пределами участка, адрес ориентира: с. Лесной Вьясс	Лунинский	916 533	4 215 300

№	Регион	Кадастровый (условный) номер	Местоположение объекта	Район	Площадь, кв.м	Справедливая стоимость, руб. НДС не облагается (по состоянию на 20.01.2025)
366	Пензенская область	58:16:0830402:254	Пензенская обл., Лунинский р, примерно в 7140 м. по направлению на запад от ориентира, расположенного за пределами участка, адрес ориентира: с. Лесной Вьясс	Лунинский	924 933	4 254 000
367	Пензенская область	58:16:0830401:123	Пензенская обл., Лунинский р-н, примерно в 8270 м. по направлению на запад от ориентира, расположенного за пределами участка, адрес ориентира: с. Лесной Вьясс	Лунинский	933 617	4 293 900
368	Пензенская область	58:10:0690303:76	Пензенская обл., Каменский р-н, примерно 4880 м. по направлению на юго-восток от ориентира: с. Завиваловка, ул. Совхозная, д. 14	Каменский	3 123 000	12 783 400
369	Пензенская область	58:27:0000000:229	Пензенская обл., Тамалинский р-н, Малосергиевский сельсовет, вблизи с.Зубрилово	Тамалинский	19 412 000	71 424 200
370	Пензенская область	58:20:0090102:42	Пензенская обл., Неверкинский р-н, примерно в 4100 м по направлению на юго-восток от центра с.План	Неверкинский	165 000	819 600
371	Пензенская область	58:20:0070202:23	Пензенская обл., Неверкинский р-н, примерно в 400 м по направлению на восток от центра с.Камышлейка	Неверкинский	420 000	1 931 700
372	Пензенская область	58:20:0070204:57	Пензенская обл., Неверкинский р-н, примерно в 1300 м по направлению на северо-запад от центра с.План	Неверкинский	568 000	2 612 400
373	Пензенская область	58:20:0070204:60	Пензенская обл., Неверкинский р-н, примерно в 1400 м по направлению на северо-запад от центра с.План	Неверкинский	568 000	2 612 400
374	Пензенская область	58:20:0070205:12	Пензенская обл., Неверкинский р-н, примерно в 1100 м по направлению на северо-запад от центра с.План	Неверкинский	690 629	3 176 400
375	Пензенская область	58:20:0090102:36	Пензенская обл., Неверкинский р-н, примерно в 3500 м по направлению на юго-запад от центра с.Неверкино	Неверкинский	1 320 000	5 403 200
376	Пензенская область	58:20:0070202:26	Пензенская обл., Неверкинский р-н, примерно в 1500 м по направлению на юг от центра с.Сулеймановки	Неверкинский	935 338	4 301 800
377	Пензенская область	58:20:0090102:41	Пензенская обл., Неверкинский р-н, примерно в 3500 м по направлению на юго-восток от центра с.План	Неверкинский	1 869 550	7 652 700
378	Пензенская область	58:12:7301001:38	Пензенская обл., Кольшлейский р-н. Участок находится примерно в 2550 м по направлению на юго-запад от ориентира жилой дом, расположенного за пределами участка, адрес ориентира: с. Колтовское, ул. Боевая, д.27	Кольшлейский	925 509	4 256 600
379	Пензенская область	58:20:0070204:54	Пензенская обл., Неверкинский р-н, примерно в 700 м по направлению на запад от центра с.План	Неверкинский	2 433 371	9 960 500
380	Пензенская область	58:20:000000:0052	Пензенская обл., Неверкинский р-н, СПК "Память Ильича"	Неверкинский	12 496 000	45 977 600
381	Пензенская область	58:20:0090102:40	Пензенская обл., Неверкинский р-н, примерно в 2800 м по направлению на юго-восток от центра с.План	Неверкинский	1 705 450	6 980 900
382	Пензенская область	58:20:000000:0050	Пензенская обл., Неверкинский р-н, СПК "Сулеймановский"	Неверкинский	9 418 000	38 550 800

№	Регион	Кадастровый (условный) номер	Местоположение объекта	Район	Площадь, кв.м	Справедливая стоимость, руб. НДС не облагается (по состоянию на 20.01.2025)
383	Пензенская область	58:12:7301001:39	Пензенская обл., Кольшлейский р-н. Участок находится примерно в 2800 м по направлению на юг от ориентира жилой дом, расположенного за пределами участка, адрес ориентира: с.Колтовское, ул. Боевая, д.27	Кольшлейский	922 082	4 240 900
384	Пензенская область	58:12:7003001:195	Пензенская обл., Кольшлейский р-н, Участок находится примерно в 4370 м по направлению на северо-восток от ориентира жилой дом, расположенного за пределами участка, адрес ориентира: с.Колтовское, ул. Боевая, д.27	Кольшлейский	1 032 409	4 226 000
385	Пензенская область	58:20:0070202:27	Пензенская обл., Неверкинский р-н, примерно в 900 м по направлению на восток от центра с.Камышлейки	Неверкинский	1 404 662	5 749 700
386	Пензенская область	58:25:0010101:31	Пензенская обл., Сердобский р-н, пос.Майский, в 400 м по направлению на юго-запад	Сердобский	42 870	240 500
387	Пензенская область	58:25:0050101:114	Пензенская обл., Сердобский р-н, с.Кирово, ул.Набережная, д.10, в 2680 м по направлению на юго-запад	Сердобский	110 000	546 400
388	Пензенская область	58:25:0100601:176	Пензенская обл., Сердобский р-н, д.Орловка, ул.Широкая, д.69А, 140 м по направлению на восток	Сердобский	130 643	648 900
389	Пензенская область	58:25:0010201:3	Пензенская обл., Сердобский р-н, пос.Майский, в 2000 м по направлению на юго-запад	Сердобский	150 029	745 200
390	Пензенская область	58:25:0050101:112	Пензенская обл., Сердобский р-н, с.Кирово, ул. Набережная, д.10, в 2640 м по направлению на юго-запад	Сердобский	174 462	866 600
391	Пензенская область	58:25:0050101:110	Пензенская обл., Сердобский р-н, с.Кирово, ул.Набережная, д.10, в 2600 м по направлению на юго-запад	Сердобский	185 420	921 000
392	Пензенская область	58:20:0050101:49	Пензенская обл., Неверкинский р-н, примерно в 5200 м по направлению на юго-запад от центра с.Деминно	Неверкинский	208 777	1 037 000
393	Пензенская область	58:25:0010201:6	Пензенская обл., Сердобский р-н, пос.Майский, в 700 м по направлению на юго-восток	Сердобский	215 357	1 069 700
394	Пензенская область	58:25:060101:98	Пензенская обл., Сердобский р-н, с. Кирово, ул. Новая, д.45, в 3430 м. по направлению на северо-восток от ориентира дом	Сердобский	220 000	1 092 800
395	Пензенская область	58:25:060101:96	Пензенская обл., Сердобский р-н, с. Кирово, ул. Молодежная, д.9А, в 1595 м. по направлению на юго-восток от ориентира дом	Сердобский	220 000	1 092 800
396	Пензенская область	58:25:0050101:32	Пензенская обл., Сердобский р-н, с.Кирово, ул.Набережная, д.10, в 6250 м по направлению на юго-запад	Сердобский	232 924	1 157 000
397	Пензенская область	58:25:0020101:5	Пензенская обл., Сердобский р-н, пос.Школьный, в 2500 м по направлению на север	Сердобский	303 428	1 395 500
398	Пензенская область	58:25:0010201:5	Пензенская обл., Сердобский р-н, пос.Майский, в 500 м по направлению на юг	Сердобский	308 794	1 420 200

№	Регион	Кадастровый (условный) номер	Местоположение объекта	Район	Площадь, кв.м	Справедливая стоимость, руб. НДС не облагается (по состоянию на 20.01.2025)
399	Пензенская область	58:12:7002001:248	Пензенская обл., Кольшлейский р-н, Участок находится примерно в 2000 м по направлению на запад от ориентира здание, расположенного за пределами участка, адрес ориентира: с.Телегино, пер.Школьный, д.5	Кольшлейский	320 000	1 471 800
400	Пензенская область	58:20:0050101:48	Пензенская обл., Неверкинский р-н, примерно в 5100 м по направлению на юго-запад от центра с.Демино	Неверкинский	463 223	2 130 500
401	Пензенская область	58:25:0010201:4	Пензенская обл., Сердобский р-н, пос.Майский, в 1000 м по направлению на юго-запад	Сердобский	506 000	2 327 200
402	Пензенская область	58:20:050201:70	Пензенская обл., Неверкинский р-н, Участок находится примерно в 4100 м по направлению на юг от ориентира от центр села , расположенного за пределами участка, адрес ориентира: с. Демино	Неверкинский	492 136	2 263 400
403	Пензенская область	58:25:0050101:18	Пензенская обл., Сердобский р-н, с.Кирово, ул. Набережная, д.10, в 7800 м по направлению на запад	Сердобский	538 227	2 475 400
404	Пензенская область	58:20:0090102:35	Пензенская обл., Неверкинский р-н, в 4100 м по направлению на юго-запад от центра с.Неверкино	Неверкинский	660 000	3 035 500
405	Пензенская область	58:25:0050101:7	Пензенская обл., Сердобский р-н, с.Кирово, ул.Набережная, д.10, в 6200 м по направлению на юго-запад	Сердобский	700 223	3 220 500
406	Пензенская область	58:20:0100501:77	Пензенская обл., Неверкинский р-н, примерно в 1800 м по направлению на северо-восток от центра с.Березовка	Неверкинский	690 000	3 173 500
407	Пензенская область	58:20:050201:68	Пензенская обл., Неверкинский р-н. Участок находится примерно в 4600 м по направлению на юг от ориентира от центр села, расположенного за пределами участка, адрес ориентира: с. Демино	Неверкинский	890 958	4 097 700
408	Пензенская область	58:20:050201:67	Пензенская обл., Неверкинский р-н, Участок находится примерно в 4500 м по направлению на юг от ориентира от центр села, расположенного за пределами участка, адрес ориентира: с. Демино	Неверкинский	1 325 508	5 425 700
409	Пензенская область	58:25:0050101:109	Пензенская обл., Сердобский р-н, с.Кирово, ул.Набережная, д.10, в 2750 м по направлению на юго-запад	Сердобский	1 468 420	6 010 700
410	Пензенская область	58:20:050101:43	Пензенская обл., Неверкинский р-н, Участок находится примерно в 7500 м по направлению на юго-запад от ориентира от центр села, расположенного за пределами участка, адрес ориентира: с. Демино	Неверкинский	1 637 060	6 701 000
411	Пензенская область	58:17:130401:66	Пензенская обл., Малосердобинский р-н, примерно в 2,7 км по направлению на северо-запад от ориентира с. Старое Славкино, расположенного за пределами участка, адрес ориентира р-н Малосердобинский	Малосердобинский	2 719 528	11 131 900
412	Пензенская область	58:17:130701:18	Пензенская обл., Малосердобинский р-н, примерно в 4,1 км по направлению на юго-запад от ориентира с. Старое Славкино, расположенного за пределами участка, адрес ориентира р-н Малосердобинский	Малосердобинский	926 301	4 260 300
413	Пензенская область	58:17:130701:10	Пензенская обл., Малосердобинский р-н, примерно в 1,8 км по направлению на северо- запад от ориентира с. Новое Славкино, расположенного за пределами участка, адрес ориентира р-н Малосердобинский	Малосердобинский	1 129 179	4 622 100

№	Регион	Кадастровый (условный) номер	Местоположение объекта	Район	Площадь, кв.м	Справедливая стоимость, руб. НДС не облагается (по состоянию на 20.01.2025)
414	Пензенская область	58:17:130701:25	Пензенская обл., Малосердобинский р-н. примерно в 3,7 км по направлению на юго-восток от ориентира с. Новое Славкино, расположенного за пределами участка, адрес ориентира р-н Малосердобинский	Малосердобинский	1 806 095	7 392 900
415	Пензенская область	58:17:130201:26	Пензенская обл., Малосердобинский р-н, примерно в 5 км по направлению на северо-запад от ориентира с. Старое Славкино, расположенного за пределами участка, адрес ориентира: Малосердобинский район	Малосердобинский	2 309 234	9 452 400
416	Пензенская область	58:17:130701:23	Пензенская обл., Малосердобинский р-н, примерно в 4,3 км по направлению на юго-восток от ориентира с. Новое Славкино, расположенного за пределами участка, адрес ориентира р-н Малосердобинский	Малосердобинский	6 006	33 700
417	Пензенская область	58:17:130701:26	Пензенская обл., Малосердобинский р-н, примерно в 4,8 км по направлению на юго-восток от ориентира с. Новое Славкино, расположенного за пределами участка, адрес ориентира р-н Малосердобинский	Малосердобинский	8 483	47 600
418	Пензенская область	58:17:130702:23	Пензенская обл., Малосердобинский р-н, примерно в 2,4км по направлению на северо-восток от ориентира с. Новое Славкино, расположенного за пределами участка, адрес ориентира р-н Малосердобинский	Малосердобинский	11 969	67 200
419	Пензенская область	58:17:130702:33	Пензенская обл., Малосердобинский р-н, примерно в 2,6 км по направлению на северо-запад от ориентира с. Новое Славкино, расположенного за пределами участка, адрес ориентира р-н Малосердобинский	Малосердобинский	21 147	118 700
420	Пензенская область	58:17:060301:41	Пензенская обл., Малосердобинский р-н, примерно в 1 км по направлению на восток от ориентира с. Ключи, расположенного за пределами участка, адрес ориентира р-н Малосердобинский	Малосердобинский	21 767	122 100
421	Пензенская область	58:17:130701:29	Пензенская обл., Малосердобинский р-н, примерно в 4,9 км по направлению на юго-восток от ориентира с. Новое Славкино, расположенного за пределами участка, адрес ориентира р-н Малосердобинский	Малосердобинский	21 911	122 900
422	Пензенская область	58:17:130702:27	Пензенская обл., Малосердобинский р-н, примерно в 1,4км по направлению на северо-восток от ориентира с. Новое Славкино, расположенного за пределами участка, адрес ориентира р-н Малосердобинский	Малосердобинский	29 115	163 400
423	Пензенская область	58:17:060103:61	Пензенская обл., Малосердобинский р-н, примерно в 5 км по направлению на северо-запад от ориентира с. Ключи, расположенного за пределами участка, адрес ориентира р-н Малосердобинский	Малосердобинский	29 653	166 400
424	Пензенская область	58:17:060103:60	Пензенская обл., Малосердобинский р-н, примерно в 4,6 км по направлению на северо-запад от ориентира с. Ключи, расположенного за пределами участка, адрес ориентира р-н Малосердобинский	Малосердобинский	29 898	167 800
425	Пензенская область	58:17:130702:57	Пензенская обл., Малосердобинский р-н, примерно в 1,1 км по направлению на северо-запад от ориентира с. Новое Славкино, расположенного за пределами участка, адрес ориентира р-н Малосердобинский	Малосердобинский	32 827	184 200

№	Регион	Кадастровый (условный) номер	Местоположение объекта	Район	Площадь, кв.м	Справедливая стоимость, руб. НДС не облагается (по состоянию на 20.01.2025)
426	Пензенская область	58:17:060103:59	Пензенская обл., Малосердобинский р-н, примерно в 4,4 км по направлению на северо-запад от ориентира с. Ключи, расположенного за пределами участка, адрес ориентира р-н Малосердобинский	Малосердобинский	32 852	184 300
427	Пензенская область	58:17:130201:27	Пензенская обл., Малосердобинский р-н, примерно в 3 км по направлению на юго-запад от ориентира с. Ключи, расположенного за пределами участка, адрес ориентира р-н Малосердобинский	Малосердобинский	34 877	195 700
428	Пензенская область	58:17:060301:45	Пензенская обл., Малосердобинский р-н, примерно в 0,9 км по направлению на юг от ориентира с. Ключи, расположенного за пределами участка, адрес ориентира р-н Малосердобинский	Малосердобинский	39 260	220 300
429	Пензенская область	58:17:060301:43	Пензенская обл., Малосердобинский р-н, примерно в 1,4 км по направлению на северо-запад от ориентира с. Ключи, расположенного за пределами участка, адрес ориентира р-н Малосердобинский	Малосердобинский	41 627	233 600
430	Пензенская область	58:17:060103:65	Пензенская обл., Малосердобинский р-н, примерно в 1,8 км по направлению на северо-запад от ориентира с. Ключи, расположенного за пределами участка, адрес ориентира р-н Малосердобинский	Малосердобинский	51 413	288 500
431	Пензенская область	58:17:130701:30	Пензенская обл., Малосердобинский р-н, примерно в 4,3 км по направлению на юго-восток от ориентира с. Новое Славкино, расположенного за пределами участка, адрес ориентира р-н Малосердобинский	Малосердобинский	51 916	291 300
432	Пензенская область	58:17:060104:14	Пензенская обл., Малосердобинский р-н, примерно в 2,35 км по направлению на юго-запад от ориентира с. Ключи, расположенного за пределами участка, адрес ориентира р-н Малосердобинский	Малосердобинский	53 010	297 400
433	Пензенская область	58:17:060301:39	Пензенская обл., Малосердобинский р-н, примерно в 0,7 км по направлению на восток от ориентира с. Ключи, расположенного за пределами участка, адрес ориентира р-н Малосердобинский	Малосердобинский	55 188	309 700
434	Пензенская область	58:17:060301:40	Пензенская обл., Малосердобинский р-н, примерно в 0,8 км по направлению на восток от ориентира с. Ключи, расположенного за пределами участка, адрес ориентира р-н Малосердобинский	Малосердобинский	55 589	311 900
435	Пензенская область	58:17:060103:64	Пензенская обл., Малосердобинский р-н, примерно в 0,8 км по направлению на северо-запад от ориентира с. Ключи, расположенного за пределами участка, адрес ориентира р-н Малосердобинский	Малосердобинский	59 408	333 300
436	Пензенская область	58:17:060401:25	Пензенская обл., Малосердобинский р-н, примерно в 3,3 км по направлению на северо-восток от ориентира с. Ключи, расположенного за пределами участка, адрес ориентира р-н Малосердобинский	Малосердобинский	80 311	450 600
437	Пензенская область	58:17:130701:28	Пензенская обл., Малосердобинский р-н, примерно в 4,4 км по направлению на юго-восток от ориентира с. Новое Славкино, расположенного за пределами участка, адрес ориентира р-н Малосердобинский	Малосердобинский	111 884	555 700

№	Регион	Кадастровый (условный) номер	Местоположение объекта	Район	Площадь, кв.м	Справедливая стоимость, руб. НДС не облагается (по состоянию на 20.01.2025)
438	Пензенская область	58:17:060104:15	Пензенская обл., Малосердобинский р-н, примерно в 3,9 км по направлению на юго-запад от ориентира с. Ключи, расположенного за пределами участка, адрес ориентира р-н Малосердобинский	Малосердобинский	129 603	643 800
439	Пензенская область	58:17:060105:25	Пензенская обл., Малосердобинский р-н, примерно в 5,25 км по направлению на восток от ориентира с. Новое Славкино, расположенного за пределами участка, адрес ориентира р-н Малосердобинский	Малосердобинский	131 867	655 000
440	Пензенская область	58:17:060103:72	Пензенская обл., Малосердобинский р-н, примерно в 4,9 км по направлению на северо-запад от ориентира с. Ключи, расположенного за пределами участка, адрес ориентира р-н Малосердобинский	Малосердобинский	132 871	660 000
441	Пензенская область	58:17:060103:68	Пензенская обл., Малосердобинский р-н, примерно в 2,4 км по направлению на северо-запад от ориентира с. Ключи, расположенного за пределами участка, адрес ориентира р-н Малосердобинский	Малосердобинский	182 046	904 300
442	Пензенская область	58:17:060103:75	Пензенская обл., Малосердобинский р-н, примерно в 1,5 км по направлению на северо-запад от ориентира с. Ключи, расположенного за пределами участка, адрес ориентира р-н Малосердобинский	Малосердобинский	183 142	909 700
443	Пензенская область	58:17:130701:9	Пензенская обл., Малосердобинский р-н, примерно в 1,5 км по направлению на северо-запад от ориентира с. Новое Славкино, расположенного за пределами участка, адрес ориентира р-н Малосердобинский	Малосердобинский	188 958	938 600
444	Пензенская область	58:17:060103:62	Пензенская обл., Малосердобинский р-н, примерно в 2,5 км по направлению на северо-запад от ориентира с. Ключи, расположенного за пределами участка, адрес ориентира р-н Малосердобинский	Малосердобинский	210 129	1 043 700
445	Пензенская область	58:17:060104:11	Пензенская обл., Малосердобинский р-н, примерно в 2,3 км по направлению на юго-запад от ориентира с. Ключи, расположенного за пределами участка, адрес ориентира р-н Малосердобинский	Малосердобинский	232 196	1 153 400
446	Пензенская область	58:17:060104:20	Пензенская обл., Малосердобинский р-н, примерно в 1,3 км по направлению на юго-запад от ориентира с. Ключи, расположенного за пределами участка, адрес ориентира р-н Малосердобинский	Малосердобинский	277 020	1 376 000
447	Пензенская область	58:17:130701:12	Пензенская обл., Малосердобинский р-н, примерно в 3,1 км по направлению на запад от ориентира с. Новое Славкино, расположенного за пределами участка, адрес ориентира р-н Малосердобинский	Малосердобинский	301 876	1 388 400
448	Пензенская область	58:17:130701:24	Пензенская обл., Малосердобинский р-н, примерно в 4 км по направлению на юго-восток от ориентира с. Новое Славкино, расположенного за пределами участка, адрес ориентира р-н Малосердобинский	Малосердобинский	423 600	1 948 200
449	Пензенская область	58:17:060103:74	Пензенская обл., Малосердобинский р-н, примерно в 2,3 км по направлению на северо-запад от ориентира с. Ключи, расположенного за пределами участка, адрес ориентира р-н Малосердобинский	Малосердобинский	550 435	2 531 600

№	Регион	Кадастровый (условный) номер	Местоположение объекта	Район	Площадь, кв.м	Справедливая стоимость, руб. НДС не облагается (по состоянию на 20.01.2025)
450	Пензенская область	58:17:130701:19	Пензенская обл., Малосердобинский р-н, примерно в 2,25км по направлению на юго-восток от ориентира с. Новое Славкино, расположенного за пределами участка, адрес ориентира: р-н Малосердобинский	Малосердобинский	838 507	3 856 500
451	Пензенская область	58:17:060301:67	Пензенская обл., Малосердобинский р-н, примерно в 3,3 км по направлению на юго-восток от ориентира с. Ключи, расположенного за пределами участка, адрес ориентира р-н Малосердобинский	Малосердобинский	2 253 551	9 224 500
452	Пензенская область	58:17:060105:26	Пензенская обл., Малосердобинский р-н, примерно в 5,45 км по направлению на восток от ориентира с. Новое Славкино, расположенного за пределами участка, адрес ориентира район Малосердобинский	Малосердобинский	2 364 678	9 679 400
453	Пензенская область	58:17:060105:23	Пензенская обл., Малосердобинский р-н, примерно в 5,1 км по направлению на северо-восток от ориентира с. Новое Славкино, расположенного за пределами участка, адрес ориентира Малосердобинский район	Малосердобинский	3 149 877	12 893 400
454	Пензенская область	58:17:130201:24	Пензенская обл., Малосердобинский р-н, примерно в 4 км по направлению на запад от ориентира с. Ключи, расположенного за пределами участка, адрес ориентира: Малосердобинский район.	Малосердобинский	2 697 361	11 041 100
455	Пензенская область	58:17:130702:47	Пензенская обл., Малосердобинский р-н, примерно в 2,6 км по направлению на северо-восток от ориентира с. Новое Славкино, расположенного за пределами участка, адрес ориентира: Малосердобинский район	Малосердобинский	2 605 214	10 664 000
456	Пензенская область	58:17:060301:55	Пензенская обл., Малосердобинский р-н, примерно в 2,8 км по направлению на восток от ориентира с. Ключи, расположенного за пределами участка, адрес ориентира р-н Малосердобинский	Малосердобинский	2 910 454	11 913 400
457	Пензенская область	58:17:060103:66	Пензенская обл., Малосердобинский р-н, примерно в 1,8 км по направлению на северо-запад от ориентира с. Ключи, расположенного за пределами участка, адрес ориентира р-н Малосердобинский	Малосердобинский	496 721	2 284 500
458	Пензенская область	58:17:060103:71	Пензенская обл., Малосердобинский р-н, примерно в 3 км по направлению на северо-запад от ориентира с. Ключи, расположенного за пределами участка, адрес ориентира р-н Малосердобинский	Малосердобинский	559 888	2 575 100
459	Пензенская область	58:17:130701:20	Пензенская обл., Малосердобинский р-н, примерно в 3,8 км по направлению на юго-восток от ориентира с. Новое Славкино, расположенного за пределами участка, адрес ориентира р-н Малосердобинский	Малосердобинский	694 156	3 192 600
460	Пензенская область	58:17:060103:76	Пензенская обл., Малосердобинский р-н, примерно в 2 км по направлению на северо-запад от ориентира с. Ключи, расположенного за пределами участка, адрес ориентира р-н Малосердобинский	Малосердобинский	1 031 216	4 221 100
461	Пензенская область	58:17:130201:25	Пензенская обл., Малосердобинский р-н, примерно в 5 км по направлению на запад от ориентира с. Ключи, расположенного за пределами участка, адрес ориентира: Малосердобинский район.	Малосердобинский	1 298 132	5 313 700



№	Регион	Кадастровый (условный) номер	Местоположение объекта	Район	Площадь, кв.м	Справедливая стоимость, руб. НДС не облагается (по состоянию на 20.01.2025)
462	Пензенская область	58:17:130702:46	Пензенская обл., Малосердобинский р-н, примерно в 3,7 км по направлению на восток от ориентира с. Новое Славкино, расположенного за пределами участка, адрес ориентира Малосердобинский район	Малосердобинский	2 813 073	11 514 800
463	Пензенская область	58:17:060103:73	Пензенская обл., Малосердобинский р-н, примерно в 3,4 км по направлению на север от ориентира с. Ключи, расположенного за пределами участка, адрес ориентира р-н Малосердобинский	Малосердобинский	4 968 567	20 337 900
464	Пензенская область	58:17:130702:22	Пензенская обл., Малосердобинский р-н, примерно в 4 км по направлению на северо-восток от ориентира с.Новое Славкино, расположенного за пределами участка, адрес ориентира р-н Малосердобинский	Малосердобинский	856 054	3 937 200
465	Пензенская область	58:17:060301:49	Пензенская обл., Малосердобинский р-н, примерно в 1,6 км по направлению на юго-восток от ориентира с. Ключи, расположенного за пределами участка, адрес ориентира р-н Малосердобинский	Малосердобинский	2 901 613	11 877 200
466	Пензенская область	58:17:130701:27	Пензенская обл., Малосердобинский р-н, примерно в 2,3 км по направлению на юг от ориентира с. Новое Славкино, расположенного за пределами участка, адрес ориентира р-н Малосердобинский	Малосердобинский	3 767 470	15 421 400
467	Пензенская область	58:17:060301:64	Пензенская обл., Малосердобинский р-н, примерно в 1,3 км по направлению на северо-запад от ориентира с. Петровка, расположенного за пределами участка, адрес ориентира р-н Малосердобинский	Малосердобинский	10 230	57 400
468	Пензенская область	58:17:060301:52	Пензенская обл., Малосердобинский р-н, примерно в 2,1 км по направлению на юго-восток от ориентира с. Большая Чернавка, расположенного за пределами участка, адрес ориентира р-н Малосердобинский	Малосердобинский	11 127	62 400
469	Пензенская область	58:17:060301:60	Пензенская обл., Малосердобинский р-н, примерно в 0,5 км по направлению на северо-запад от ориентира с. Петровка, расположенного за пределами участка, адрес ориентира р-н Малосердобинский	Малосердобинский	11 537	64 700
470	Пензенская область	58:17:060301:53	Пензенская обл., Малосердобинский р-н, примерно в 1,5 км по направлению на северо-запад от ориентира с. Большая Чернавка, расположенного за пределами участка, адрес ориентира р-н Малосердобинский	Малосердобинский	13 206	74 100
471	Пензенская область	58:17:060301:50	Пензенская обл., Малосердобинский р-н, примерно в 1,45 км по направлению на юго-восток от ориентира с. Большая Чернавка, расположенного за пределами участка, адрес ориентира р-н Малосердобинский	Малосердобинский	14 251	80 000
472	Пензенская область	58:17:060402:20	Пензенская обл., Малосердобинский р-н, примерно в 0,34 км по направлению на восток от ориентира с. Петровка, расположенного за пределами участка, адрес ориентира р-н Малосердобинский	Малосердобинский	16 585	93 100
473	Пензенская область	58:17:060402:32	Пензенская обл., Малосердобинский р-н, примерно в 1,25 км по направлению на юго-восток от ориентира д. Петровка, расположенного за пределами участка, адрес ориентира р-н Малосердобинский	Малосердобинский	17 764	99 700

№	Регион	Кадастровый (условный) номер	Местоположение объекта	Район	Площадь, кв.м	Справедливая стоимость, руб. НДС не облагается (по состоянию на 20.01.2025)
474	Пензенская область	58:17:060301:47	Пензенская обл., Малосердобинский р-н, примерно в 2,8 км по направлению на северо-запад от ориентира с. Петровка, расположенного за пределами участка, адрес ориентира р-н Малосердобинский	Малосердобинский	20 095	112 800
475	Пензенская область	58:17:060402:31	Пензенская обл., Малосердобинский р-н, примерно в 0,4 км по направлению на северо-восток от ориентира с. Петровка, расположенного за пределами участка, адрес ориентира р-н Малосердобинский	Малосердобинский	20 418	114 600
476	Пензенская область	58:17:060301:51	Пензенская обл., Малосердобинский р-н, примерно в 1,8 км по направлению на юго-восток от ориентира с. Большая Чернавка, расположенного за пределами участка, адрес ориентира р-н Малосердобинский	Малосердобинский	21 000	117 800
477	Пензенская область	58:17:060301:48	Пензенская обл., Малосердобинский р-н, примерно в 2,4 км по направлению на запад от ориентира с. Петровка, расположенного за пределами участка, адрес ориентира р-н Малосердобинский	Малосердобинский	26 515	148 800
478	Пензенская область	58:17:060402:28	Пензенская обл., Малосердобинский р-н, примерно в 2,9 км по направлению на юго-восток от ориентира с. Петровка, расположенного за пределами участка, адрес ориентира р-н Малосердобинский	Малосердобинский	34 586	194 100
479	Пензенская область	58:17:060301:46	Пензенская обл., Малосердобинский р-н, примерно в 1,4 км по направлению на юг от ориентира с. Большая Чернавка, расположенного за пределами участка, адрес ориентира р-н Малосердобинский	Малосердобинский	41 306	231 800
480	Пензенская область	58:17:060301:61	Пензенская обл., Малосердобинский р-н, примерно в 0,2 км по направлению на запад от ориентира с. Петровка, расположенного за пределами участка, адрес ориентира р-н Малосердобинский	Малосердобинский	43 894	246 300
481	Пензенская область	58:17:060402:23	Пензенская обл., Малосердобинский р-н, примерно в 0,5 км по направлению на восток от ориентира с. Петровка, расположенного за пределами участка, адрес ориентира р-н Малосердобинский	Малосердобинский	44 226	248 200
482	Пензенская область	58:17:060402:24	Пензенская обл., Малосердобинский р-н, примерно в 1 км по направлению на юго-восток от ориентира с. Петровка, расположенного за пределами участка, адрес ориентира р-н Малосердобинский	Малосердобинский	48 518	272 200
483	Пензенская область	58:17:060402:27	Пензенская обл., Малосердобинский р-н, примерно в 2,1 км по направлению на юго-восток от ориентира с. Петровка, расположенного за пределами участка, адрес ориентира р-н Малосердобинский	Малосердобинский	50 066	280 900
484	Пензенская область	58:17:060401:27	Пензенская обл., Малосердобинский р-н, примерно в 1,8 км по направлению на северо-запад от ориентира с. Большая Чернавка, расположенного за пределами участка, адрес ориентира р-н Малосердобинский	Малосердобинский	51 185	287 200
485	Пензенская область	58:17:060402:30	Пензенская обл., Малосердобинский р-н, примерно в 1,5 км по направлению на юго-восток от ориентира д. Петровка, расположенного за пределами участка, адрес ориентира р-н Малосердобинский	Малосердобинский	51 666	289 900
486	Пензенская область	58:17:060301:42	Пензенская обл., Малосердобинский р-н, примерно в 1,2 км по направлению на северо-запад от ориентира с. Большая Чернавка, расположенного за пределами участка, адрес ориентира р-н Малосердобинский	Малосердобинский	61 982	347 800

№	Регион	Кадастровый (условный) номер	Местоположение объекта	Район	Площадь, кв.м	Справедливая стоимость, руб. НДС не облагается (по состоянию на 20.01.2025)
487	Пензенская область	58:17:060401:35	Пензенская обл., Малосердобинский р-н, примерно в 2 км по направлению на северо-восток от ориентира с. Большая Чернавка, расположенного за пределами участка, адрес ориентира р-н Малосердобинский	Малосердобинский	62 040	348 100
488	Пензенская область	58:17:060301:70	Пензенская обл., Малосердобинский р-н, примерно в 1,1 км по направлению на юго-восток от ориентира с. Петровка, расположенного за пределами участка, адрес ориентира р-н Малосердобинский	Малосердобинский	72 488	406 700
489	Пензенская область	58:17:060402:18	Пензенская обл., Малосердобинский р-н, примерно в 1 км по направлению на восток от ориентира с. Петровка, расположенного за пределами участка, адрес ориентира р-н Малосердобинский	Малосердобинский	100 075	497 100
490	Пензенская область	58:17:060401:39	Пензенская обл., Малосердобинский р-н, примерно в 1 км по направлению на север от ориентира с. Большая Чернавка, расположенного за пределами участка, адрес ориентира р-н Малосердобинский	Малосердобинский	101 464	504 000
491	Пензенская область	58:17:060301:65	Пензенская обл., Малосердобинский р-н, примерно в 0,4 км по направлению на юго-запад от ориентира с. Петровка, расположенного за пределами участка, адрес ориентира р-н Малосердобинский	Малосердобинский	113 748	565 000
492	Пензенская область	58:17:060301:63	Пензенская обл., Малосердобинский р-н, примерно в 0,7 км по направлению на северо-запад от ориентира с. Петровка, расположенного за пределами участка, адрес ориентира р-н Малосердобинский	Малосердобинский	114 464	568 600
493	Пензенская область	58:17:060401:42	Пензенская обл., Малосердобинский р-н, примерно в 3,2 км по направлению на юго-восток от ориентира с. Большая Чернавка, расположенного за пределами участка, адрес ориентира р-н Малосердобинский	Малосердобинский	116 543	578 900
494	Пензенская область	58:17:060401:38	Пензенская обл., Малосердобинский р-н, примерно в 2,9 км по направлению на северо-восток от ориентира с. Большая Чернавка, расположенного за пределами участка, адрес ориентира р-н Малосердобинский	Малосердобинский	132 682	659 100
495	Пензенская область	58:17:060301:69	Пензенская обл., Малосердобинский р-н, примерно в 1,9 км по направлению на северо-запад от ориентира с. Петровка, расположенного за пределами участка, адрес ориентира р-н Малосердобинский	Малосердобинский	140 465	697 700
496	Пензенская область	58:17:060301:57	Пензенская обл., Малосердобинский р-н, примерно в 2,4 км по направлению на запад от ориентира с. Петровка, расположенного за пределами участка, адрес ориентира р-н Малосердобинский	Малосердобинский	163 403	811 600
497	Пензенская область	58:17:060301:62	Пензенская обл., Малосердобинский р-н, примерно в 1,4 км по направлению на северо-запад от ориентира с. Петровка, расположенного за пределами участка, адрес ориентира р-н Малосердобинский	Малосердобинский	165 457	821 900
498	Пензенская область	58:17:060301:58	Пензенская обл., Малосердобинский р-н, примерно в 2 км по направлению на северо-запад от ориентира с. Петровка, расположенного за пределами участка, адрес ориентира р-н Малосердобинский	Малосердобинский	173 880	863 700
499	Пензенская область	58:20:050201:69	Пензенская обл., Неверкинский р-н, Участок находится примерно в 5800 м по направлению на юг от ориентира от центр села, расположенного за пределами участка, адрес ориентира: с. Демино	Неверкинский	4 595 042	18 808 900

№	Регион	Кадастровый (условный) номер	Местоположение объекта	Район	Площадь, кв.м	Справедливая стоимость, руб. НДС не облагается (по состоянию на 20.01.2025)
500	Пензенская область	58:20:000000:0058	Пензенская обл., Неверкинский р-н, СПК "Восход"	Неверкинский	11 265 000	41 448 200
501	Пензенская область	58:25:0010101:23	Пензенская обл., Сердобский р-н, пос.Майский, в 4000 м по направлению на юго-запад	Сердобский	1 747 876	7 154 600
502	Пензенская область	58:20:050101:41	Пензенская обл., Неверкинский р-н. Участок находится примерно в 5700 м по направлению на юго-запад от ориентира от центр села, расположенного за пределами участка, адрес ориентира: с. Демино	Неверкинский	993 593	4 569 800
503	Пензенская область	58:25:0100602:83	Пензенская обл., Сердобский р-н, с.Песчанка, 2300 м по направлению на северо-запад	Сердобский	1 120 409	4 586 200
504	Пензенская область	58:25:0050101:4	Пензенская обл., Сердобский р-н, с.Кирово, ул.Набережная, д.10, в 7300 м по направлению на юго-запад	Сердобский	1 161 195	4 753 100
505	Пензенская область	58:25:0050101:111	Пензенская обл., Сердобский р-н, с.Кирово, ул.Набережная, д.10, в 2830 м по направлению на юго-запад	Сердобский	1 263 845	5 173 300
506	Пензенская область	58:20:000000:0056	Пензенская обл., Неверкинский р-н, СПК "Березовский"	Неверкинский	14 600 000	53 719 000
507	Пензенская область	58:25:0050101:14	Пензенская обл., Сердобский р-н, с.Кирово, ул.Набережная, д.10, в 3800 м по направлению на юго-запад	Сердобский	1 790 615	7 329 500
508	Пензенская область	58:25:0050101:3	Пензенская обл., Сердобский р-н, с.Кирово, ул. Набережная, д.10, в 6800 м по направлению на запад	Сердобский	396 988	1 825 800
509	Пензенская область	58:25:0100602:82	Пензенская обл., Сердобский р-н, с.Песчанка, 2900 м по направлению на северо-восток	Сердобский	487 337	2 241 400
510	Пензенская область	58:25:0050101:113	Пензенская обл., Сердобский р-н, с.Кирово, ул.Набережная, д.10, в 2430 м по направлению на юго-запад	Сердобский	496 155	2 281 900
511	Пензенская область	58:25:0050101:108	Пензенская обл., Сердобский р-н, пос. Школьный, в 3000 м по направлению на север	Сердобский	1 535 318	6 284 500
512	Пензенская область	58:25:0100602:81	Пензенская обл., Сердобский р-н, с.Песчанка, 1200 м по направлению на северо-восток	Сердобский	1 652 851	6 765 600
513	Пензенская область	58:25:0020101:8	Пензенская обл., Сердобский р-н, пос.Школьный, в 1300 м по направлению на северо-восток	Сердобский	1 754 377	7 181 200
514	Пензенская область	58:20:0000000:95	Пензенская обл., Неверкинский р-н, с.Неверкино, установлено относительно ориентира, расположенного за пределами участка. Ориентир центр с.Неверкино. Участок находится примерно в 1500 м от ориентира по направлению на юг.	Неверкинский	2 553 694	10 453 100
515	Пензенская область	58:20:000000:0054	Пензенская обл., Неверкинский р-н, СПК "Елшанский"	Неверкинский	5 964 000	24 412 500

№	Регион	Кадастровый (условный) номер	Местоположение объекта	Район	Площадь, кв.м	Справедливая стоимость, руб. НДС не облагается (по состоянию на 20.01.2025)
516	Пензенская область	58:25:100601:160	Пензенская обл., Сердобский р-н, с.Песчанка, 200 м по направлению на запад	Сердобский	852 601	3 921 300
517	Пензенская область	58:20:050101:40	Пензенская обл., Неверкинский р-н, Участок находится примерно в 4900 м по направлению на юго-запад от ориентира от центр села, расположенного за пределами участка, адрес ориентира: с. Демино	Неверкинский	1 152 705	4 718 400
518	Пензенская область	58:25:0050101:5	Пензенская обл., Сердобский р-н, с.Кирово, ул.Набережная, д.10, в 6600 м по направлению на запад	Сердобский	1 468 365	6 010 500
519	Пензенская область	58:20:0000000:94	Пензенская обл., Неверкинский р-н, с.Неверкино, установлено относительно ориентира, расположенного за пределами участка. Ориентир центр с.Неверкино. Участок находится примерно в 1800 м от ориентира по направлению на юго-запад.	Неверкинский	2 011 306	8 232 900
520	Пензенская область	58:25:0100602:36	Пензенская обл., Сердобский р-н, с.Песчанка, 200 м по направлению на северо-запад	Сердобский	5 238 293	21 442 000
521	Пензенская область	58:25:0010101:20	Пензенская обл., Сердобский р-н, пос.Майский, в 2500 м по направлению на запад	Сердобский	1 662 317	6 804 400
522	Пензенская область	58:20:050101:42	Пензенская обл., Неверкинский р-н, Участок находится примерно в 6300 м по направлению на юго-запад от ориентира от центр села, расположенного за пределами участка, адрес ориентира: с. Демино	Неверкинский	2 072 998	8 485 400
523	Пензенская область	58:10:0650601:9	Пензенская обл., Каменский р-н, примерно в 4900 м по направлению на юг от ориентира: с.Залесное, ул. Лесная, д.61	Каменский	22 500	126 200
524	Пензенская область	58:12:7703004:8	Пензенская обл., Кошлышлейский р-н, Участок находится примерно в 1500 м по направлению на северо-восток от ориентира здание, расположенного за пределами участка, адрес ориентира: с.Пограничное, ул.Школьная, д.4А	Кошлышлейский	26 600	149 300
525	Пензенская область	58:12:7002001:250	Пензенская обл., Кошлышлейский р-н, Участок находится примерно в 1600 м по направлению на запад от ориентира здание, расположенного за пределами участка, адрес ориентира: с.Телегино, пер.Школьный, д.5	Кошлышлейский	26 640	149 500
526	Пензенская область	58:10:0770101:53	Пензенская обл., Каменский р-н, Участок находится примерно в 4460 м по направлению на юго-восток от ориентира школа, расположенного за пределами участка, адрес ориентира: с.Большие Верхи, ул.Центральная д.15	Каменский	67 000	375 900
527	Пензенская область	58:12:7002001:249	Пензенская обл., Кошлышлейский р-н, Участок находится примерно в 1500 м по направлению на запад от ориентира здание, расположенного за пределами участка, адрес ориентира: с.Телегино, пер. Школьный, д5	Кошлышлейский	80 000	448 900
528	Пензенская область	58:25:0100601:162	Пензенская обл., Сердобский р-н, д.Орловка, в 1900 м по направлению на юго-восток	Сердобский	91 587	513 900
529	Пензенская область	58:12:7201002:94	Пензенская обл., Кошлышлейский р-н. Участок находится примерно в 2500 м по направлению на юго-запад от ориентира здание, расположенного за пределами участка, адрес ориентира: с.Крутец, ул.Школьная,д.11	Кошлышлейский	90 000	505 000

№	Регион	Кадастровый (условный) номер	Местоположение объекта	Район	Площадь, кв.м	Справедливая стоимость, руб. НДС не облагается (по состоянию на 20.01.2025)
530	Пензенская область	58:12:7201002:93	Пензенская обл., Кольшлейский р-н. Участок находится примерно в 2600 м по направлению на юго-запад от ориентира здание, расположенного за пределами участка, адрес ориентира: с.Крутец, ул.Школьная,д.11	Кольшлейский	90 000	505 000
531	Пензенская область	58:10:0650601:14	Пензенская обл., Каменский р-н, примерно в 5900 м по направлению на юг от ориентира: с.Залесное, ул.Лесная, д.61	Каменский	105 000	521 600
532	Пензенская область	58:10:0770101:56	Пензенская обл., Каменский р-н, Участок находится примерно в 5720 м по направлению на юго-восток от ориентира школа, расположенного за пределами участка, адрес ориентира: с. Большие Верхи, ул.Центральная д.15	Каменский	134 000	665 600
533	Пензенская область	58:25:0100601:163	Пензенская обл., Сердобский р-н, с.Песчанка, в 2300 м по направлению на юго-запад	Сердобский	176 783	878 100
534	Пензенская область	58:10:0430104:106	Пензенская обл., Каменский р-н, Участок находится примерно в 690 м по направлению на северо-запад от ориентира школа, расположенного за пределами участка, адрес ориентира: с. Большие Верхи, ул.Центральная,д15	Каменский	168 000	834 500
535	Пензенская область	58:10:0650601:11	Пензенская обл., Каменский р-н, примерно в 2000 м. по направлению на юг от ориентира:с.Залесное, ул. Лесная, д.61	Каменский	210 000	1 043 100
536	Пензенская область	58:10:0650601:19	Пензенская обл., Каменский р-н, примерно в 2200 м по направлению на юг от ориентира: с.Залесное, ул. Лесная, д.61	Каменский	210 000	1 043 100
537	Пензенская область	58:12:7002001:251	Пензенская обл., Кольшлейский р-н, Участок находится примерно в 1700 м по направлению на запад от ориентира здание, расположенного за пределами участка, адрес ориентира: с.Телегино, пер.Школьный, д.5	Кольшлейский	240 000	1 192 100
538	Пензенская область	58:12:7002001:252	Пензенская обл., Кольшлейский р-н, Участок находится примерно в 1800 м по направлению на запад от ориентира здание, расположенного за пределами участка, адрес ориентира: с.Телегино, пер.Школьный, д.5	Кольшлейский	240 000	1 192 100
539	Пензенская область	58:25:0100601:175	Пензенская обл., Сердобский р-н, д.Орловка, ул.Широкая, д.69А, 780 м по направлению на юго-запад	Сердобский	270 510	1 343 700
540	Пензенская область	58:10:0650601:8	Пензенская обл., Каменский р-н, примерно в 4300м по направлению на юг от ориентира: с.Залесное, ул.Лесная,д.61	Каменский	240 000	1 192 100
541	Пензенская область	58:25:0100601:178	Пензенская обл., Сердобский р-н, д.Орловка, ул.Широкая, д.69А, 775 м по направлению на северо-запад	Сердобский	314 597	1 446 900
542	Пензенская область	58:12:7703004:7	Пензенская обл., Кольшлейский р-н, Участок находится примерно в 1600 м по направлению на северо-восток от ориентира здание, расположенного за пределами участка, адрес ориентира: с.Пограничное, ул.Школьная, д.4А	Кольшлейский	280 000	1 390 800
543	Пензенская область	58:10:0650601:17	Пензенская обл., Каменский р-н, примерно в 5650 м по направлению на юг от ориентира: с.Залесное, ул.Лесная д.61	Каменский	315 000	1 448 800

№	Регион	Кадастровый (условный) номер	Местоположение объекта	Район	Площадь, кв.м	Справедливая стоимость, руб. НДС не облагается (по состоянию на 20.01.2025)
544	Пензенская область	58:12:7002001:253	Пензенская обл., Кольшлейский р-н, Участок находится примерно в 1900 м по направлению на запад от ориентира здание, расположенного за пределами участка, адрес ориентира: с.Телегино, пер. Школьный, д5	Кольшлейский	320 000	1 471 800
545	Пензенская область	58:10:0770101:54	Пензенская обл., Каменский р-н, Участок находится примерно в 4810 м по направлению на юго-восток от ориентира школа, расположенного за пределами участка, адрес ориентира: с.Большие Верхи, ул.Центральная д.15	Каменский	335 000	1 540 700
546	Пензенская область	58:12:7703004:6	Пензенская обл., Кольшлейский р-н, Участок находится примерно в 2150 м по направлению на северо-восток от ориентира здание, расположенного за пределами участка, адрес ориентира: с.Пограничное, ул.Школьная, д.4А	Кольшлейский	346 600	1 594 100
547	Пензенская область	58:25:0800101:22	Пензенская обл., Сердобский р-н, с.Песчанка, в 3000 м по направлению на юго-запад	Сердобский	370 531	1 704 200
548	Пензенская область	58:10:0650601:13	Пензенская обл., Каменский р-н, примерно в 5600 м по направлению на юг от ориентира: с.Залесное, ул. Лесная д.61	Каменский	420 000	1 931 700
549	Пензенская область	58:25:0100601:171	Пензенская обл., Сердобский р-н, д.Орловка, ул.Широкая, д.69А, 2200 м по направлению на юг	Сердобский	536 332	2 466 700
550	Пензенская область	58:13:0450301:92	Пензенская обл., Пензенский р-н, Участок находится примерно в 500 м восток от ориентира здание расположенного за пределами участка. Адрес ориентира: с. Волхонцино, ул.Центральная, д.64	Пензенский	460 000	2 115 600
551	Пензенская область	58:10:0770101:55	Пензенская обл., Каменский р-н, Участок находится примерно в 5350 м по направлению на юго-восток от ориентира школа, расположенного за пределами участка, адрес ориентира: с. Большие Верхи, ул.Центральная д.15	Каменский	536 000	2 465 200
552	Пензенская область	58:25:0100601:174	Пензенская обл., Сердобский р-н, д.Орловка, ул.Широкая, д.69А, 1020 м по направлению на юго-запад	Сердобский	628 203	2 889 200
553	Пензенская область	58:25:0100601:173	Пензенская обл., Сердобский р-н, д.Орловка, ул.Широкая, д.69А, 500 м по направлению на юго-восток	Сердобский	629 437	2 894 900
554	Пензенская область	58:10:0650601:15	Пензенская обл., Каменский р-н, примерно в 5800 м по направлению на юг от ориентира: с.Залесное, ул.Лесная,д.61	Каменский	630 000	2 897 500
555	Пензенская область	58:25:0100601:179	Пензенская обл., Сердобский р-н, д.Орловка, ул.Широкая, д.69А, 1850 м по направлению на северо-запад	Сердобский	770 000	3 541 400
556	Пензенская область	58:10:0650601:16	Пензенская обл., Каменский р-н. Участок находится примерно в 5700 м по направлению на юг от ориентира строение, расположенного за пределами участка, адрес ориентира:с.Залесное, ул.Лесная,69	Каменский	840 000	3 863 400
557	Пензенская область	58:10:0430104:105	Пензенская обл., Каменский р-н, Участок находится примерно в 1750 м по направлению на юго-запад от ориентира школа, расположенного за пределами участка, адрес ориентира: с. Большие Верхи, ул.Центральная д.15	Каменский	1 440 000	5 894 400
558	Пензенская область	58:10:0650601:12	Пензенская обл., Каменский р-н, примерно в 4350 м по направлению на юг от ориентира: с.Залесное, ул.Лесная д.61	Каменский	1 470 000	6 017 200

№	Регион	Кадастровый (условный) номер	Местоположение объекта	Район	Площадь, кв.м	Справедливая стоимость, руб. НДС не облагается (по состоянию на 20.01.2025)
559	Пензенская область	58:13:0450201:224	Пензенская обл., Пензенский р-н, Участок находится примерно в 5300 м по направлению на юго-восток от ориентира жилой дом, расположенного за пределами участка, адрес ориентира: с. Кондоль, ул.Саратовская, дом 97	Пензенский	1 650 000	6 754 000
560	Пензенская область	58:13:0450202:144	Пензенская обл., Пензенский р-н, Участок находится примерно в 3650 м по направлению на юго-запад от ориентира жилой дом, расположенного за пределами участка, адрес ориентира: Волхонщинский с/с, с. Волхонщино, ул. Полевая, дом 76	Пензенский	2 070 000	8 473 200
561	Пензенская область	58:10:0650601:18	Пензенская обл., Каменский р-н, Участок находится примерно в 3000 м по направлению на юг от ориентира строение, расположенного за пределами участка, адрес ориентира: с.Залесное, ул.Лесная,61	Каменский	2 520 000	10 315 100
562	Пензенская область	58:10:0650601:10	Пензенская обл., Каменский р-н, примерно в 4100 м по направлению на юг от ориентира: с.Залесное, ул.Лесная д.61	Каменский	2 625 000	10 744 900
563	Пензенская область	58:10:0000000:102	Пензенская обл., Каменский р-н, Участок находится примерно в 2,4 км по направлению на северо-восток от ориентира здание сельской администрации, расположенного за пределами участка, адрес ориентира: с.Блиновка, ул.Центральная,д.14	Каменский	2 760 000	11 297 500
564	Пензенская область	58:10:0000000:75	Пензенская обл., Каменский р-н. Участок находится примерно в 3 км по направлению на север от ориентира здание сельской администрации, расположенного за пределами участка, адрес ориентира: с.Блиновка, ул.Центральная, дом 14	Каменский	8 760 000	35 857 400
565	Пензенская область	58:10:0650601:20	Пензенская обл., Каменский р-н; примерно в 2300 м по направлению на юг от ориентира: с.Залесное, ул.Лесная д.61	Каменский	9 765 000	39 971 200
566	Пензенская область	58:25:0100601:177	Пензенская обл., Сердобский р-н, д.Орловка, ул.Широкая, д.69А, 140 м по направлению на север	Сердобский	436 592	2 008 000
567	Пензенская область	58:25:0100601:172	Пензенская обл., Сердобский р-н, д.Орловка, ул.Широкая, д.69А, 1300 м по направлению на юго-восток	Сердобский	765 954	3 522 800
568	Пензенская область	58:25:0100601:170	Пензенская обл., Сердобский р-н, д.Орловка, ул.Широкая, д.69А, 970 м о направлении на юг	Сердобский	1 045 732	4 280 500
569	Пензенская область	58:25:0100601:169	Пензенская обл., Сердобский р-н, д.Орловка, ул.Широкая, д.69А, 2910 м по направлению на юг	Сердобский	1 842 000	7 539 900
570	Пензенская область	58:12:0000000:65	Пензенская обл., Колышлейский р-н, Установлено относительно ориентира, расположенного в границах участка. Ориентир с/с Пограничный, с.Пограничное. Участок находится примерно в 5000 м от ориентира по направлению на северо-восток	Колышлейский	29 912 800	110 060 600
571	Пензенская область	58:12:7202001:134	Пензенская обл.; Колышлейский р-н, Участок находится примерно в 3120 м по направлению на северо-восток от ориентира жилой дом, расположенного за пределами участка, адрес ориентира: с. Березовка, ул.Первомайская, д.9	Колышлейский	41 431	232 500
572	Пензенская область	58:27:0080702:38	Пензенская область, Тамалинский район, с. Дуровка, ул. Школьная, д. 1А, примерно в 5400 м. по направлению на север от ориентира строение, расположенного за пределами участка	Тамалинский	60 825	341 300



№	Регион	Кадастровый (условный) номер	Местоположение объекта	Район	Площадь, кв.м	Справедливая стоимость, руб. НДС не облагается (по состоянию на 20.01.2025)
573	Пензенская область	58:17:0130101:8	Пензенская обл., Малосердобинский р-н, Участок находится примерно в 2400 м по направлению на северо-восток от ориентира школа, расположенного за пределами участка, адрес ориентира: с. Новое Демкино, ул. Звездная, д.23	Малосердобинский	321 363	1 478 000
574	Пензенская область	58:17:0010101:17	Пензенская обл., Малосердобинский р-н. Участок находится примерно в 9800 м по направлению на запад от ориентира строение, расположенного за пределами участка, адрес ориентира: с. Дружбаевка, ул. Набережная, 14 а.	Малосердобинский	471 196	2 167 100
575	Пензенская область	58:17:0010101:13	Пензенская обл., Малосердобинский р-н. Участок находится примерно в 10250 м по направлению на запад от ориентира строение, расположенного за пределами участка, адрес ориентира: с. Дружбаевка, ул. Набережная, 14 а.	Малосердобинский	533 154	2 452 100
576	Пензенская область	58:17:0000000:226	Пензенская обл., Малосердобинский р-н, Участок находится примерно в 2900 м по направлению на север от ориентира строение, расположенного за пределами участка, адрес ориентира: с. Дружбаевка, ул. Набережная, 14 а.	Малосердобинский	1 011 150	4 139 000
577	Пензенская область	58:12:7003005:45	Пензенская обл.; Кольшлейский р-н, Участок находится примерно в 6410 м по направлению на северо-запад от ориентира жилой дом, расположенного за пределами участка, адрес ориентира: с. Березовка, ул.Первомайская, д.9	Кольшлейский	1 149 291	4 704 400
578	Пензенская область	58:27:0080702:40	Пензенская область, Тамалинский район, с. Дуровка, ул. Школьная, д. 1А, примерно в 4400 м. по направлению на северо-восток от ориентира строение, расположенного за пределами участка	Тамалинский	2 163 787	8 857 100
579	Пензенская область	58:27:0000000:127	Пензенская область, Тамалинский район, с. Дуровка, примерно в 2500 м. по направлению на юго-восток от ориентира, расположенного за пределами участка	Тамалинский	6 656 000	27 245 100
580	Пензенская область	58:17:0010201:7	Пензенская обл., Малосердобинский р-н, Участок находится примерно в 9100 м по направлению на запад от ориентира школа, расположенного за пределами участка, адрес ориентира: с. Новое Демкино, ул. Звездная, 23	Малосердобинский	1 555 134	6 365 600
581	Пензенская область	58:12:7003005:47	Пензенская обл.; Кольшлейский р-н. Участок находится примерно в 7990 м по направлению на северо-запад от ориентира жилой дом, расположенного за пределами участка, адрес ориентира: с. Березовка, ул.Первомайская, д.9	Кольшлейский	933 012	4 291 100
582	Пензенская область	58:12:7401001:32	Пензенская обл.; Кольшлейский р-н, Участок находится примерно в 2430 м по направлению на северо-восток от ориентира жилой дом, расположенного за пределами участка, адрес ориентира: с. Березовка, ул.Первомайская, д.9	Кольшлейский	1 106 664	4 529 900
583	Пензенская область	58:27:0080502:37	Пензенская обл.; Тамалинский р-н, Пензенская область, Тамалинский район, с. Никольское, ул. Центральная, д. 32, примерно в 2100 м. по направлению на юго-восток от ориентира строение, расположенного за пределами участка	Тамалинский	1 262 778	5 168 900
584	Пензенская область	58:17:0010301:17	Пензенская обл., Малосердобинский р-н, Участок находится примерно в 5000 м по направлению на север от ориентира строение, расположенного за пределами участка, адрес ориентира: с. Дружбаевка, ул. Набережная, 14 а.	Малосердобинский	13 333 053	49 057 400

№	Регион	Кадастровый (условный) номер	Местоположение объекта	Район	Площадь, кв.м	Справедливая стоимость, руб. НДС не облагается (по состоянию на 20.01.2025)
585	Пензенская область	58:17:0010101:15	Пензенская обл., Малосердобинский р-н, Участок находится примерно в 10200 м по направлению на запад от ориентира строение, расположенного за пределами участка, адрес ориентира: с. Дружаевка, ул. Набережная, 14 а.	Малосердобинский	428 591	1 971 200
586	Пензенская область	58:17:0010101:14	Пензенская обл., Малосердобинский р-н. Участок находится примерно в 10000 м по направлению на запад от ориентира строение, расположенного за пределами участка, адрес ориентира: с. Дружаевка, ул. Набережная, 14 а.	Малосердобинский	517 065	2 378 100
587	Пензенская область	58:17:0010101:16	Пензенская обл., Малосердобинский р-н. Участок находится примерно в 103000 м по направлению на запад от ориентира строение, расположенного за пределами участка, адрес ориентира: с. Дружаевка, ул. Набережная, 14 а.	Малосердобинский	884 322	4 067 200
588	Пензенская область	58:12:7202005:199	Пензенская обл.; Кольшлейский р-н, Участок находится примерно в 1580 м по направлению на северо-восток от ориентира жилой дом, расположенного за пределами участка, адрес ориентира: с. Березовка, ул.Первомайская, д.9	Кольшлейский	1 018 274	4 168 100
589	Пензенская область	58:12:7401001:39	Пензенская обл.; Кольшлейский р-н, Участок находится примерно в 710 м по направлению на северо-запад от ориентира жилой дом, расположенного за пределами участка, адрес ориентира: с. Березовка, ул.Первомайская, д.9	Кольшлейский	1 114 549	4 562 200
590	Пензенская область	58:17:0010501:9	Пензенская обл., Малосердобинский р-н, Участок находится примерно в 5500 м по направлению на запад от ориентира школа, расположенного за пределами участка, адрес ориентира: с. Новое Демкино, ул. Звездная, д.23	Малосердобинский	3 007 423	12 310 300
591	Пензенская область	58:17:0000000:228	Пензенская обл., Малосердобинский р-н. Участок находится примерно в 3800 м по направлению на северо-запад от ориентира строение, расположенного за пределами участка, адрес ориентира: с. Дружаевка, ул. Набережная, 14 а.	Малосердобинский	9 512 646	38 938 200
592	Пензенская область	58:27:0080702:39	Пензенская обл.; Тамалинский р-н, Пензенская область, Тамалинский район, с. Дуровка, ул. Школьная, д. 1А, примерно в 4800 м. по направлению на север от ориентира строение, расположенного за пределами участка	Тамалинский	15 048 393	55 368 800
593	Пензенская область	58:17:060402:19	Пензенская обл., Малосердобинский р-н, примерно в 1,6 км по направлению на северо-запад от ориентира с. Петровка, расположенного за пределами участка, адрес ориентира р-н Малосердобинский	Малосердобинский	199 103	989 000
594	Пензенская область	58:17:060301:56	Пензенская обл., Малосердобинский р-н, примерно в 0,6 км по направлению на северо-запад от ориентира с. Петровка, расположенного за пределами участка, адрес ориентира р-н Малосердобинский	Малосердобинский	230 000	1 142 400
595	Пензенская область	58:17:060401:41	Пензенская обл., Малосердобинский р-н, примерно в 3 км по направлению на северо-запад от ориентира с. Петровка, расположенного за пределами участка, адрес ориентира р-н Малосердобинский	Малосердобинский	269 115	1 336 700
596	Пензенская область	58:17:060103:63	Пензенская обл., Малосердобинский р-н, примерно в 2,4 км по направлению на северо-запад от ориентира с. Ключи, расположенного за пределами участка, адрес ориентира р-н Малосердобинский	Малосердобинский	308 435	1 418 600

№	Регион	Кадастровый (условный) номер	Местоположение объекта	Район	Площадь, кв.м	Справедливая стоимость, руб. НДС не облагается (по состоянию на 20.01.2025)
597	Пензенская область	58:17:060103:69	Пензенская обл., Малосердобинский р-н, примерно в 2,4 км по направлению на северо-запад от ориентира с. Ключи, расположенного за пределами участка, адрес ориентира р-н Малосердобинский	Малосердобинский	521 567	2 398 800
598	Пензенская область	58:17:060401:45	Пензенская обл., Малосердобинский р-н, примерно в 0,9 км по направлению на восток от ориентира с. Большая Чернавка, расположенного за пределами участка, адрес ориентира р-н Малосердобинский	Малосердобинский	548 452	2 522 500
599	Пензенская область	58:17:060104:21	Пензенская обл., Малосердобинский р-н, примерно в 2,2 км по направлению на юго-запад от ориентира с. Ключи, расположенного за пределами участка, адрес ориентира р-н Малосердобинский	Малосердобинский	1 666 626	6 822 000
600	Пензенская область	58:17:060301:54	Пензенская обл., Малосердобинский р-н, примерно в 2,6 км по направлению на юго-восток от ориентира с. Ключи, расположенного за пределами участка, адрес ориентира р-н Малосердобинский	Малосердобинский	1 774 296	7 262 700
601	Пензенская область	58:17:000000:92	Пензенская обл., Малосердобинский р-н, примерно в 2,2 км по направлению на север от ориентира Пензенская обл., Малосердобинский район, с. Чунаки, расположенного за пределами участка	Малосердобинский	8 272 000	33 859 900
602	Пензенская область	58:17:060301:68	Пензенская обл., Малосердобинский р-н; примерно в 1,5 км по направлению на северо-запад от ориентира с. Петровка, расположенного за пределами участка, адрес ориентира р-н Малосердобинский	Малосердобинский	974 450	4 481 700
603	Пензенская область	58:17:060103:70	Пензенская обл., Малосердобинский р-н, примерно в 5,5 км по направлению на северо-запад от ориентира с. Ключи, расположенного за пределами участка, адрес ориентира р-н Малосердобинский	Малосердобинский	1 190 592	4 873 500
604	Пензенская область	58:17:060301:44	Пензенская обл., Малосердобинский р-н, примерно в 1,5 км по направлению на северо-восток от ориентира с. Ключи, расположенного за пределами участка, адрес ориентира р-н Малосердобинский	Малосердобинский	1 420 560	5 814 800
605	Пензенская область	58:17:060401:46	Пензенская обл., Малосердобинский р-н, примерно в 1,8 км по направлению на северо-восток от ориентира с. Большая Чернавка, расположенного за пределами участка, адрес ориентира р-н Малосердобинский	Малосердобинский	673 134	3 095 900
606	Пензенская область	58:17:060401:44	Пензенская обл., Малосердобинский р-н, примерно в 0,8 км по направлению на северо-восток от ориентира с. Большая Чернавка, расположенного за пределами участка, адрес ориентира р-н Малосердобинский	Малосердобинский	680 211	3 128 400
607	Пензенская область	58:17:060104:19	Пензенская обл., Малосердобинский р-н, примерно в 1,4 км по направлению на юго-запад от ориентира с. Ключи, расположенного за пределами участка, адрес ориентира р-н Малосердобинский	Малосердобинский	1 402 262	5 739 900
608	Пензенская область	58:17:060401:47	Пензенская обл., Малосердобинский р-н, примерно в 2 км по направлению на восток от ориентира с. Большая Чернавка, расположенного за пределами участка, адрес ориентира р-н Малосердобинский	Малосердобинский	1 429 596	5 851 800

№	Регион	Кадастровый (условный) номер	Местоположение объекта	Район	Площадь, кв.м	Справедливая стоимость, руб. НДС не облагается (по состоянию на 20.01.2025)
609	Пензенская область	58:17:060301:71	Пензенская обл, Малосердобинский р-н, примерно в 3,6 км по направлению на юго-запад от ориентира с. Петровка, расположенного за пределами участка, адрес ориентира р-н Малосердобинский	Малосердобинский	2 301 516	9 420 800
610	Пензенская область	58:17:060103:67	Пензенская обл., Малосердобинский р-н, примерно в 3,4 км по направлению на северо-запад от ориентира с. Ключи, расположенного за пределами участка, адрес ориентира р-н Малосердобинский	Малосердобинский	3 021 128	12 366 400
611	Пензенская область	58:17:060301:66	Пензенская обл., Малосердобинский р-н, примерно в 1,5 км по направлению на северо-запад от ориентира с. Петровка, расположенного за пределами участка, адрес ориентира р-н Малосердобинский	Малосердобинский	4 120 654	16 867 100
612	Пензенская область	58:17:060401:34	Пензенская обл., Малосердобинский р-н, примерно в 2 км по направлению на север от ориентира с. Большая Чернавка, расположенного за пределами участка, адрес ориентира р-н Малосердобинский	Малосердобинский	9 152	51 400
613	Пензенская область	58:17:060401:33	Пензенская обл., Малосердобинский р-н, примерно в 2,95 км по направлению на северо-восток от ориентира с. Большая Чернавка, расположенного за пределами участка, адрес ориентира р-н Малосердобинский	Малосердобинский	9 237	51 800
614	Пензенская область	58:17:060302:11	Пензенская обл., Малосердобинский р-н, примерно в 1,9 км по направлению на северо-запад от ориентира с. Александровка, расположенного за пределами участка, адрес ориентира р-н Малосердобинский	Малосердобинский	9 670	54 300
615	Пензенская область	58:17:060401:32	Пензенская обл., Малосердобинский р-н, примерно в 1,35 км по направлению на северо-запад от ориентира с. Большая Чернавка, расположенного за пределами участка, адрес ориентира р-н Малосердобинский	Малосердобинский	14 090	79 100
616	Пензенская область	58:17:060401:43	Пензенская обл., Малосердобинский р-н, примерно в 1,7 км по направлению на северо-восток от ориентира с. Большая Чернавка, расположенного за пределами участка, адрес ориентира р-н Малосердобинский	Малосердобинский	19 300	108 300
617	Пензенская область	58:17:060302:9	Пензенская обл., Малосердобинский р-н, примерно в 2,95 км по направлению на северо-запад от ориентира с. Александровка, расположенного за пределами участка, адрес ориентира р-н Малосердобинский	Малосердобинский	22 774	127 800
618	Пензенская область	58:17:060302:10	Пензенская обл., Малосердобинский р-н, примерно в 2,1 км по направлению на северо-запад от ориентира с. Александровка, расположенного за пределами участка, адрес ориентира р-н Малосердобинский	Малосердобинский	24 615	138 100
619	Пензенская область	58:17:060401:31	Пензенская обл., Малосердобинский р-н, примерно в 0,95 км по направлению на север от ориентира с. Большая Чернавка, расположенного за пределами участка, адрес ориентира р-н Малосердобинский	Малосердобинский	25 365	142 300
620	Пензенская область	58:17:060401:36	Пензенская обл., Малосердобинский р-н, примерно в 2,3 км по направлению на северо-восток от ориентира с. Большая Чернавка, расположенного за пределами участка, адрес ориентира р-н Малосердобинский	Малосердобинский	28 368	159 200

№	Регион	Кадастровый (условный) номер	Местоположение объекта	Район	Площадь, кв.м	Справедливая стоимость, руб. НДС не облагается (по состоянию на 20.01.2025)
621	Пензенская область	58:17:060401:28	Пензенская обл., Малосердобинский р-н, примерно в 1 км по направлению на северо-запад от ориентира с. Большая Чернавка, расположенного за пределами участка, адрес ориентира р-н Малосердобинский	Малосердобинский	29 231	164 000
622	Пензенская область	58:17:060402:25	Пензенская обл., Малосердобинский р-н, примерно в 0,2 км по направлению на север от ориентира с. Александровка, расположенного за пределами участка, адрес ориентира р-н Малосердобинский	Малосердобинский	32 281	181 100
623	Пензенская область	58:17:060402:29	Пензенская обл., Малосердобинский р-н, участок находится примерно в 0,95 км по направлению на юго-восток от ориентира д. Александровка, расположенного за пределами участка, адрес ориентира р-н Малосердобинский	Малосердобинский	34 568	194 000
624	Пензенская область	58:25:050102:128	Пензенская обл., Сердобский р-н, с. Кирово, ул. Набережная, д.36, 1230 м по направлению на юг	Сердобский	36 600	205 400
625	Пензенская область	58:17:060402:21	Пензенская обл., Малосердобинский р-н, участок находится примерно в 1,4 км по направлению на восток от ориентира с.Александровка, расположенного за пределами участка, адрес ориентира р-н Малосердобинский	Малосердобинский	37 859	212 400
626	Пензенская область	58:17:060302:8	Пензенская обл., Малосердобинский р-н, участок находится примерно в 0,4 км по направлению на запад от ориентира с. Александровка, расположенного за пределами участка, адрес ориентира р-н Малосердобинский	Малосердобинский	40 282	226 000
627	Пензенская область	58:17:060402:26	Пензенская обл., Малосердобинский р-н, примерно в 0,35 км по направлению на восток от ориентира с. Александровка, расположенного за пределами участка, адрес ориентира р-н Малосердобинский	Малосердобинский	40 639	228 000
628	Пензенская область	58:17:060401:37	Пензенская обл., Малосердобинский р-н, примерно в 2,7 км по направлению на северо-восток от ориентира с. Большая Чернавка, расположенного за пределами участка, адрес ориентира р-н Малосердобинский	Малосердобинский	41 055	230 400
629	Пензенская область	58:25:060303:92	Пензенская обл., Сердобский р-н, с. Петровка, в 1400 м по направлению на юго-восток	Сердобский	44 502	249 700
630	Пензенская область	58:17:060402:22	Пензенская обл., Малосердобинский р-н, участок находится примерно в 0,9 км по направлению на юго-восток от ориентира д. Александровка, расположенного за пределами участка, адрес ориентира р-н Малосердобинский	Малосердобинский	45 327	254 300
631	Пензенская область	58:17:060401:26	Пензенская обл., Малосердобинский р-н, примерно в 1,1 км по направлению на северо-запад от ориентира с. Большая Чернавка, расположенного за пределами участка, адрес ориентира р-н Малосердобинский	Малосердобинский	55 144	309 400
632	Пензенская область	58:25:050101:126	Пензенская обл., Сердобский р-н, с. Кирово, ул. Набережная, д.36, 1930 м по направлению на юго-запад	Сердобский	69 156	388 000
633	Пензенская область	58:25:050101:129	Пензенская обл., Сердобский р-н, с. Кирово, ул. Набережная, д.36, 2320 м по направлению на юго-запад	Сердобский	73 300	411 300

№	Регион	Кадастровый (условный) номер	Местоположение объекта	Район	Площадь, кв.м	Справедливая стоимость, руб. НДС не облагается (по состоянию на 20.01.2025)
634	Пензенская область	58:17:060401:29	Пензенская обл., Малосердобинский р-н, примерно в 1,5 км по направлению на северо-запад от ориентира с. Большая Чернавка, расположенного за пределами участка, адрес ориентира р-н Малосердобинский	Малосердобинский	99 944	560 800
635	Пензенская область	58:25:050101:128	Пензенская обл., Сердобский р-н, с. Кирово, ул. Набережная, д.36, 2200 м по направлению на юго-запад	Сердобский	110 000	546 400
636	Пензенская область	58:25:050101:127	Пензенская обл., Сердобский р-н, с. Кирово, ул. Набережная, д.36, 2010 м по направлению на юго-запад	Сердобский	110 000	546 400
637	Пензенская область	58:17:060401:30	Пензенская обл., Малосердобинский р-н, примерно в 2 км по направлению на северо-запад от ориентира с. Большая Чернавка, расположенного за пределами участка, адрес ориентира р-н Малосердобинский	Малосердобинский	112 000	556 300
638	Пензенская область	58:17:060301:72	Пензенская обл., Малосердобинский р-н, примерно в 2 км по направлению на запад от ориентира с. Александровка, расположенного за пределами участка, адрес ориентира р-н Малосердобинский	Малосердобинский	132 748	659 400
639	Пензенская область	58:17:060401:49	Пензенская обл., Малосердобинский р-н, примерно в 1,3 км по направлению на юго-восток от ориентира с. Большая Чернавка, расположенного за пределами участка, адрес ориентира р-н Малосердобинский	Малосердобинский	172 500	856 800
640	Пензенская область	58:25:050102:124	Пензенская обл., Сердобский р-н, с. Кирово, ул. Набережная, д.36, 720 м по направлению на юг	Сердобский	379 937	1 747 400
641	Пензенская область	58:25:050102:125	Пензенская обл., Сердобский р-н, с. Кирово, ул. Набережная, д.36, 860 м по направлению на юг	Сердобский	402 543	1 851 400
642	Пензенская область	58:25:060303:96	Пензенская обл., Сердобский р-н, с. Петровка, в 10 м по направлению на юг	Сердобский	454 095	2 088 500
643	Пензенская область	58:25:050102:123	Пензенская обл., Сердобский р-н, с. Кирово, ул. Набережная, д.36, 310 м по направлению на запад	Сердобский	657 095	3 022 100
644	Пензенская область	58:25:060101:20	Пензенская обл., Сердобский р-н, с. Кирово, в 3980 м по направлению на юго-восток	Сердобский	770 000	3 541 400
645	Пензенская область	58:25:060303:98	Пензенская обл., Сердобский р-н, с. Петровка, в 500 м по направлению на юг	Сердобский	859 268	3 952 000
646	Пензенская область	58:25:060101:9	Пензенская обл., Сердобский р-н, с. Кирово, 5340 м по направлению на северо-восток	Сердобский	914 238	4 204 800
647	Пензенская область	58:17:060401:48	Пензенская обл., Малосердобинский р-н, примерно в 1,9 км по направлению на юго-восток от ориентира с. Большая Чернавка, расположенного за пределами участка, адрес ориентира р-н Малосердобинский	Малосердобинский	920 000	4 231 300
648	Пензенская область	58:17:060301:38	Пензенская обл., Малосердобинский р-н, примерно в 1,1 км по направлению на запад от ориентира с. Большая Чернавка, расположенного за пределами участка, адрес ориентира р-н Малосердобинский	Малосердобинский	1 380 000	5 648 800

№	Регион	Кадастровый (условный) номер	Местоположение объекта	Район	Площадь, кв.м	Справедливая стоимость, руб. НДС не облагается (по состоянию на 20.01.2025)
649	Пензенская область	58:25:050101:125	Пензенская обл., Сердобский р-н, с. Кирово, ул. Набережная, д.36, 3790 м по направлению на запад	Сердобский	1 714 122	7 016 400
650	Пензенская область	58:25:060101:8	Пензенская обл., Сердобский р-н, с. Кирово, в 5840 м по направлению на северо-восток	Сердобский	1 760 000	7 204 200
651	Пензенская область	58:25:050102:122	Пензенская обл., Сердобский р-н, с. Кирово, ул. Набережная, д.36, 1080 м по направлению на запад	Сердобский	791 967	3 642 400
652	Пензенская область	58:25:050102:121	Пензенская обл., Сердобский р-н, с. Кирово, ул. Набережная, д.36, 1800 м по направлению на запад	Сердобский	1 164 273	4 765 700
653	Пензенская область	58:25:060101:7	Пензенская обл., Сердобский р-н, с. Кирово, 5630 м по направлению на северо-восток	Сердобский	1 216 154	4 978 100
654	Пензенская область	58:25:060303:95	Пензенская обл., Сердобский р-н, с. Петровка, в 2 м по направлению на юг	Сердобский	415 460	1 910 800
655	Пензенская область	58:25:060101:72	Пензенская обл., Сердобский р-н, с. Кирово, в 4800 м по направлению на юго-восток	Сердобский	433 846	1 995 400
656	Пензенская область	58:25:050102:126	Пензенская обл., Сердобский р-н, с. Кирово, ул. Набережная, д.36, 1310 м по направлению на юг	Сердобский	500 063	2 299 900
657	Пензенская область	58:25:060303:94	Пензенская обл., Сердобский р-н, с. Петровка, в 2100 м по направлению на юго-восток	Сердобский	566 110	2 603 700
658	Пензенская область	58:25:060101:19	Пензенская обл., Сердобский р-н, с. Кирово, в 4530 м по направлению на юго-восток	Сердобский	648 083	2 980 700
659	Пензенская область	58:25:050102:127	Пензенская обл., Сердобский р-н, с. Кирово, ул. Набережная, д.36, 1800 м по направлению на юг	Сердобский	779 979	3 587 300
660	Пензенская область	58:25:060303:93	Пензенская обл., Сердобский р-н, с. Петровка, в 900 м по направлению на юго-восток	Сердобский	1 395 417	5 711 900
661	Пензенская область	58:25:000000:0095	Пензенская обл., Сердобский р-н, с. Кирово, в 1000 м по направлению на запад	Сердобский	3 300 000	13 507 900
662	Пензенская область	58:25:060101:13	Пензенская обл., Сердобский р-н, с. Кирово, в 3210 м по направлению на юго-восток	Сердобский	1 001 917	4 101 200
663	Алтайский край	22:55:0:0189	Алтайский край, Усть-Пристанский район, примерно в 200 м. по направлению на восток от ориентира с.Вяткино. расположенного за пределами участка	Усть-Пристанский	1 820 000	6 853 300
664	Пензенская область	58:25:050401:90	Пензенская обл., Сердобский р-н, с. Мещерское, в 4700 м по направлению на северо-запад	Сердобский	28 244	158 500
665	Пензенская область	58:25:050401:87	Пензенская обл., Сердобский р-н, с. Мещерское, в 5650 м по направлению на северо-запад	Сердобский	36 912	207 100

№	Регион	Кадастровый (условный) номер	Местоположение объекта	Район	Площадь, кв.м	Справедливая стоимость, руб. НДС не облагается (по состоянию на 20.01.2025)
666	Пензенская область	58:25:060303:104	Пензенская обл., Сердобский р-н, с. Петровка, в 3300 м по направлению на юго-запад	Сердобский	165 000	819 600
667	Пензенская область	58:25:060303:105	Пензенская обл., Сердобский р-н, с. Петровка, в 3500 м по направлению на юго-запад	Сердобский	165 000	819 600
668	Пензенская область	58:25:050401:92	Пензенская обл., Сердобский р-н, с. Мещерское, в 4400 м по направлению на запад	Сердобский	187 586	931 800
669	Пензенская область	58:25:060303:103	Пензенская обл., Сердобский р-н, с. Петровка, в 3100 м по направлению на юго-запад	Сердобский	220 000	1 092 800
670	Пензенская область	58:25:060303:101	Пензенская обл., Сердобский р-н, с. Петровка, в 2500 м по направлению на юго-восток	Сердобский	273 619	1 359 100
671	Пензенская область	58:25:050401:113	Пензенская обл., Сердобский р-н, спк "Мещерский", ул.Школьная, д. 6, 4000 м по направлению на северо-запад от ориентира здание	Сердобский	330 000	1 517 700
672	Пензенская область	58:25:060303:88	Пензенская обл., Сердобский р-н, с. Петровка, в 4000 м по направлению на юго-восток	Сердобский	1 031 237	4 221 200
673	Пензенская область	58:25:060303:90	Пензенская обл., Сердобский р-н, с. Петровка, в 2000 м по направлению на юго-восток	Сердобский	1 719 379	7 038 000
674	Пензенская область	58:25:050201:111	Пензенская обл., Сердобский р-н, с. Новое, в 1500 м по направлению на юго-запад	Сердобский	2 266 366	9 276 900
675	Пензенская область	58:13:440903:63	Пензенская обл., Пензенский р-н, участок находится примерно в 5000 м. по направлению на юго-запад от ориентира здание, расположенного за пределами участка, адрес ориентира: с. Волхон-Умет, ул. Дорожная, дом 12а	Пензенский	3 192 000	13 065 900
676	Пензенская область	58:15:000000:122	Пензенская обл., Лопатинский р-н, участок находится примерно в 1.8 км по направлению на восток от ориентира с. Лопатино, расположенного за пределами участка, адрес ориентира: с/с Лопатинский	Лопатинский	5 568 000	22 791 600
677	Пензенская область	58:25:060302:0022	Пензенская обл., Сердобский р-н, спк "Мещерский", примерно в 800 м по направлению на с-в от ориентира с. Петровка, расположенного за пределами участка,	Сердобский	12 210 000	44 925 300
678	Пензенская область	58:15:510102:115	Пензенская обл., Лопатинский р-н, участок находится примерно в 4700 м по направлению на юг от ориентира строение, расположенного за пределами участка, адрес ориентира: с. Лопатино, ул. Пионерская, 18	Лопатинский	1 043 816	4 272 700
679	Пензенская область	58:25:050401:96	Пензенская обл., Сердобский р-н, с. Мещерское, в 2300 м по направлению на запад	Сердобский	1 373 561	5 622 400
680	Пензенская область	58:17:0000000:231	Пензенская обл., Малосердобинский р-н, Участок находится примерно в 2000 м по направлению на юг от ориентира строение, расположенного за пределами участка, адрес ориентира: с. Липовка, ул Школьная, 1а	Малосердобинский	3 457 988	14 154 600



№	Регион	Кадастровый (условный) номер	Местоположение объекта	Район	Площадь, кв.м	Справедливая стоимость, руб. НДС не облагается (по состоянию на 20.01.2025)
681	Пензенская область	58:17:0010201:8	Пензенская обл., Малосердобинский р-н. Участок находится примерно в 8800 м по направлению на север от ориентира строение, расположенного за пределами участка, адрес ориентира: с. Дружаевка, ул. Набережная, 14 а.	Малосердобинский	7 822 387	32 019 500
682	Пензенская область	58:17:0130201:29	Пензенская обл., Малосердобинский р-н, Участок находится примерно в 3000 м по направлению на северо-восток от ориентира школа, расположенного за пределами участка, адрес ориентира: с. Новое Демкино, ул. Звездная, д.23	Малосердобинский	2 559 813	10 478 100
683	Пензенская область	58:17:0130202:39	Пензенская обл., Малосердобинский р-н, Участок находится примерно в 1500 м по направлению на восток от ориентира школа, расположенного за пределами участка, адрес ориентира: с. Новое Демкино, ул. Звездная, д.23	Малосердобинский	1 339 335	5 482 300
684	Пензенская область	58:27:0080702:41	Пензенская обл.; Тамалинский р-н, Пензенская область, Тамалинский район, с. Дуровка, ул. Школьная, д. 1А, примерно в 3700 м. по направлению на северо-восток от ориентира строение, расположенного за пределами участка	Тамалинский	2 272 995	9 304 100
685	Пензенская область	58:17:0000000:227	Пензенская обл., Малосердобинский р-н, Участок находится примерно в 7300 м по направлению на север от ориентира строение, расположенного за пределами участка, адрес ориентира: с. Дружаевка, ул. Набережная, 14 а.	Малосердобинский	3 115 421	12 752 400
686	Пензенская область	58:17:0010202:11	Пензенская обл., Малосердобинский р-н, Участок находится примерно в 8000 м по направлению на запад от ориентира школа, расположенного за пределами участка, адрес ориентира: с. Новое Демкино, ул. Звездная, д.23	Малосердобинский	3 658 232	14 974 300
687	Пензенская область	58:17:0000000:232	Пензенская обл., Малосердобинский р-н, Участок находится примерно в 2500 м по направлению на север от ориентира строение, расположенного за пределами участка, адрес ориентира: с. Липовка, ул Школьная, 1а	Малосердобинский	7 734 183	31 658 400
688	Пензенская область	58:12:7401001:35	Пензенская обл.; Кольшлейский р-н, Участок находится примерно в 4210 м по направлению на северо-восток от ориентира жилой дом, расположенного за пределами участка, адрес ориентира: с. Березовка, ул.Первомайская, д.9	Кольшлейский	31 220	175 200
689	Пензенская область	58:12:7202005:202	Пензенская обл.; Кольшлейский р-н. Участок находится примерно в 1430 м по направлению на северо-восток от ориентира жилой дом, расположенного за пределами участка, адрес ориентира: с. Березовка, ул.Первомайская, д.9	Кольшлейский	45 687	256 400
690	Пензенская область	58:12:7202005:201	Пензенская обл.; Кольшлейский р-н, Участок находится примерно в 1900 м по направлению на северо-восток от ориентира жилой дом, расположенного за пределами участка, адрес ориентира: с. Березовка, ул.Первомайская, д.9	Кольшлейский	45 692	256 400
691	Пензенская область	58:12:7401001:42	Пензенская обл.; Кольшлейский р-н, Участок находится примерно в 3160 м по направлению на северо-запад от ориентира жилой дом, расположенного за пределами участка, адрес ориентира: с. Березовка, ул.Первомайская, д.9	Кольшлейский	59 083	331 500
692	Пензенская область	58:12:7401001:36	Пензенская обл.; Кольшлейский р-н, Участок находится примерно в 2760 м по направлению на северо-восток от ориентира жилой дом, расположенного за пределами участка, адрес ориентира: с. Березовка, ул.Первомайская, д.9	Кольшлейский	59 935	336 300

№	Регион	Кадастровый (условный) номер	Местоположение объекта	Район	Площадь, кв.м	Справедливая стоимость, руб. НДС не облагается (по состоянию на 20.01.2025)
693	Пензенская область	58:12:7202005:207	Пензенская обл.; Кольшлейский-н, Участок находится примерно в 1770 м по направлению на юго-восток от ориентира жилой дом, расположенного за пределами участка, адрес ориентира: с. Березовка, ул.Первомайская, д.9	Кольшлейский	70 435	395 200
694	Пензенская область	58:12:7401011:173	Пензенская обл.; Кольшлейский-н. Участок находится примерно в 1750 м по направлению на юго-восток от ориентира жилой дом, расположенного за пределами участка, адрес ориентира: с. Березовка, ул.Первомайская, д.9	Кольшлейский	77 981	437 600
695	Пензенская область	58:12:7202005:205	Пензенская обл.; Кольшлейский-н, Участок находится примерно в 2420 м по направлению на юго-восток от ориентира жилой дом, расположенного за пределами участка, адрес ориентира: с. Березовка, ул.Первомайская, д.9	Кольшлейский	102 810	510 700
696	Пензенская область	58:12:7401001:45	Пензенская обл.; Кольшлейский-н, Участок находится примерно в 4630 м по направлению на запад от ориентира жилой дом, расположенного за пределами участка, адрес ориентира: с. Березовка, ул.Первомайская, д.9	Кольшлейский	125 988	625 800
697	Пензенская область	58:12:7202001:131	Пензенская обл.; Кольшлейский-н, Участок находится примерно в 4360 м по направлению на северо-восток от ориентира жилой дом, расположенного за пределами участка, адрес ориентира: с. Березовка, ул.Первомайская, д.9	Кольшлейский	149 491	742 500
698	Пензенская область	58:12:7202005:253	Пензенская обл.; Кольшлейский-н, Участок находится примерно в 1410 м по направлению на северо-восток от ориентира жилой дом, расположенного за пределами участка, адрес ориентира: с. Березовка, ул.Первомайская, д.9	Кольшлейский	180 476	896 500
699	Пензенская область	58:12:7003005:46	Пензенская обл.; Кольшлейский-н, Участок находится примерно в 6350 м по направлению на северо-запад от ориентира жилой дом, расположенного за пределами участка, адрес ориентира: с. Березовка, ул.Первомайская, д.9	Кольшлейский	300 105	1 380 300
700	Пензенская область	58:12:7202005:211	Пензенская обл.; Кольшлейский-н, Участок находится примерно в 3450 м по направлению на северо-восток от ориентира жилой дом, расположенного за пределами участка, адрес ориентира: с. Березовка, ул.Первомайская, д.9	Кольшлейский	339 259	1 560 300
701	Пензенская область	58:12:7401011:170	Пензенская обл.; Кольшлейский-н. Участок находится примерно в 1080 м по направлению на юг от ориентира жилой дом, расположенного за пределами участка, адрес ориентира: с. Березовка, ул.Первомайская, д.9	Кольшлейский	470 651	2 164 600
702	Пензенская область	58:12:7401011:169	Пензенская обл.; Кольшлейский-н, Участок находится примерно в 1000 м по направлению на юго-запад от ориентира жилой дом, расположенного за пределами участка, адрес ориентира: с. Березовка, ул.Первомайская, д.9	Кольшлейский	581 227	2 673 200
703	Пензенская область	58:12:7202001:132	Пензенская обл.; Кольшлейский-н, Участок находится примерно в 3150 м по направлению на северо-восток от ориентира жилой дом, расположенного за пределами участка, адрес ориентира: с. Березовка, ул.Первомайская, д.9	Кольшлейский	612 384	2 816 500
704	Пензенская область	58:12:7401001:34	Пензенская обл.; Кольшлейский-н, Участок находится примерно в 3960 м по направлению на северо-восток от ориентира жилой дом, расположенного за пределами участка, адрес ориентира: с. Березовка, ул.Первомайская, д.9	Кольшлейский	734 834	3 379 700

№	Регион	Кадастровый (условный) номер	Местоположение объекта	Район	Площадь, кв.м	Справедливая стоимость, руб. НДС не облагается (по состоянию на 20.01.2025)
705	Пензенская область	58:12:7202001:135	Пензенская обл.; Кольшлейский-н. Участок находится примерно в 4780 м по направлению на северо-восток от ориентира жилой дом, расположенного за пределами участка, адрес ориентира: с. Березовка, ул.Первомайская, д.9	Кольшлейский	853 707	3 926 400
706	Пензенская область	58:12:7202005:204	Пензенская обл.; Кольшлейский-н. Участок находится примерно в 1980 м по направлению на юго-восток от ориентира жилой дом, расположенного за пределами участка, адрес ориентира: с. Березовка, ул.Первомайская, д.9	Кольшлейский	904 727	4 161 000
707	Пензенская область	58:12:7401001:38	Пензенская обл.; Кольшлейский-н, Участок находится примерно в 1230 м по направлению на северо-запад от ориентира жилой дом, расположенного за пределами участка, адрес ориентира: с. Березовка, ул.Первомайская, д.9	Кольшлейский	1 130 484	4 627 400
708	Пензенская область	58:12:7202005:210	Пензенская обл.; Кольшлейский-н, Участок находится примерно в 3450 м по направлению на юго-восток от ориентира жилой дом, расположенного за пределами участка, адрес ориентира: с. Березовка, ул.Первомайская, д.9	Кольшлейский	1 170 316	4 790 500
709	Пензенская область	58:12:7401001:33	Пензенская обл.; Кольшлейский-н, Участок находится примерно в 2480 м по направлению на северо-восток от ориентира жилой дом, расположенного за пределами участка, адрес ориентира: с. Березовка, ул.Первомайская, д.9	Кольшлейский	1 177 832	4 821 200
710	Пензенская область	58:12:7401001:40	Пензенская обл.; Кольшлейский-н, Участок находится примерно в 210 м по направлению на север от ориентира жилой дом, расположенного за пределами участка, адрес ориентира: с. Березовка, ул.Первомайская, д.9	Кольшлейский	1 218 477	4 987 600
711	Пензенская область	58:12:7401011:172	Пензенская обл.; Кольшлейский-н, Участок находится примерно в 1450 м по направлению на юго-восток от ориентира жилой дом, расположенного за пределами участка, адрес ориентира: с. Березовка, ул.Первомайская, д.9	Кольшлейский	1 403 752	5 746 000
712	Пензенская область	58:12:7801002:14	Пензенская обл.; Кольшлейский-н, Участок находится примерно в 1880 м. по направлению на юго-восток от ориентира нежилое здание, расположенного за пределами участка, адрес ориентира: с. Сумы, ул. Центральная , д.2-1	Кольшлейский	1 939 632	7 939 500
713	Пензенская область	58:12:7401001:37	Пензенская обл.; Кольшлейский-н, Участок находится примерно в 2090 м по направлению на северо-запад от ориентира жилой дом, расположенного за пределами участка, адрес ориентира: с. Березовка, ул.Первомайская, д.9	Кольшлейский	2 980 653	12 200 700
714	Пензенская область	58:12:7401001:31	Пензенская обл.; Кольшлейский-н, Участок находится примерно в 2460 м по направлению на север от ориентира жилой дом, расположенного за пределами участка, адрес ориентира: с. Березовка, ул.Первомайская, д.9	Кольшлейский	2 211 246	9 051 300
715	Пензенская область	58:12:7401001:43	Пензенская обл.; Кольшлейский-н, Участок находится примерно в 1130 м по направлению на запад от ориентира жилой дом, расположенного за пределами участка, адрес ориентира: с. Березовка, ул.Первомайская, д.9	Кольшлейский	3 725 570	15 249 900
716	Пензенская область	58:12:7202001:130	Пензенская обл.; Кольшлейский-н, Участок находится примерно в 3520 м по направлению на северо-восток от ориентира жилой дом, расположенного за пределами участка, адрес ориентира: с. Березовка, ул.Первомайская, д.9	Кольшлейский	808 678	3 719 300

№	Регион	Кадастровый (условный) номер	Местоположение объекта	Район	Площадь, кв.м	Справедливая стоимость, руб. НДС не облагается (по состоянию на 20.01.2025)
717	Пензенская область	58:12:7202005:252	Пензенская обл.; Кольшлейский-н, Участок находится примерно в 1410 м по направлению на северо-восток от ориентира жилой дом, расположенного за пределами участка, адрес ориентира: с. Березовка, ул.Первомайская, д.9	Кольшлейский	996 537	4 583 300
718	Пензенская область	58:12:7202005:212	Пензенская обл.; Кольшлейский-н, Участок находится примерно в 3100 м по направлению на северо-восток от ориентира жилой дом, расположенного за пределами участка, адрес ориентира: с. Березовка, ул.Первомайская, д.9	Кольшлейский	1 000 921	4 097 100
719	Пензенская область	58:12:7202005:198	Пензенская обл.; Кольшлейский-н, Участок находится примерно в 1960 м по направлению на северо-восток от ориентира жилой дом, расположенного за пределами участка, адрес ориентира: с. Березовка, ул.Первомайская, д.9	Кольшлейский	1 074 762	4 399 300
720	Пензенская область	58:12:7401001:41	Пензенская обл.; Кольшлейский-н, Участок находится примерно в 370 м по направлению на северо-восток от ориентира жилой дом, расположенного за пределами участка, адрес ориентира: с. Березовка, ул.Первомайская, д.9	Кольшлейский	1 222 246	5 003 000
721	Пензенская область	58:12:7202001:133	Пензенская обл.; Кольшлейский-н, Участок находится примерно в 4060 м по направлению на северо-восток от ориентира жилой дом, расположенного за пределами участка, адрес ориентира: с. Березовка, ул.Первомайская, д.9	Кольшлейский	425 319	1 956 100
722	Пензенская область	58:12:7202005:206	Пензенская обл.; Кольшлейский-н. Участок находится примерно в 2790 м по направлению на юго-восток от ориентира жилой дом, расположенного за пределами участка, адрес ориентира: с. Березовка, ул.Первомайская, д.9	Кольшлейский	522 863	2 404 800
723	Пензенская область	58:12:7202005:214	Пензенская обл.; Кольшлейский-н, Участок находится примерно в 4630 м по направлению на юго-восток от ориентира жилой дом, расположенного за пределами участка, адрес ориентира: с. Березовка, ул.Первомайская, д.9	Кольшлейский	699 289	3 216 200
724	Пензенская область	58:12:7202005:213	Пензенская обл.; Кольшлейский-н, Участок находится примерно в 4060 м по направлению на юго-восток от ориентира жилой дом, расположенного за пределами участка, адрес ориентира: с. Березовка, ул.Первомайская, д.9	Кольшлейский	1 160 760	4 751 400
725	Пензенская область	58:12:7703001:24	Пензенская обл.; Кольшлейский-н, Участок находится примерно в 2290 м. по направлению на северо-восток от ориентира нежилое здание, расположенного за пределами участка, адрес ориентира: с. Сумы, пл. Центральная , д.2-1	Кольшлейский	1 864 291	7 631 100
726	Пензенская область	58:12:7202005:203	Пензенская обл.; Кольшлейский-н, Участок находится примерно в 2220 м по направлению на юго-восток от ориентира жилой дом, расположенного за пределами участка, адрес ориентира: с. Березовка, ул.Первомайская, д.9	Кольшлейский	1 461 637	5 982 900
727	Пензенская область	58:12:7003001:180	Пензенская обл.; Кольшлейский-н, Участок находится примерно в 5930 м по направлению на северо-запад от ориентира жилой дом, расположенного за пределами участка, адрес ориентира: с. Березовка, ул.Первомайская, д.9	Кольшлейский	2 506 630	10 260 400
728	Пензенская область	58:12:7202005:197	Пензенская обл.; Кольшлейский-н, Участок находится примерно в 2530 м по направлению на северо-восток от ориентира жилой дом, расположенного за пределами участка, адрес ориентира: с. Березовка, ул.Первомайская, д.9	Кольшлейский	1 069 404	4 377 400

№	Регион	Кадастровый (условный) номер	Местоположение объекта	Район	Площадь, кв.м	Справедливая стоимость, руб. НДС не облагается (по состоянию на 20.01.2025)
729	Пензенская область	58:12:7202005:209	Пензенская обл.; Кольшлейский-н, Участок находится примерно в 3120 м по направлению на юго-восток от ориентира жилой дом, расположенного за пределами участка, адрес ориентира: с. Березовка, ул.Первомайская, д.9	Кольшлейский	1 140 072	4 666 700
730	Пензенская область	58:12:7703002:76	Пензенская обл.; Кольшлейский-н, Участок находится примерно в 1390 м. по направлению на юг от ориентира нежилое здание, расположенного за пределами участка, адрес ориентира: с. Сумы, пл. Центральная , д.2-1	Кольшлейский	1 272 561	5 209 000
731	Пензенская область	58:12:7401001:44	Пензенская обл.; Кольшлейский-н, Участок находится примерно в 2760 м по направлению на юго-запад от ориентира жилой дом, расположенного за пределами участка, адрес ориентира: с. Березовка, ул.Первомайская, д.9	Кольшлейский	1 411 120	5 776 200
732	Пензенская область	58:12:7202005:208	Пензенская обл.; Кольшлейский-н, Участок находится примерно в 3060 м по направлению на юго-восток от ориентира жилой дом, расположенного за пределами участка, адрес ориентира: с. Березовка, ул.Первомайская, д.9	Кольшлейский	1 428 320	5 846 600
733	Пензенская область	58:12:7401001:29	Пензенская обл.; Кольшлейский-н, Участок находится примерно в 3590 м по направлению на северо-запад от ориентира жилой дом, расположенного за пределами участка, адрес ориентира: с. Березовка, ул.Первомайская, д.9	Кольшлейский	1 605 501	6 571 800
734	Пензенская область	58:12:7703001:23	Пензенская обл.; Кольшлейский-н, Участок находится примерно в 3720 м. по направлению на северо-восток от ориентира нежилое здание, расположенного за пределами участка, адрес ориентира: с. Сумы,пл. Центральная , д.2-1	Кольшлейский	1 656 990	6 782 600
735	Пензенская область	58:12:7703001:25	Пензенская обл.; Кольшлейский-н, Участок находится примерно в 3050 м. по направлению на северо-восток от ориентира нежилое здание, расположенного за пределами участка, адрес ориентира: с. Сумы, пл. Центральная , д.2-1	Кольшлейский	1 783 351	7 299 800
736	Пензенская область	58:12:7401001:30	Пензенская обл.; Кольшлейский-н, Участок находится примерно в 2800 м по направлению на северо-запад от ориентира жилой дом, расположенного за пределами участка, адрес ориентира: с. Березовка, ул.Первомайская, д.9	Кольшлейский	2 473 951	10 126 700
737	Пензенская область	58:12:7801002:15	Пензенская обл.; Кольшлейский-н, Участок находится примерно в 1470 м. по направлению на юго-восток от ориентира нежилое здание, расположенного за пределами участка, адрес ориентира: с. Сумы, ул. Центральная , д.2-1	Кольшлейский	2 130 347	8 720 200
738	Пензенская область	58:12:7401011:171	Пензенская обл.; Кольшлейский-н, Участок находится примерно в 1760 м по направлению на юг от ориентира жилой дом, расположенного за пределами участка, адрес ориентира: с. Березовка, ул.Первомайская, д.9	Кольшлейский	4 344 747	17 784 400
739	Пензенская область	58:12:7502008:256	Пензенская обл.; Кольшлейский-н, Участок находится примерно в 3290 м по направлению на юго-восток от ориентира здание школы, расположенного за пределами участка, адрес ориентира: с. Плещеевка, ул. Центральная, д.16	Кольшлейский	49 708	278 900
740	Пензенская область	58:12:7903001:16	Пензенская обл.; Кольшлейский-н. Участок находится примерно в 2640 м. по направлению на юго-запад от ориентира жилой дом, расположенного за пределами участка, адрес ориентира: с. Трескино, ул. Российская, д.8	Кольшлейский	81 616	458 000

№	Регион	Кадастровый (условный) номер	Местоположение объекта	Район	Площадь, кв.м	Справедливая стоимость, руб. НДС не облагается (по состоянию на 20.01.2025)
741	Пензенская область	58:12:7301001:24	Пензенская обл.; Кольшлейский-н, Участок находится примерно в 0,5 км. по направлению на юг от ориентира жилой дом, расположенного за пределами участка, адрес ориентира: с. Липяги, ул. Вырубова , д.17	Кольшлейский	102 076	507 000
742	Пензенская область	58:12:7502008:257	Пензенская обл.; Кольшлейский-н, Участок находится примерно в 3170 м по направлению на юго-восток от ориентира здание школы, расположенного за пределами участка, адрес ориентира: с. Плещеевка, ул. Центральная, д.16	Кольшлейский	193 612	961 700
743	Пензенская область	58:12:7001002:28	Пензенская обл.; Кольшлейский-н, Участок находится примерно в 0,9 км по направлению на юг от ориентира жилой дом, расположенного за пределами участка, адрес ориентира: с. Липяги, ул. Вырубова , д.17	Кольшлейский	307 287	1 413 300
744	Пензенская область	58:12:7502008:260	Пензенская обл.; Кольшлейский-н, Участок находится примерно в 2630 м по направлению на юго-запад от ориентира здание школы, расположенного за пределами участка, адрес ориентира: с. Плещеевка, ул. Центральная, д.16	Кольшлейский	316 652	1 456 400
745	Пензенская область	58:12:7802001:110	Пензенская обл.; Кольшлейский-н, Участок находится примерно в 3240 м. по направлению на юго-восток от ориентира жилой дом, расположенного за пределами участка, адрес ориентира: с. Трескино, ул. Российская, д.8	Кольшлейский	498 942	2 294 700
746	Пензенская область	58:12:7502008:258	Пензенская обл.; Кольшлейский-н, Участок находится примерно в 2230 м по направлению на юг от ориентира здание школы, расположенного за пределами участка, адрес ориентира: с. Плещеевка, ул. Центральная, д.16	Кольшлейский	542 266	2 494 000
747	Пензенская область	58:12:7502003:120	Пензенская обл.; Кольшлейский-н, Участок находится примерно в 6085 м по направлению на юго-запад от ориентира здание школы, расположенного за пределами участка, адрес ориентира: с. Плещеевка, ул. Центральная, д.16	Кольшлейский	697 300	3 207 000
748	Пензенская область	58:12:7301001:35	Пензенская обл.; Кольшлейский-н, Участок находится примерно в 2,6 км. по направлению на юго-запад от ориентира жилой дом, расположенного за пределами участка, адрес ориентира: с. Колтовское, ул. Советская , д.16	Кольшлейский	788 291	3 625 500
749	Пензенская область	58:12:7301001:22	Пензенская обл.; Кольшлейский-н, Участок находится примерно в 2,6 км. по направлению на юго-запад от ориентира жилой дом, расположенного за пределами участка, адрес ориентира: с. Липяги, ул. Вырубова , д.17	Кольшлейский	846 000	3 890 900
750	Пензенская область	58:12:7703001:15	Пензенская обл.; Кольшлейский-н, Участок находится примерно в 3380 м. по направлению на север от ориентира нежилое здание, расположенного за пределами участка, адрес ориентира: с. Сумы, пл. Центральная , д.2-1	Кольшлейский	1 046 234	4 282 600
751	Пензенская область	58:12:7902001:217	Пензенская обл.; Кольшлейский-н, Участок находится примерно в 3400 м. по направлению на юг от ориентира жилой дом, расположенного за пределами участка, адрес ориентира: с. Трескино, ул. Российская, д.8	Кольшлейский	1 070 500	4 381 900
752	Пензенская область	58:15:510101:78	Пензенская обл., Лопатинский р-н, участок находится примерно в 2200 м по направлению на юг от ориентира строение, расположенного за пределами участка, адрес ориентира: с. Лопатино, ул. Пионерская, 18	Лопатинский	1 176 805	4 817 000

№	Регион	Кадастровый (условный) номер	Местоположение объекта	Район	Площадь, кв.м	Справедливая стоимость, руб. НДС не облагается (по состоянию на 20.01.2025)
753	Пензенская область	58:25:050401:93	Пензенская обл., Сердобский р-н, с. Мещерское, в 3500 м по направлению на северо-запад	Сердобский	1 821 244	7 454 900
754	Пензенская область	58:15:521001:38	Пензенская обл., Лопатинский р-н, участок находится примерно в 2900 м по направлению на северо-восток от ориентира строение, расположенного за пределами участка, адрес ориентира: с. Лопатино, ул. Пионерская, 18	Лопатинский	2 131 266	8 723 900
755	Пензенская область	58:13:440903:64	Пензенская обл., Пензенский р-н, участок находится примерно в 5100 м. по направлению на юго-запад от ориентира здание, расположенного за пределами участка, адрес ориентира: с. Волхон-Умет, ул. Дорожная, дом 12а	Пензенский	5 791 320	23 705 700
756	Пензенская область	58:15:510101:76	Пензенская обл., Лопатинский р-н, участок находится примерно в 1800 м по направлению на юго-запад от ориентира строение, расположенного за пределами участка, адрес ориентира: с. Лопатино, ул. Пионерская, 18	Лопатинский	2 128 319	8 711 900
757	Пензенская область	58:15:510101:77	Пензенская обл., Лопатинский р-н, участок находится примерно в 4550 м по направлению на юго-запад от ориентира строение, расположенного за пределами участка, адрес ориентира: с. Лопатино, ул. Пионерская, 18	Лопатинский	2 488 201	10 185 000
758	Пензенская область	58:15:491403:243	Пензенская обл., Лопатинский р-н, участок находится примерно в 4500 м по направлению на юго-запад от ориентира строение, расположенного за пределами участка, адрес ориентира: с. Лопатино, ул. Пионерская, 18	Лопатинский	339 137	1 559 800
759	Пензенская область	58:15:510102:113	Пензенская обл., Лопатинский р-н, участок находится примерно в 5300 м по направлению на юг от ориентира строение, расположенного за пределами участка, адрес ориентира: с. Лопатино, ул. Пионерская, 18	Лопатинский	452 006	2 078 900
760	Пензенская область	58:25:060303:99	Пензенская обл., Сердобский р-н, с. Петровка, в 1400 м по направлению на юг	Сердобский	809 806	3 724 500
761	Пензенская область	58:25:060303:97	Пензенская обл., Сердобский р-н, с. Петровка, в 600 м по направлению на юг	Сердобский	1 076 084	4 404 700
762	Пензенская область	58:25:060303:89	Пензенская обл., Сердобский р-н, с. Петровка, в 3400 м по направлению на юго-восток	Сердобский	1 144 268	4 683 800
763	Пензенская область	58:15:510102:114	Пензенская обл., Лопатинский р-н; участок находится примерно в 5600 м по направлению на юг от ориентира строение, расположенного за пределами участка, адрес ориентира: с. Лопатино, ул. Пионерская, 18	Лопатинский	970 449	4 463 300
764	Пензенская область	58:25:050401:94	Пензенская обл., Сердобский р-н, с. Мещерское, в 2500 м по направлению на северо-запад	Сердобский	1 392 668	5 700 600
765	Пензенская область	58:25:050101:0107	Пензенская обл., Сердобский р-н, пос. Школьный, в 2300 м по направлению на восток	Сердобский	1 650 000	6 754 000
766	Пензенская область	58:25:060303:102	Пензенская обл., Сердобский р-н, с. Петровка, в 2200 м по направлению на юго-запад	Сердобский	942 300	4 333 900

№	Регион	Кадастровый (условный) номер	Местоположение объекта	Район	Площадь, кв.м	Справедливая стоимость, руб. НДС не облагается (по состоянию на 20.01.2025)
767	Пензенская область	58:25:060303:91	Пензенская обл., Сердобский р-н, с. Петровка, в 1600 м по направлению на юго-восток	Сердобский	2 166 614	8 868 600
768	Пензенская область	58:13:440903:65	Пензенская обл., Пензенский р-н, участок находится примерно в 5140 м. по направлению на юго-запад от ориентира здание, расположенного за пределами участка, адрес ориентира: с. Волхон-Умет, ул. Дорожная, дом 12а	Пензенский	2 416 680	9 892 200
769	Пензенская область	58:25:000000:0076	Пензенская обл., Сердобский р-н, с. Гуленовка, 1500 м по направлению на северо-запад	Сердобский	8 140 000	33 319 600
770	Пензенская область	58:25:000000:0063	Пензенская обл., Сердобский р-н, спк "Мещерский"	Сердобский	12 045 000	44 318 200
771	Пензенская область	58:12:7801002:23	Пензенская обл.; Кольшлейский-н, Участок находится примерно в 5540 м по направлению на северо-восток от ориентира нежилое здание, расположенного за пределами участка, адрес ориентира: с. Сумы, пл.Центральная, д.2-1	Кольшлейский	11 664	65 400
772	Пензенская область	58:12:7801002:22	Пензенская обл.; Кольшлейский-н, Участок находится примерно в 5530 м по направлению на северо-восток от ориентира нежилое здание, расположенного за пределами участка, адрес ориентира: с. Сумы, пл.Центральная, д.2-1	Кольшлейский	24 581	137 900
773	Пензенская область	58:12:7703002:75	Пензенская обл.; Кольшлейский-н, Участок находится примерно в 770 м по направлению на юг от ориентира нежилое здание, расположенного за пределами участка, адрес ориентира: с. Сумы, пл.Центральная, д.2-1	Кольшлейский	40 873	229 300
774	Пензенская область	58:12:7502003:121	Пензенская обл.; Кольшлейский-н, Участок находится примерно в 6620 м по направлению на юго-запад от ориентира здания школы, расположенного за пределами участка, адрес ориентира: с. Плещеевка, ул.Центральная, 16	Кольшлейский	49 843	279 700
775	Пензенская область	58:12:7001002:21	Пензенская обл.; Кольшлейский-н, Участок находится примерно в 1 км. по направлению на север от ориентира жилой дом, расположенного за пределами участка, адрес ориентира: с. Колтовское, ул. Советская , д.16	Кольшлейский	113 015	561 400
776	Пензенская область	58:12:7703002:77	Пензенская обл.; Кольшлейский-н, Участок находится примерно в 6300 м по направлению на северо-запад от ориентира жилой дом, расположенного за пределами участка, адрес ориентира: с.Трескино, ул.Российская, д.8	Кольшлейский	117 968	586 000
777	Пензенская область	58:12:7903001:15	Пензенская обл.; Кольшлейский-н, Участок находится примерно в 1930 м по направлению на юго-запад от ориентира жилой дом, расположенного за пределами участка, адрес ориентира: с.Трескино, ул.Российская, д.8	Кольшлейский	146 799	729 200
778	Пензенская область	58:12:7703002:84	Пензенская обл.; Кольшлейский-н, Участок находится примерно в 3050 м по направлению на северо-запад от ориентира жилой дом, расположенного за пределами участка, адрес ориентира: с.Трескино, ул.Российская, д.8	Кольшлейский	151 065	750 400
779	Пензенская область	58:12:7001002:15	Пензенская обл.; Кольшлейский-н, Участок находится примерно в 3 км. по направлению на север от ориентира жилой дом, расположенного за пределами участка, адрес ориентира: с. Липяги, ул. Вырубова , д.17	Кольшлейский	193 000	958 700



№	Регион	Кадастровый (условный) номер	Местоположение объекта	Район	Площадь, кв.м	Справедливая стоимость, руб. НДС не облагается (по состоянию на 20.01.2025)
780	Пензенская область	58:12:7703002:78	Пензенская обл.; Кольшлейский-н, Участок находится примерно в 6400 м по направлению на северо-запад от ориентира жилой дом, расположенного за пределами участка, адрес ориентира: с.Трескино, ул.Российская, д.8	Кольшлейский	223 794	1 111 600
781	Пензенская область	58:12:7001002:27	Пензенская обл.; Кольшлейский-н, Участок находится примерно в 0,2 км. по направлению на юг от ориентира жилой дом, расположенного за пределами участка, адрес ориентира: с. Липяги, ул. Вырубова , д.17	Кольшлейский	309 917	1 425 400
782	Пензенская область	58:12:7902001:215	Пензенская обл.; Кольшлейский-н. Участок находится примерно в 3790 м по направлению на запад от ориентира жилой дом, расположенного за пределами участка, адрес ориентира: с.Трескино, ул.Российская, д.8	Кольшлейский	904 157	4 158 400
783	Пензенская область	58:12:7003001:183	Пензенская обл.; Кольшлейский-н, Участок находится примерно в 5840 м по направлению на северо-запад от ориентира жилой дом, расположенного за пределами участка, адрес ориентира: с.Скрипицино, ул.Скрипицинская, д.36, кв.1	Кольшлейский	1 004 127	4 110 200
784	Пензенская область	58:12:7801002:19	Пензенская обл.; Кольшлейский-н, Участок находится примерно в 3420 м по направлению на юго-восток от ориентира нежилое здание, расположенного за пределами участка, адрес ориентира: с. Сумы, пл.Центральная, д.2-1	Кольшлейский	1 221 041	4 998 100
785	Пензенская область	58:12:7001002:14	Пензенская обл.; Кольшлейский-н, Участок находится примерно в 2 км. по направлению на север от ориентира жилой дом, расположенного за пределами участка, адрес ориентира: с. Липяги, ул. Вырубова , д.17	Кольшлейский	1 587 000	6 496 100
786	Пензенская область	58:12:7001002:24	Пензенская обл.; Кольшлейский-н, Участок находится примерно в 4 км. по направлению на запад от ориентира жилой дом, расположенного за пределами участка, адрес ориентира: с. Липяги, ул. Вырубова , д.17	Кольшлейский	1 840 000	7 531 700
787	Пензенская область	58:12:7001002:25	Пензенская обл.; Кольшлейский-н, Участок находится примерно в 2,8 км. по направлению на запад от ориентира жилой дом, расположенного за пределами участка, адрес ориентира: с. Липяги, ул. Вырубова , д.17	Кольшлейский	1 974 000	8 080 200
788	Пензенская область	58:12:7001002:26	Пензенская обл.; Кольшлейский-н, Участок находится примерно в 2,2 км. по направлению на юго-запад от ориентира жилой дом, расположенного за пределами участка, адрес ориентира: с. Липяги, ул. Вырубова , д.17	Кольшлейский	1 980 000	8 104 800
789	Пензенская область	58:12:7001001:18	Пензенская обл.; Кольшлейский-н, Участок находится примерно в 5,5 км. по направлению на север от ориентира жилой дом, расположенного за пределами участка, адрес ориентира: с. Колтовское, ул. Советская , д.16	Кольшлейский	2 220 000	9 087 200
790	Пензенская область	58:12:7001002:16	Пензенская обл.; Кольшлейский-н, Участок находится примерно в 2 км. по направлению на северо-восток от ориентира жилой дом, расположенного за пределами участка, адрес ориентира: с. Липяги, ул. Вырубова , д.17	Кольшлейский	2 480 000	10 151 400
791	Пензенская область	58:12:7001002:19	Пензенская обл.; Кольшлейский-н, Участок находится примерно в 2 км по направлению на север от ориентира жилой дом, расположенного за пределами участка, адрес ориентира: с. Колтовское, ул. Советская , д.16	Кольшлейский	2 530 000	10 356 100

№	Регион	Кадастровый (условный) номер	Местоположение объекта	Район	Площадь, кв.м	Справедливая стоимость, руб. НДС не облагается (по состоянию на 20.01.2025)
792	Пензенская область	58:12:7003001:177	Пензенская обл.; Кольшлейский-н, Участок находится примерно в 1 км. по направлению на северо-восток от ориентира жилой дом, расположенного за пределами участка, адрес ориентира: с. Колтовское, ул. Советская , д.16	Кольшлейский	2 640 400	10 808 000
793	Пензенская область	58:12:7001002:13	Пензенская обл.; Кольшлейский-н, Участок находится примерно в 0,5 км. по направлению на север от ориентира жилой дом, расположенного за пределами участка, адрес ориентира: с. Липяги, ул. Вырубова , д.17	Кольшлейский	2 780 000	11 379 400
794	Пензенская область	58:12:7001002:17	Пензенская обл.; Кольшлейский-н, Участок находится примерно в 2,5 км. по направлению на север от ориентира жилой дом, расположенного за пределами участка, адрес ориентира: с. Колтовское, ул. Советская , д.16	Кольшлейский	3 040 000	12 443 700
795	Пензенская область	58:12:7001002:18	Пензенская обл.; Кольшлейский-н, Участок находится примерно в 1,5 км. по направлению на север от ориентира жилой дом, расположенного за пределами участка, адрес ориентира: с. Колтовское, ул. Советская , д.16	Кольшлейский	3 260 000	13 344 200
796	Пензенская область	58:12:7003001:185	Пензенская обл.; Кольшлейский-н, Участок находится примерно в 2710 м по направлению на северо-запад от ориентира жилой дом, расположенного за пределами участка, адрес ориентира: с.Скрипицино, ул.Скрипицинская, д.36, кв.1	Кольшлейский	5 297 103	21 682 700
797	Пензенская область	58:12:7802001:107	Пензенская обл.; Кольшлейский-н, Участок находится примерно в 2510 м по направлению на юго-восток от ориентира нежилое здание, расположенного за пределами участка, адрес ориентира: с. Сумы, пл.Центральная, д.2-1	Кольшлейский	1 822 078	7 458 300
798	Пензенская область	58:12:7801002:17	Пензенская обл.; Кольшлейский-н, Участок находится примерно в 3890 м по направлению на юго-восток от ориентира нежилое здание, расположенного за пределами участка, адрес ориентира: с. Сумы, пл.Центральная, д.2-1	Кольшлейский	1 102 978	4 514 800
799	Пензенская область	58:12:7703002:82	Пензенская обл.; Кольшлейский-н, Участок находится примерно в 3600 м по направлению на запад от ориентира жилой дом, расположенного за пределами участка, адрес ориентира: с.Трескино, ул.Российская, д.8	Кольшлейский	1 302 939	5 333 300
800	Пензенская область	58:12:7902001:214	Пензенская обл.; Кольшлейский-н, Участок находится примерно в 4640 м по направлению на запад от ориентира жилой дом, расположенного за пределами участка, адрес ориентира: с.Трескино, ул.Российская, д.8	Кольшлейский	1 387 989	5 681 500
801	Пензенская область	58:12:7703002:81	Пензенская обл.; Кольшлейский-н, Участок находится примерно в 2300 м по направлению на северо-запад от ориентира жилой дом, расположенного за пределами участка, адрес ориентира: с.Трескино, ул.Российская, д.8	Кольшлейский	1 388 187	5 682 300
802	Пензенская область	58:12:7003001:184	Пензенская обл.; Кольшлейский-н, Участок находится примерно в 5970 м по направлению на северо-запад от ориентира жилой дом, расположенного за пределами участка, адрес ориентира: с.Скрипицино, ул.Скрипицинская, д.36, кв.1	Кольшлейский	3 852 109	15 767 900
803	Пензенская область	58:12:7801002:16	Пензенская обл.; Кольшлейский-н, Участок находится примерно в 4860 м по направлению на северо-восток от ориентира нежилое здание, расположенного за пределами участка, адрес ориентира: с. Сумы, пл.Центральная, д.2-1	Кольшлейский	1 742 995	7 134 600

№	Регион	Кадастровый (условный) номер	Местоположение объекта	Район	Площадь, кв.м	Справедливая стоимость, руб. НДС не облагается (по состоянию на 20.01.2025)
804	Пензенская область	58:12:7801002:21	Пензенская обл.; Кольшлейский-н, Участок находится примерно в 5000 м по направлению на северо-восток от ориентира нежилое здание, расположенного за пределами участка, адрес ориентира: с. Сумы, пл.Центральная, д.2-1	Кольшлейский	1 754 963	7 183 600
805	Пензенская область	58:12:7003001:186	Пензенская обл.; Кольшлейский-н. Участок находится примерно в 2300 м по направлению на северо-запад от ориентира жилой дом, расположенного за пределами участка, адрес ориентира: с.Скрипицино, ул.Скрипицинская, д.36, кв.1	Кольшлейский	515 511	2 371 000
806	Пензенская область	58:12:7301001:25	Пензенская обл.; Кольшлейский-н, Участок находится примерно в 0,1 км. по направлению на юг от ориентира жилой дом, расположенного за пределами участка, адрес ориентира: с. Липяги, ул. Вырубова , д.17	Кольшлейский	581 721	2 675 500
807	Пензенская область	58:12:7003001:189	Пензенская обл.; Кольшлейский-н, Участок находится примерно в 370 м по направлению на запад от ориентира жилой дом, расположенного за пределами участка, адрес ориентира: с.Скрипицино, ул.Скрипицинская, д.36, кв.1	Кольшлейский	593 046	2 727 600
808	Пензенская область	58:12:7802001:108	Пензенская обл.; Кольшлейский-н, Участок находится примерно в 4300 м по направлению на юго-восток от ориентира нежилое здание, расположенного за пределами участка, адрес ориентира: с. Сумы, пл.Центральная, д.2-1	Кольшлейский	634 321	2 917 400
809	Пензенская область	58:12:7703001:19	Пензенская обл.; Кольшлейский-н, Участок находится примерно в 150 м по направлению на север от ориентира нежилое здание, расположенного за пределами участка, адрес ориентира: с. Сумы, пл.Центральная, д.2-1	Кольшлейский	1 064 451	4 357 100
810	Пензенская область	58:12:7703002:79	Пензенская обл.; Кольшлейский-н, Участок находится примерно в 4500 м по направлению на северо-запад от ориентира жилой дом, расположенного за пределами участка, адрес ориентира: с.Трескино, ул.Российская, д.8	Кольшлейский	1 097 360	4 491 800
811	Пензенская область	58:12:7801002:20	Пензенская обл.; Кольшлейский-н, Участок находится примерно в 3220 м по направлению на юго-восток от ориентира нежилое здание, расположенного за пределами участка, адрес ориентира: с. Сумы, пл.Центральная, д.2-1	Кольшлейский	1 161 785	4 755 500
812	Пензенская область	58:12:7703001:14	Пензенская обл.; Кольшлейский-н, Участок находится примерно в 170 м по направлению на северо-запад от ориентира нежилое здание, расположенного за пределами участка, адрес ориентира: с. Сумы, пл.Центральная, д.2-1	Кольшлейский	1 486 069	6 082 900
813	Пензенская область	58:12:7003005:53	Пензенская область, Кольшлейский р-н, Участок находится примерно в 5930 м по направлению на северо-запад от ориентира жилой дом, расположенного за пределами участка, адрес ориентира: с.Скрипицино, ул.Скрипицинская, д.36, кв.1	Кольшлейский	3 295 910	13 491 200
814	Пензенская область	58:12:7703002:74	Пензенская обл.; Кольшлейский-н, Участок находится примерно в 810 м по направлению на юг от ориентира нежилое здание, расположенного за пределами участка, адрес ориентира: с. Сумы, пл.Центральная, д.2-1	Кольшлейский	728 256	3 349 400
815	Пензенская область	58:12:7001002:20	Пензенская обл.; Кольшлейский-н, Участок находится примерно в 0,3 км. по направлению на север от ориентира жилой дом, расположенного за пределами участка, адрес ориентира: с. Колтовское, ул. Советская , д.16	Кольшлейский	756 113	3 477 500

№	Регион	Кадастровый (условный) номер	Местоположение объекта	Район	Площадь, кв.м	Справедливая стоимость, руб. НДС не облагается (по состоянию на 20.01.2025)
816	Пензенская область	58:12:7001002:22	Пензенская обл.; Кольшлейский-н, Участок находится примерно в 0,5 км. по направлению на север от ориентира жилой дом, расположенного за пределами участка, адрес ориентира: с. Колтовское, ул. Советская, д.16	Кольшлейский	1 030 872	4 219 700
817	Пензенская область	58:12:7703002:83	Пензенская обл.; Кольшлейский-н, Участок находится примерно в 2500 м по направлению на запад от ориентира жилой дом, расположенного за пределами участка, адрес ориентира: с.Трескино, ул.Российская, д.8	Кольшлейский	1 281 163	5 244 200
818	Пензенская область	58:12:7801002:18	Пензенская обл.; Кольшлейский-н, Участок находится примерно в 3000 м по направлению на юго-восток от ориентира нежилое здание, расположенного за пределами участка, адрес ориентира: с. Сумы, пл.Центральная, д.2-1	Кольшлейский	1 322 822	5 414 700
819	Пензенская область	58:12:7703002:80	Пензенская обл.; Кольшлейский-н, Участок находится примерно в 2100 м по направлению на северо-запад от ориентира жилой дом, расположенного за пределами участка, адрес ориентира: с.Трескино, ул.Российская, д.8	Кольшлейский	1 353 879	5 541 800
820	Пензенская область	58:12:7703001:18	Пензенская обл.; Кольшлейский-н, Участок находится примерно в 3460 м по направлению на северо-восток от ориентира нежилое здание, расположенного за пределами участка, адрес ориентира: с. Сумы, пл.Центральная, д.2-1	Кольшлейский	1 746 354	7 148 400
821	Пензенская область	58:12:7703001:13	Пензенская обл.; Кольшлейский-н, Участок находится примерно в 1240 м по направлению на северо-запад от ориентира нежилое здание, расположенного за пределами участка, адрес ориентира: с. Сумы, пл.Центральная, д.2-1	Кольшлейский	3 298 897	13 503 400
822	Пензенская область	58:12:7102001:61	Пензенская обл.; Кольшлейский-н, Участок находится примерно в 1330 м по направлению на юг от ориентира нежилое здание (школа), расположенного за пределами участка, адрес ориентира: с.Хопер, ул.Центральная, д.10А	Кольшлейский	63 751	357 700
823	Пензенская область	58:12:7102001:64	Пензенская обл.; Кольшлейский-н, Участок находится примерно в 2410 м по направлению на юг от ориентира нежилое здание (школа), расположенного за пределами участка, адрес ориентира: с.Хопер, ул.Центральная, д.10А	Кольшлейский	67 438	378 400
824	Пензенская область	58:12:7102001:65	Пензенская обл.; Кольшлейский-н. Участок находится примерно в 2950 м по направлению на юго-восток от ориентира нежилое здание (школа), расположенного за пределами участка, адрес ориентира: с.Хопер, ул.Центральная, д.10А	Кольшлейский	97 275	545 800
825	Пензенская область	58:12:6801001:9	Пензенская обл.; Кольшлейский-н, Участок находится примерно в 980 м по направлению на северо-запад от ориентира здания школы, расположенного за пределами участка, адрес ориентира: с.Халтурино, ул.Садовая, д.31	Кольшлейский	296 023	1 470 400
826	Пензенская область	58:12:7302001:24	Пензенская обл.; Кольшлейский-н, Участок находится примерно в 5840 м по направлению на северо-запад от ориентира нежилое здание (школа), расположенного за пределами участка, адрес ориентира: с. Старая Потловка, ул.Центральная, д.	Кольшлейский	311 241	1 431 500
827	Пензенская область	58:12:7003001:191	Пензенская обл.; Кольшлейский-н, Участок находится примерно в 2530 м по направлению на северо-запад от ориентира жилой дом, расположенного за пределами участка, адрес ориентира: с.Скрипицино, ул.Скрипицинская, д.36, кв.1	Кольшлейский	330 190	1 518 600

№	Регион	Кадастровый (условный) номер	Местоположение объекта	Район	Площадь, кв.м	Справедливая стоимость, руб. НДС не облагается (по состоянию на 20.01.2025)
828	Пензенская область	58:12:7002007:74	Пензенская обл.; Кольшлейский-н, Участок находится примерно в 6170 м по направлению на северо-запад от ориентира нежилое здание (школа), расположенного за пределами участка, адрес ориентира: с.Хопер, ул.Центральная, д.10А	Кольшлейский	353 683	1 626 700
829	Пензенская область	58:12:7001001:26	Пензенская обл.; Кольшлейский-н. Участок находится примерно в 620 м по направлению на юго-запад от ориентира здания школы, расположенного за пределами участка, адрес ориентира: с.Халтурино, ул.Садовая, д.31	Кольшлейский	528 708	2 431 600
830	Пензенская область	58:12:7002001:204	Пензенская обл.; Кольшлейский-н, Участок находится примерно в 6100 м по направлению на северо-запад от ориентира нежилое здание (школа), расположенного за пределами участка, адрес ориентира: с.Хопер, ул.Центральная, д.10А	Кольшлейский	646 899	2 975 200
831	Пензенская область	58:12:7102001:59	Пензенская обл.; Кольшлейский-н. Участок находится примерно в 590 м по направлению на юго-восток от ориентира нежилое здание (школа), расположенного за пределами участка, адрес ориентира: с.Хопер, ул.Центральная, д.10А	Кольшлейский	792 698	3 645 800
832	Пензенская область	58:12:7003001:188	Пензенская обл.; Кольшлейский-н. Участок находится примерно в 890 м по направлению на северо-запад от ориентира жилой дом, расположенного за пределами участка, адрес ориентира: с.Скрипицино, ул.Скрипицинская, д.36, кв.1	Кольшлейский	948 459	4 362 200
833	Пензенская область	58:12:7302001:32	Пензенская обл.; Кольшлейский-н, Участок находится примерно в 3840 м по направлению на запад от ориентира нежилое здание (школа), расположенного за пределами участка, адрес ориентира: с. Старая Потловка, ул.Центральная, д.6	Кольшлейский	1 323 027	5 415 600
834	Пензенская область	58:12:7302001:21	Пензенская обл.; Кольшлейский-н, Участок находится примерно в 4710 м по направлению на северо-запад от ориентира нежилое здание (школа), расположенного за пределами участка, адрес ориентира: с. Старая Потловка, ул.Центральная, д.	Кольшлейский	1 639 750	6 712 000
835	Пензенская область	58:12:7002001:205	Пензенская обл.; Кольшлейский-н, Участок находится примерно в 5200 м по направлению на северо-запад от ориентира нежилое здание (школа), расположенного за пределами участка, адрес ориентира: с.Хопер, ул.Центральная, д.10А	Кольшлейский	3 473 239	14 217 100
836	Пензенская область	58:12:7302001:19	Пензенская обл.; Кольшлейский-н, Участок находится примерно в 6450 м по направлению на северо-запад от ориентира нежилое здание (школа), расположенного за пределами участка, адрес ориентира: с. Старая Потловка, ул.Центральная, д.	Кольшлейский	2 234 364	9 145 900
837	Пензенская область	58:12:7001002:23	Пензенская обл.; Кольшлейский-н, Участок находится примерно в 1,3 км. по направлению на юго-запад от ориентира жилой дом, расположенного за пределами участка, адрес ориентира: с. Линяги, ул. Вырубова , д.17	Кольшлейский	1 270 000	5 198 500
838	Пензенская область	58:12:7301001:31	Пензенская обл.; Кольшлейский-н, Участок находится примерно в 1,7 км. по направлению на юг от ориентира жилой дом, расположенного за пределами участка, адрес ориентира: с. Колтовское, ул. Советская , д.16	Кольшлейский	1 420 000	5 812 500
839	Пензенская область	58:12:7301001:33	Пензенская обл.; Кольшлейский-н, Участок находится примерно в 2,6 км. по направлению на юго-запад от ориентира жилой дом, расположенного за пределами участка, адрес ориентира: с. Колтовское, ул. Советская , д.16	Кольшлейский	1 487 000	6 086 800

№	Регион	Кадастровый (условный) номер	Местоположение объекта	Район	Площадь, кв.м	Справедливая стоимость, руб. НДС не облагается (по состоянию на 20.01.2025)
840	Пензенская область	58:12:7301001:32	Пензенская обл.; Кольшлейский-н, Участок находится примерно в 1,3 км. по направлению на юго-восток от ориентира жилой дом, расположенного за пределами участка, адрес ориентира: с. Колтовское, ул. Советская , д.16	Кольшлейский	1 530 000	6 262 800
841	Пензенская область	58:12:7301001:34	Пензенская обл.; Кольшлейский-н, Участок находится примерно в 2,7 км. по направлению на юго-запад от ориентира жилой дом, расположенного за пределами участка, адрес ориентира: с. Колтовское, ул. Советская , д.16	Кольшлейский	1 590 000	6 508 400
842	Пензенская область	58:12:7301001:28	Пензенская обл.; Кольшлейский-н, Участок находится примерно в 0,2 км. по направлению на юг от ориентира жилой дом, расположенного за пределами участка, адрес ориентира: с. Колтовское, ул. Советская , д.16	Кольшлейский	1 700 000	6 958 600
843	Пензенская область	58:12:7301001:23	Пензенская обл.; Кольшлейский-н, Участок находится примерно в 1,8 км. по направлению на юг от ориентира жилой дом, расположенного за пределами участка, адрес ориентира: с. Липяги, ул. Вырубова , д.17	Кольшлейский	1 730 000	7 081 400
844	Пензенская область	58:12:7703002:85	Пензенская обл.; Кольшлейский-н, Участок находится примерно в 1700 м по направлению на северо-восток от ориентира жилой дом, расположенного за пределами участка, адрес ориентира: с. Трескино, ул. Российская, д.8	Кольшлейский	3 209 103	13 135 900
845	Пензенская область	58:12:7802001:112	Пензенская обл.; Кольшлейский-н, Участок находится примерно в 3410 м. по направлению на юго-восток от ориентира жилой дом, расположенного за пределами участка, адрес ориентира: с. Трескино, ул. Российская, д.8	Кольшлейский	1 526 428	6 248 100
846	Пензенская область	58:12:7802001:109	Пензенская обл.; Кольшлейский-н, Участок находится примерно в 1980 м. по направлению на юго-восток от ориентира жилой дом, расположенного за пределами участка, адрес ориентира: с. Трескино, ул. Российская, д.8	Кольшлейский	1 679 478	6 874 600
847	Пензенская область	58:12:7902001:216	Пензенская обл.; Кольшлейский-н, Участок находится примерно в 3880 м по направлению на юго-запад от ориентира жилой дом, расположенного за пределами участка, адрес ориентира: с. Трескино, ул. Российская, д.8	Кольшлейский	762 621	3 507 500
848	Пензенская область	58:12:7703001:22	Пензенская обл.; Кольшлейский-н. Участок находится примерно в 1380 м. по направлению на северо-восток от ориентира нежилое здание, расположенного за пределами участка, адрес ориентира: с. Сумы, пл. Центральная , д.2-1	Кольшлейский	842 771	3 876 100
849	Пензенская область	58:12:7703001:17	Пензенская обл.; Кольшлейский-н, Участок находится примерно в 1260 м. по направлению на север от ориентира нежилое здание, расположенного за пределами участка, адрес ориентира: с. Сумы, пл. Центральная , д.2-1	Кольшлейский	1 138 087	4 658 500
850	Пензенская область	58:12:7703001:20	Пензенская обл.; Кольшлейский-н, Участок находится примерно в 3090 м. по направлению на северо-восток от ориентира нежилое здание, расположенного за пределами участка, адрес ориентира: с. Сумы, пл. Центральная , д.2-1	Кольшлейский	1 245 144	5 096 800
851	Пензенская область	58:12:7301001:27	Пензенская обл.; Кольшлейский-н, Участок находится примерно в 0,7 км. по направлению на запад от ориентира жилой дом, расположенного за пределами участка, адрес ориентира: с. Липяги, ул. Вырубова	Кольшлейский	1 323 355	5 416 900

№	Регион	Кадастровый (условный) номер	Местоположение объекта	Район	Площадь, кв.м	Справедливая стоимость, руб. НДС не облагается (по состоянию на 20.01.2025)
852	Пензенская область	58:12:7502003:118	Пензенская обл.; Кольшлейский-н, Участок находится примерно в 6510 м по направлению на юго-запад от ориентира здание школы, расположенного за пределами участка, адрес ориентира: с. Плещеевка, ул. Центральная, д.16	Кольшлейский	1 558 360	6 378 900
853	Пензенская область	58:12:7502003:119	Пензенская обл.; Кольшлейский-н, Участок находится примерно в 6490 м по направлению на юго-запад от ориентира здание школы, расположенного за пределами участка, адрес ориентира: с. Плещеевка, ул. Центральная, д.16	Кольшлейский	1 760 274	7 205 400
854	Пензенская область	58:12:7802001:111	Пензенская обл.; Кольшлейский-н, Участок находится примерно в 3480 м. по направлению на юго-восток от ориентира жилой дом, расположенного за пределами участка, адрес ориентира: с. Трескино, ул. Российская, д.8	Кольшлейский	3 126 173	12 796 400
855	Пензенская область	58:12:7703002:90	Пензенская обл.; Кольшлейский-н, Участок находится примерно в 2800 м по направлению на юго-восток от ориентира жилой дом, расположенного за пределами участка, адрес ориентира: с. Трескино, ул. Российская, д.8	Кольшлейский	440 022	2 023 800
856	Пензенская область	58:12:7301001:26	Пензенская обл.; Кольшлейский-н, Участок находится примерно в 1,5 км. по направлению на юго-восток от ориентира жилой дом, расположенного за пределами участка, адрес ориентира: с. Липяги, ул. Вырубова , д.17	Кольшлейский	579 645	2 665 900
857	Пензенская область	58:12:7301001:30	Пензенская обл.; Кольшлейский-н, Участок находится примерно в 1 км. по направлению на юг от ориентира жилой дом, расположенного за пределами участка, адрес ориентира: с. Колтовское, ул. Советская , д.16	Кольшлейский	642 755	2 956 200
858	Пензенская область	58:12:7703002:89	Пензенская обл.; Кольшлейский-н. Участок находится примерно в 1400 м по направлению на юго-восток от ориентира жилой дом, расположенного за пределами участка, адрес ориентира: с. Трескино, ул. Российская, д.8	Кольшлейский	956 501	4 399 200
859	Пензенская область	58:12:7703001:21	Пензенская обл.; Кольшлейский-н, Участок находится примерно в 1780 м. по направлению на северо-восток от ориентира нежилое здание, расположенного за пределами участка, адрес ориентира: с. Сумы, пл. Центральная , д.2-1	Кольшлейский	1 276 876	5 226 700
860	Пензенская область	58:12:7502008:259	Пензенская обл.; Кольшлейский-н, Участок находится примерно в 1970 м по направлению на юго-запад от ориентира здание школы, расположенного за пределами участка, адрес ориентира: с. Плещеевка, ул. Центральная, д.16	Кольшлейский	1 643 398	6 726 900
861	Пензенская область	58:12:7301001:36	Пензенская обл.; Кольшлейский-н, Участок находится примерно в 2,8 км. по направлению на юго-запад от ориентира жилой дом, расположенного за пределами участка, адрес ориентира: с. Липяги, ул. Вырубова , д.17	Кольшлейский	1 797 709	7 358 600
862	Пензенская область	58:12:7902001:218	Пензенская обл.; Кольшлейский-н, Участок находится примерно в 3290 м. по направлению на юго-запад от ориентира жилой дом, расположенного за пределами участка, адрес ориентира: с. Трескино, ул. Российская, д.8	Кольшлейский	1 922 791	7 870 600
863	Пензенская область	58:12:7502003:122	Пензенская обл.; Кольшлейский-н, Участок находится примерно в 5675 м по направлению на юго-запад от ориентира здание школы, расположенного за пределами участка, адрес ориентира: с. Плещеевка, ул. Центральная, д.16	Кольшлейский	2 258 891	9 246 300

№	Регион	Кадастровый (условный) номер	Местоположение объекта	Район	Площадь, кв.м	Справедливая стоимость, руб. НДС не облагается (по состоянию на 20.01.2025)
864	Пензенская область	58:12:7502008:255	Пензенская обл.; Кольшлейский-н, Участок находится примерно в 2070 м по направлению на юго-восток от ориентира здание школы, расположенного за пределами участка, адрес ориентира: с. Плещеевка, ул. Центральная, д.16	Кольшлейский	1 631 719	6 679 100
865	Пензенская область	58:12:7902001:219	Пензенская обл.; Кольшлейский-н, Участок находится примерно в 4850 м. по направлению на юго-запад от ориентира жилой дом, расположенного за пределами участка, адрес ориентира: с. Трескино, ул. Российская, д.8	Кольшлейский	1 877 137	7 683 700
866	Пензенская область	58:12:7902001:221	Пензенская обл.; Кольшлейский-н, Участок находится примерно в 7080 м. по направлению на юго-запад от ориентира жилой дом, расположенного за пределами участка, адрес ориентира: с. Трескино, ул. Российская, д.8	Кольшлейский	1 895 280	7 758 000
867	Пензенская область	58:12:7502008:254	Пензенская обл.; Кольшлейский-н, Участок находится примерно в 890 м по направлению на юг от ориентира здание школы, расположенного за пределами участка, адрес ориентира: с. Плещеевка, ул. Центральная, д.16	Кольшлейский	2 658 444	10 881 800
868	Пензенская область	58:12:7703002:88	Пензенская обл.; Кольшлейский-н, Участок находится примерно в 1140 м. по направлению на восток от ориентира жилой дом, расположенного за пределами участка, адрес ориентира: с. Трескино, ул. Российская, д.8	Кольшлейский	2 827 887	11 575 400
869	Пензенская область	58:12:7703002:86	Пензенская обл.; Кольшлейский-н. Участок находится примерно в 350 м. по направлению на север от ориентира жилой дом, расположенного за пределами участка, адрес ориентира: с. Трескино, ул. Российская, д.8	Кольшлейский	859 745	3 954 200
870	Пензенская область	58:12:7703002:87	Пензенская обл.; Кольшлейский-н, Участок находится примерно в 620 м. по направлению на северо-восток от ориентира жилой дом, расположенного за пределами участка, адрес ориентира: с. Трескино, ул. Российская, д.8	Кольшлейский	883 347	4 062 700
871	Пензенская область	58:12:7902001:220	Пензенская обл.; Кольшлейский-н. Участок находится примерно в 6200 м. по направлению на юго-запад от ориентира жилой дом, расположенного за пределами участка, адрес ориентира: с. Трескино, ул. Российская, д.8	Кольшлейский	907 129	4 172 100
872	Пензенская область	58:12:7301001:29	Пензенская обл.; Кольшлейский-н, Участок находится примерно в 0,3 км. по направлению на юг от ориентира жилой дом, расположенного за пределами участка, адрес ориентира: с. Колтовское, ул. Советская , д.16	Кольшлейский	1 004 245	4 110 700
873	Пензенская область	58:12:7703001:16	Пензенская обл.; Кольшлейский-н, Участок находится примерно в 2280 м. по направлению на север от ориентира нежилое здание, расположенного за пределами участка, адрес ориентира: с. Сумы, пл. Центральная , д.2-1	Кольшлейский	1 182 288	4 839 500
874	Пензенская область	58:12:7502003:123	Пензенская обл.; Кольшлейский-н, Участок находится примерно в 7220 м по направлению на юго-запад от ориентира здание школы, расположенного за пределами участка, адрес ориентира: с. Плещеевка, ул. Центральная, д.16	Кольшлейский	1 779 533	7 284 200
875	Пензенская область	58:17:150101:79	Пензенская область Малосердобинский район, Участок находится примерно в 0,7 км по направлению на северо-запад от ориентира с. Марьевка, расположенного за пределами участка	Малосердобинский	3 636	20 400



№	Регион	Кадастровый (условный) номер	Местоположение объекта	Район	Площадь, кв.м	Справедливая стоимость, руб. НДС не облагается (по состоянию на 20.01.2025)
876	Пензенская область	58:17:0010502:9	Пензенская область Малосердобинский район, Участок находится примерно в 5,2 км по направлению на северо-восток от ориентира с. Марьевка, расположенного за пределами участка	Малосердобинский	16 369	91 800
877	Пензенская область	58:17:0190201:78	Пензенская область Малосердобинский район,участок находится примерно в 0,9 км по направлению на юго-запад от ориентира с.Малая Сердова, расположенного за пределами участка, адрес ориентира: р-н Малосерд	Малосердобинский	3 491	19 600
878	Пензенская область	58:25:0050101:10	1000309 кв. м; 58:25:0050101:10; земли с/х назначения; ; Пензенская обл., Сердобский р-н, с.Кирово, ул.Набережная, д.10, в 5200 м по направлению на юго-запад	Сердобский	1 000 309	4 094 600
879	Пензенская область	58:25:0050101:11	1442852 кв. м; 58:25:0050101:11; земли с/х назначения; ; Пензенская обл., Сердобский р-н, с.Кирово, ул.Набережная, д.10, в 4900 м по направлению на запад	Сердобский	1 442 852	5 906 000
880	Пензенская область	58:12:7002001:202	Пензенская обл.; Кольшлейский-н. Участок находится примерно в 7320 м по направлению на северо-запад от ориентира нежилое здание (школа), расположенного за пределами участка, адрес ориентира: с.Хопер, ул.Центральная, д.10А	Кольшлейский	962 121	4 425 000
881	Пензенская область	58:12:7302001:26	Пензенская обл.; Кольшлейский-н. Участок находится примерно в 7090 м по направлению на северо-запад от ориентира нежилое здание (школа), расположенного за пределами участка, адрес ориентира: с. Старая Потловка, ул.Центральная, д.	Кольшлейский	1 026 944	4 203 600
882	Пензенская область	58:12:7302001:23	Пензенская обл.; Кольшлейский-н. Участок находится примерно в 5880 м по направлению на северо-запад от ориентира нежилое здание (школа), расположенного за пределами участка, адрес ориентира: с. Старая Потловка, ул.Центральная, д.	Кольшлейский	1 248 462	5 110 300
883	Пензенская область	58:12:7302001:28	Пензенская обл.; Кольшлейский-н. Участок находится примерно в 5900 м по направлению на северо-запад от ориентира нежилое здание (школа), расположенного за пределами участка, адрес ориентира: с. Старая Потловка, ул.Центральная, д.	Кольшлейский	1 270 719	5 201 400
884	Пензенская область	58:12:7003001:187	Пензенская обл.; Кольшлейский-н. Участок находится примерно в 1680 м по направлению на север от ориентира жилой дом, расположенного за пределами участка, адрес ориентира: с.Скрипицино, ул.Скрипицинская, д.36, кв.1	Кольшлейский	1 462 485	5 986 400
885	Пензенская область	58:12:7003005:52	Пензенская обл.; Кольшлейский-н. Участок находится примерно в 5900 м по направлению на юго-запад от ориентира нежилое здание (школа), расположенного за пределами участка, адрес ориентира: с.Хопер, ул.Центральная, д.10А	Кольшлейский	1 894 449	7 754 600
886	Пензенская область	58:12:7001001:25	Пензенская обл.; Кольшлейский-н. Участок находится примерно в 2180 м по направлению на юго-запад от ориентира здания школы, расположенного за пределами участка, адрес ориентира: с.Халтурино, ул.Садовая, д.31	Кольшлейский	1 909 660	7 816 800
887	Пензенская область	58:12:7003001:181	Пензенская обл.; Кольшлейский-н. Участок находится примерно в 3520 м по направлению на северо-запад от ориентира жилой дом, расположенного за пределами участка, адрес ориентира: с.Скрипицино, ул.Скрипицинская, д.36, кв.1	Кольшлейский	2 326 292	9 522 200
888	Пензенская область	58:12:7003005:51	Пензенская обл.; Кольшлейский-н. Участок находится примерно в 2500 м по направлению на юго-запад от ориентира нежилое здание (школа), расположенного за пределами участка, адрес ориентира: с.Хопер, ул.Центральная, д.10А	Кольшлейский	1 770 820	7 248 500

№	Регион	Кадастровый (условный) номер	Местоположение объекта	Район	Площадь, кв.м	Справедливая стоимость, руб. НДС не облагается (по состоянию на 20.01.2025)
889	Пензенская область	58:12:7302001:20	Пензенская обл.; Кольшлейский-н, Участок находится примерно в 4790 м по направлению на северо-запад от ориентира нежилое здание (школа), расположенного за пределами участка, адрес ориентира: с. Старая Потловка, ул.Центральная, д.	Кольшлейский	1 802 863	7 379 700
890	Пензенская область	58:12:7302001:22	Пензенская обл.; Кольшлейский-н, Участок находится примерно в 2720 м по направлению на северо-запад от ориентира нежилое здание (школа), расположенного за пределами участка, адрес ориентира: с. Старая Потловка, ул.Центральная, д.	Кольшлейский	1 850 306	7 573 900
891	Пензенская область	58:12:7001001:22	Пензенская обл.; Кольшлейский-н, Участок находится примерно в 1250 м по направлению на запад от ориентира здания школы, расположенного за пределами участка, адрес ориентира: с.Халтурино, ул.Садовая, д.31	Кольшлейский	1 956 981	8 010 500
892	Пензенская область	58:12:7003001:182	Пензенская обл.; Кольшлейский-н, Участок находится примерно в 2440 м по направлению на северо-запад от ориентира жилой дом, расположенного за пределами участка, адрес ориентира: с.Скрипицино, ул.Скрипицинская, д.36, кв.1	Кольшлейский	2 543 863	10 412 800
893	Пензенская область	58:12:7302001:25	Пензенская обл.; Кольшлейский-н, Участок находится примерно в 2790 м по направлению на северо-запад от ориентира нежилое здание (школа), расположенного за пределами участка, адрес ориентира: с. Старая Потловка, ул.Центральная, д.	Кольшлейский	2 958 140	12 108 600
894	Пензенская область	58:12:7003005:55	Пензенская обл.; Кольшлейский-н, Участок находится примерно в 7260 м по направлению на северо-запад от ориентира жилой дом, расположенного за пределами участка, адрес ориентира: с.Скрипицино, ул.Скрипицинская, д.36, кв.1	Кольшлейский	454 946	2 092 400
895	Пензенская область	58:12:7002001:208	Пензенская обл.; Кольшлейский-н, Участок находится примерно в 6830 м по направлению на северо-запад от ориентира нежилое здание (школа), расположенного за пределами участка, адрес ориентира: с.Хопер, ул.Центральная, д.10А	Кольшлейский	558 196	2 567 300
896	Пензенская область	58:12:7002001:203	Пензенская обл.; Кольшлейский-н, Участок находится примерно в 7260 м по направлению на северо-запад от ориентира нежилое здание (школа), расположенного за пределами участка, адрес ориентира: с.Хопер, ул.Центральная, д.10А	Кольшлейский	757 601	3 484 400
897	Пензенская область	58:12:7302001:30	Пензенская обл.; Кольшлейский-н, Участок находится примерно в 5030 м по направлению на северо-запад от ориентира нежилое здание (школа), расположенного за пределами участка, адрес ориентира: с. Старая Потловка, ул.Центральная, д.	Кольшлейский	1 146 508	4 693 000
898	Пензенская область	58:12:7302001:27	Пензенская обл.; Кольшлейский-н, Участок находится примерно в 7540 м по направлению на северо-запад от ориентира нежилое здание (школа), расположенного за пределами участка, адрес ориентира: с. Старая Потловка, ул.Центральная, д.	Кольшлейский	1 300 567	5 323 600
899	Пензенская область	58:12:7302001:31	Пензенская обл.; Кольшлейский-н. Участок находится примерно в 3730 м по направлению на запад от ориентира нежилое здание (школа), расположенного за пределами участка, адрес ориентира: с. Старая Потловка, ул.Центральная, д.6	Кольшлейский	1 332 208	5 453 100
900	Пензенская область	58:12:7002001:207	Пензенская обл.; Кольшлейский-н, Участок находится примерно в 5320 м по направлению на северо-запад от ориентира нежилое здание (школа), расположенного за пределами участка, адрес ориентира: с.Хопер, ул.Центральная, д.10А	Кольшлейский	1 788 723	7 321 800

№	Регион	Кадастровый (условный) номер	Местоположение объекта	Район	Площадь, кв.м	Справедливая стоимость, руб. НДС не облагается (по состоянию на 20.01.2025)
901	Пензенская область	58:12:6801001:8	Пензенская обл.; Кольшлейский-н, Участок находится примерно в 910 м по направлению на северо-запад от ориентира здания школы, расположенного за пределами участка, адрес ориентира: с.Халтурино, ул.Садовая, д.31	Кольшлейский	1 524 637	6 240 800
902	Пензенская область	58:12:7003005:54	Пензенская обл.; Кольшлейский-н, Участок находится примерно в 5780 м по направлению на северо-запад от ориентира жилой дом, расположенного за пределами участка, адрес ориентира: с.Скрипицино, ул.Скрипицинская, д.36, кв.1	Кольшлейский	2 250 562	9 212 300
903	Пензенская область	58:12:7302001:18	Пензенская обл.; Кольшлейский-н. Участок находится примерно в 6570 м по направлению на северо-запад от ориентира нежилое здание (школа), расположенного за пределами участка, адрес ориентира: с. Старая Потловка, ул.Центральная, д.	Кольшлейский	855 361	3 934 000
904	Пензенская область	58:12:7003001:190	Пензенская обл.; Кольшлейский-н. Участок находится примерно в 1290 м по направлению на запад от ориентира жилой дом, расположенного за пределами участка, адрес ориентира: с.Скрипицино, ул.Скрипицинская, д.36, кв.1	Кольшлейский	984 479	4 527 800
905	Пензенская область	58:12:7002001:210	Пензенская обл.; Кольшлейский-н, Участок находится примерно в 4560 м по направлению на северо-запад от ориентира нежилое здание (школа), расположенного за пределами участка, адрес ориентира: с.Хопер, ул.Центральная, д.10А	Кольшлейский	1 188 411	4 864 500
906	Пензенская область	58:12:7002001:211	Пензенская обл.; Кольшлейский-н, Участок находится примерно в 2800 м по направлению на северо-запад от ориентира нежилое здание (школа), расположенного за пределами участка, адрес ориентира: с.Хопер, ул.Центральная, д.10А	Кольшлейский	1 199 504	4 909 900
907	Пензенская область	58:12:7302001:29	Пензенская обл.; Кольшлейский-н, Участок находится примерно в 6000 м по направлению на северо-запад от ориентира нежилое здание (школа), расположенного за пределами участка, адрес ориентира: с. Старая Потловка, ул.Центральная, д.	Кольшлейский	1 309 922	5 361 900
908	Пензенская область	58:12:7002001:197	Пензенская обл.; Кольшлейский-н, Участок находится примерно в 8340 м по направлению на северо-запад от ориентира нежилое здание (школа), расположенного за пределами участка, адрес ориентира: с.Хопер, ул.Центральная, д.10А	Кольшлейский	1 397 847	5 721 800
909	Пензенская область	58:12:7003005:50	Пензенская обл.; Кольшлейский-н, Участок находится примерно в 3900 м по направлению на юго-запад от ориентира нежилое здание (школа), расположенного за пределами участка, адрес ориентира: с.Хопер, ул.Центральная, д.10А	Кольшлейский	1 773 826	7 260 800
910	Пензенская область	58:12:7001001:23	Пензенская обл.; Кольшлейский-н, Участок находится примерно в 4910 м по направлению на запад от ориентира здания школы, расположенного за пределами участка, адрес ориентира: с.Халтурино, ул.Садовая, д.31	Кольшлейский	1 894 158	7 753 400
911	Пензенская область	58:12:7001001:24	Пензенская обл.; Кольшлейский-н, Участок находится примерно в 3200 м по направлению на запад от ориентира здания школы, расположенного за пределами участка, адрес ориентира: с.Халтурино, ул.Садовая, д.31	Кольшлейский	1 981 115	8 109 300
912	Пензенская область	58:12:7002001:206	Пензенская обл.; Кольшлейский-н, Участок находится примерно в 5210 м по направлению на северо-запад от ориентира нежилое здание (школа), расположенного за пределами участка, адрес ориентира: с.Хопер, ул.Центральная, д.10А	Кольшлейский	1 601 029	6 553 500

№	Регион	Кадастровый (условный) номер	Местоположение объекта	Район	Площадь, кв.м	Справедливая стоимость, руб. НДС не облагается (по состоянию на 20.01.2025)
913	Пензенская область	58:12:7002001:198	Пензенская обл.; Кольшлейский-н, Участок находится примерно в 7420 м по направлению на северо-запад от ориентира нежилое здание (школа), расположенного за пределами участка, адрес ориентира: с.Хопер, ул.Центральная, д.10А	Кольшлейский	1 755 097	7 184 200
914	Пензенская область	58:12:7002001:199	Пензенская обл.; Кольшлейский-н, Участок находится примерно в 7480 м по направлению на северо-запад от ориентира нежилое здание (школа), расположенного за пределами участка, адрес ориентира: с.Хопер, ул.Центральная, д.10А	Кольшлейский	1 877 636	7 685 800
915	Пензенская область	58:12:7401001:50	Пензенская обл.; Кольшлейский-н, Участок находится примерно в 3090 м по направлению на юго-восток от ориентира нежилое здание (школа), расположенного за пределами участка, адрес ориентира: с.Хопер, ул.Центральная, д.10А	Кольшлейский	2 766 961	11 326 000
916	Пензенская область	58:12:7102001:58	Пензенская обл.; Кольшлейский-н, Участок находится примерно в 470 м по направлению на юго-восток от ориентира нежилое здание (школа), расположенного за пределами участка, адрес ориентира: с.Хопер, ул.Центральная, д.10А	Кольшлейский	80 839	453 600
917	Пензенская область	58:03:4001001:57	Пензенская область Бековский район, участок находится примерно в 2,7 км по направлению на северо-восток от ориентира х. Крутой, расположенного за пределами участка, адрес ориентира: р-н Бековский	Бековский	91 000	510 600
918	Пензенская область	58:03:4001001:56	Пензенская область Бековский район, участок находится примерно в 2,76 км по направлению на северо-восток от ориентира х. Крутой, расположенного за пределами участка, адрес ориентира: р-н Бековский	Бековский	91 000	510 600
919	Пензенская область	58:12:7001001:35	Пензенская обл.; Кольшлейский-н, Участок находится примерно в 4257 м по направлению на юго-запад от ориентира здания школы, расположенного за пределами участка, адрес ориентира: с.Халтурино, ул.Садовая, д.31	Кольшлейский	151 135	750 700
920	Пензенская область	58:17:0060301:76	Пензенская область; Малосердобинский район, Ориентир жилой дом. Участок находится примерно в 6360 м. от ориентира по направлению на юго-восток: Ключевский с/с, с. Ключи, ул. Медовая, д. 18-а	Малосердобинский	168 000	834 500
921	Пензенская область	58:03:5201001:44	Пензенская область Бековский район, участок находится примерно в 4800 м по направлению на юго-запад от ориентира здание школы, расположенного за пределами участка, адрес ориентира: с. Раздольное, ул. Барачная, дом 16	Бековский	240 000	1 192 100
922	Пензенская область	58:17:0060105:30	Пензенская область; Малосердобинский район, Ориентир здание администрации Дружаевского сельсовета. Участок находится примерно в 940 м. от ориентира по направлению на юг: Старославкинский с/с, с. Дружавка, ул. Молодежная, д. 35/1, из земель	Малосердобинский	345 000	1 586 700
923	Пензенская область	58:03:5001001:6	Пензенская область Бековский район, поле №2 Раздольновского отделения совхоза "Колос"	Бековский	370 000	1 701 700
924	Пензенская область	58:03:5201001:19	Пензенская область Бековский район, местоположение установлено относительно ориентира Бековский район, расположенного в границах участка	Бековский	480 000	2 207 600
925	Пензенская область	58:17:0000000:52	Пензенская область Малосердобинский район, в 10,4 км по направлению на юг от ориентира СПК им.Ворошилова, расположенного за пределами участка	Малосердобинский	507 000	2 331 800

№	Регион	Кадастровый (условный) номер	Местоположение объекта	Район	Площадь, кв.м	Справедливая стоимость, руб. НДС не облагается (по состоянию на 20.01.2025)
926	Пензенская область	58:17:0060401:59	Пензенская область; Малосердобинский район, Ориентир жилой дом. Участок находится примерно в 5270 м. от ориентира по направлению на северо-восток: Ключевский с/с, с. Ключи, ул. Медовая, д. 18-а	Малосердобинский	535 000	2 460 600
927	Пензенская область	58:17:0060401:60	Пензенская область; Малосердобинский район, Ориентир жилой дом. Участок находится примерно в 6120 м. от ориентира по направлению на северо-восток: Ключевский с/с, с. Ключи, ул. Медовая, д. 18-а	Малосердобинский	546 000	2 511 200
928	Пензенская область	58:03:5001001:13	Пензенская область Бековский район, местоположение установлено относительно ориентира Бековский район, расположенного в границах участка	Бековский	560 000	2 575 600
929	Пензенская область	58:03:5001001:27	Пензенская область Бековский район, участок находится примерно в 4900 м по направлению на северо-запад от ориентира здание школы, расположенного за пределами участка, адрес ориентира: с. Раздольное, ул. Барачная, дом 16	Бековский	600 000	2 759 500
930	Пензенская область	58:17:0060401:57	Пензенская область; Малосердобинский район, Ориентир жилой дом. Участок находится примерно в 4700 м. от ориентира по направлению на северо-восток: Ключевский с/с, с. Ключи, ул. Медовая, д. 18-а	Малосердобинский	695 000	3 196 500
931	Пензенская область	58:17:0060401:58	Пензенская область; Малосердобинский район, Ориентир жилой дом. Участок находится примерно в 4550 м. от ориентира по направлению на восток: Ключевский с/с, с. Ключи, ул. Медовая, дом. 18-а	Малосердобинский	770 000	3 541 400
932	Пензенская область	58:17:0130202:43	Пензенская область; Малосердобинский район, Ориентир здание администрации Дружаевского сельсовета. Участок находится примерно в 3700 м. от ориентира по направлению на юг: Старославкинский с/с, с. Дружаевка, ул. Молодежная, дом 35/1, из земе	Малосердобинский	795 000	3 656 400
933	Пензенская область	58:03:0000000:73	Пензенская область Бековский район, местоположение установлено относительно ориентира Бековский район, АО "Яковлевское", расположенного в границах участка	Бековский	900 000	4 139 300
934	Пензенская область	58:17:0060105:29	Пензенская область; Малосердобинский район. Ориентир здание администрации Дружаевского сельсовета. Участок находится примерно в 4500 м. от ориентира по направлению на юг: Старославкинский с/с, с. Дружаевка, ул. Молодежная, д. 35/1, из земель	Малосердобинский	987 000	4 539 400
935	Пензенская область	58:03:5201001:43	Пензенская область Бековский район, участок находится примерно в 1000 м по направлению на юго-запад от ориентира здание школы, расположенного за пределами участка, адрес ориентира: с. Раздольное, ул. Барачная, дом 16	Бековский	1 080 000	4 420 800
936	Пензенская область	58:12:7401001:49	Пензенская обл.; Кольшлейский-н, Участок находится примерно в 2610 м по направлению на юг от ориентира нежилое здание (школа), расположенного за пределами участка, адрес ориентира: с.Хопер, ул.Центральная, д.10А	Кольшлейский	1 406 723	5 758 200
937	Пензенская область	58:03:5001001:28	Пензенская область Бековский район, участок находится примерно в 1500 м по направлению на север от ориентира здание, расположенного за пределами участка, адрес ориентира: д. Второе Отделение, ул. Магазиная, дом 4	Бековский	1 440 000	5 894 400

№	Регион	Кадастровый (условный) номер	Местоположение объекта	Район	Площадь, кв.м	Справедливая стоимость, руб. НДС не облагается (по состоянию на 20.01.2025)
938	Пензенская область	58:12:7001001:37	Пензенская обл.; Кольшлейский-н, Участок находится примерно в 2880 м по направлению на юго-запад от ориентира здания школы, расположенного за пределами участка, адрес ориентира: с.Халтурино, ул.Садовая, д.31	Кольшлейский	1 580 868	6 471 000
939	Пензенская область	58:12:7001001:33	Пензенская обл.; Кольшлейский-н, Участок находится примерно в 5370 м по направлению на юго-запад от ориентира здания школы, расположенного за пределами участка, адрес ориентира: с.Халтурино, ул.Садовая, д.31	Кольшлейский	2 129 993	8 718 700
940	Пензенская область	58:17:0060104:24	Пензенская область; Малосердобинский район, Ориентир здание администрации Дружаевского сельсовета. Участок находится примерно в 4950 м. от ориентира по направлению на восток: Старославкинский с/с, с. Старое Славкино, ул. Молодежная, д. 2, и	Малосердобинский	2 281 300	9 338 100
941	Пензенская область	58:17:0060301:75	Пензенская область; Малосердобинский район, Ориентир жилой дом. Участок находится примерно в 6650 м. от ориентира по направлению на юго-восток: Ключевский с/с, с. Ключи, ул. Медовая, д. 18-а	Малосердобинский	2 317 000	9 484 200
942	Пензенская область	58:17:0000000:42	Пензенская область Малосердобинский район, в 1700 м по направлению на восток от с. Малая Сердоба	Малосердобинский	6 891 600	28 434 000
943	Пензенская область	58:03:0000000:87	Пензенская область Бековский район, с/с Пяшинский, в границах плана АО "Пяшинок"	Бековский	6 800 000	27 834 500
944	Пензенская область	58:17:0000000:101	Пензенская область; Малосердобинский район, примерно в 3,7 км по направлению на северо-запад от с. Чунаки	Малосердобинский	13 200 000	48 567 800
945	Пензенская область	58:03:0000000:48	Пензенская область Бековский район, местоположение установлено относительно ориентира АО "Мачинское"	Бековский	17 808 000	65 522 400
946	Пензенская область	58:12:7002001:200	Пензенская обл.; Кольшлейский-н, Участок находится примерно в 6710 м по направлению на северо-запад от ориентира нежилое здание (школа), расположенного за пределами участка, адрес ориентира: с.Хопер, ул.Центральная, д.10А	Кольшлейский	1 633 946	6 688 300
947	Пензенская область	58:12:7001001:38	Пензенская обл.; Кольшлейский-н, Участок находится примерно в 4080 м по направлению на юго-запад от ориентира здания школы, расположенного за пределами участка, адрес ориентира: с.Халтурино, ул.Садовая, д.31	Кольшлейский	2 368 928	9 696 800
948	Пензенская область	58:12:7001001:34	Пензенская обл.; Кольшлейский-н, Участок находится примерно в 4455 м по направлению на юго-запад от ориентира здания школы, расположенного за пределами участка, адрес ориентира: с.Халтурино, ул.Садовая, д.31	Кольшлейский	1 386 812	5 676 700
949	Пензенская область	58:12:7102001:63	Пензенская обл.; Кольшлейский-н, Участок находится примерно в 2210 м по направлению на юго-восток от ориентира нежилое здание (школа), расположенного за пределами участка, адрес ориентира: с.Хопер, ул.Центральная, д.10А	Кольшлейский	1 801 467	7 374 000
950	Пензенская область	58:03:0000000:43	Пензенская область Бековский район, местоположение установлено относительно ориентира АО "Яковлевское"	Бековский	42 298 000	155 630 500

№	Регион	Кадастровый (условный) номер	Местоположение объекта	Район	Площадь, кв.м	Справедливая стоимость, руб. НДС не облагается (по состоянию на 20.01.2025)
951	Пензенская область	58:12:7001001:36	Пензенская обл.; Кольшлейский-н, Участок находится примерно в 4130 м по направлению на юго-запад от ориентира здания школы, расположенного за пределами участка, адрес ориентира: с.Халтурино, ул.Садовая, д.31	Кольшлейский	1 579 545	6 465 600
952	Пензенская область	58:12:7001001:27	Пензенская обл.; Кольшлейский-н, Участок находится примерно в 610 м по направлению на юг от ориентира здания школы, расположенного за пределами участка, адрес ориентира: с.Халтурино, ул.Садовая, д.31	Кольшлейский	550 822	2 533 400
953	Пензенская область	58:12:7401001:48	Пензенская обл.; Кольшлейский-н, Участок находится примерно в 1490 м по направлению на юго-запад от ориентира нежилое здание (школа), расположенного за пределами участка, адрес ориентира: с.Хопер, ул.Центральная, д.10А	Кольшлейский	596 619	2 744 000
954	Пензенская область	58:12:7102001:57	Пензенская обл.; Кольшлейский-н, Участок находится примерно в 600 м по направлению на восток от ориентира нежилое здание (школа), расположенного за пределами участка, адрес ориентира: с.Хопер, ул.Центральная, д.10А	Кольшлейский	652 005	2 998 700
955	Пензенская область	58:12:7002001:201	Пензенская обл.; Кольшлейский-н. Участок находится примерно в 7430 м по направлению на северо-запад от ориентира нежилое здание (школа), расположенного за пределами участка, адрес ориентира: с.Хопер, ул.Центральная, д.10А	Кольшлейский	854 149	3 928 400
956	Пензенская область	58:12:7002001:209	Пензенская обл.; Кольшлейский-н. Участок находится примерно в 4480 м по направлению на северо-запад от ориентира нежилое здание (школа), расположенного за пределами участка, адрес ориентира: с.Хопер, ул.Центральная, д.10А	Кольшлейский	887 751	4 083 000
957	Пензенская область	58:12:7001001:30	Пензенская обл.; Кольшлейский-н, Участок находится примерно в 1890 м по направлению на юг от ориентира здания школы, расположенного за пределами участка, адрес ориентира: с.Халтурино, ул.Садовая, д.31	Кольшлейский	1 775 216	7 266 500
958	Пензенская область	58:03:0000000:68	Пензенская область Бековский район, установлено относительно ориентира Бековский район, АО "Гранки", расположенного в границах участка	Бековский	18 467 900	67 950 500
959	Пензенская область	58:12:6801001:7	Пензенская обл.; Кольшлейский-н, Участок находится примерно в 1300 м по направлению на северо-запад от ориентира здания школы, расположенного за пределами участка, адрес ориентира: с.Халтурино, ул.Садовая, д.31	Кольшлейский	1 664 530	6 813 400
960	Пензенская область	58:12:7001001:29	Пензенская обл.; Кольшлейский-н, Участок находится примерно в 3620 м по направлению на юго-запад от ориентира здания школы, расположенного за пределами участка, адрес ориентира: с.Халтурино, ул.Садовая, д.31	Кольшлейский	1 706 694	6 986 000
961	Пензенская область	58:12:7001001:28	Пензенская обл.; Кольшлейский-н, Участок находится примерно в 4830 м по направлению на юго-запад от ориентира здания школы, расположенного за пределами участка, адрес ориентира: с.Халтурино, ул.Садовая, д.31	Кольшлейский	1 733 844	7 097 200
962	Пензенская область	58:12:7001001:32	Пензенская обл.; Кольшлейский-н, Участок находится примерно в 7055 м по направлению на юго-запад от ориентира здания школы, расположенного за пределами участка, адрес ориентира: с.Халтурино, ул.Садовая, д.31	Кольшлейский	1 779 980	7 286 000

№	Регион	Кадастровый (условный) номер	Местоположение объекта	Район	Площадь, кв.м	Справедливая стоимость, руб. НДС не облагается (по состоянию на 20.01.2025)
963	Пензенская область	58:12:7001001:31	Пензенская обл.; Кошлейский-н, Участок находится примерно в 6050 м по направлению на запад от ориентира здания школы, расположенного за пределами участка, адрес ориентира: с.Халтурино, ул.Садовая, д.31	Кошлейский	1 845 351	7 553 600
964	Пензенская область	58:12:7102001:60	Пензенская обл.; Кошлейский-н, Участок находится примерно в 1330 м по направлению на юго-восток от ориентира нежилое здание (школа), расположенного за пределами участка, адрес ориентира: с.Хопер, ул.Центральная, д.10А	Кошлейский	1 984 904	8 124 800
965	Пензенская область	58:03:0000000:46	Пензенская область Бековский район, местоположение установлено относительно ориентира АО "Александровское", расположенного в границах участка	Бековский	8 103 000	33 168 100
966	Пензенская область	58:03:0000000:85	Пензенская область Бековский район, с/с Пяшинский, в границах плана АО "Пяшинское"	Бековский	43 945 000	161 690 400
967	Пензенская область	58:03:4001008:30	Пензенская область Бековский район, Участок находится примерно в 1500 м по направлению на юг от ориентира с.Аничкино, расположенного за пределами участка	Бековский	3 500	19 600
968	Пензенская область	58:03:3501001:87	Пензенская область Бековский район, Яковлевка с/с, лощина Красовская	Бековский	11 800	66 200
969	Пензенская область	58:03:4001008:31	Пензенская область Бековский район, Участок находится примерно в 1450 м по направлению на юг от ориентира с.Аничкино, расположенного за пределами участка	Бековский	14 000	78 600
970	Пензенская область	58:03:3501001:83	Пензенская область Бековский район, участок находится примерно в 350 м по направлению на северо-запад от ориентира с.Мача-Родники, расположенного за пределами участка, адрес ориентира	Бековский	24 000	134 700
971	Пензенская область	58:03:4001005:47	Пензенская область Бековский район, Участок находится примерно в 1000 м по направлению на юго-восток от ориентира с.Никольское, расположенного за пределами участка, адрес ориентира: Ивановский с/с, поле №5 кормового севооборота	Бековский	24 000	134 700
972	Пензенская область	58:25:0050102:138	Пензенская область Сердобский район, с. Кирово, ул. Молодежная, д. 9А, в 1280 м по направлению на север от ориентира дом	Сердобский	30 188	169 400
973	Пензенская область	58:03:4001003:32	Пензенская область Бековский район, Участок находится примерно в 3630 м по направлению на северо-запад от ориентира с.Покровка, расположенного за пределами участка, адрес ориентира	Бековский	39 000	218 800
974	Пензенская область	58:17:0010502:16	Пензенская область Малосердобинский район, участок находится примерно в 400 м по направлению на юго-восток от ориентира здание, расположенного за пределами участка, адрес ориентира: с/с Липовский, с. Колемас, ул. Дворянская, д. 15	Малосердобинский	47 500	266 500
975	Пензенская область	58:03:3501001:88	Пензенская область Бековский район, Яковлевка с/с, лощина Красовская	Бековский	53 100	297 900
976	Пензенская область	58:17:0190402:29	Пензенская область Малосердобинский район, Участок находится примерно в 5000 м по направлению на юг от ориентира здание, расположенного за пределами участка, адрес ориентира: с/с Топловский с.Топлое, ул.Зажигина, д.1	Малосердобинский	66 456	372 900
977	Пензенская область	58:03:4001008:29	Пензенская область Бековский район, Участок находится примерно в 1100 м по направлению на юг от ориентира с.Аничкино, расположенного за пределами участка	Бековский	91 000	510 600



№	Регион	Кадастровый (условный) номер	Местоположение объекта	Район	Площадь, кв.м	Справедливая стоимость, руб. НДС не облагается (по состоянию на 20.01.2025)
978	Пензенская область	58:03:4001003:33	Пензенская область Бековский район, Участок находится примерно в 3450 м по направлению на северо-запад от ориентира с.Покровка, расположенного за пределами участка, адрес ориентира	Бековский	156 000	774 900
979	Пензенская область	58:27:0010202:9	Пензенская область Тамалинский район, с. Мача, ул. Садовая, д.1, примерно в 800 м по направлению на восток от ориентира здание, расположенного за пределами участка	Тамалинский	183 652	912 200
980	Пензенская область	58:25:0050102:134	Пензенская область Сердобский район, с. Кирово, ул. Молодежная, д. 9А, в 2520 м по направлению на северо-восток от ориентира дом	Сердобский	189 812	942 800
981	Пензенская область	58:03:3501001:86	Пензенская область Бековский район, Яковлевка с/с, поле №3 второго севооборота	Бековский	199 200	989 500
982	Пензенская область	58:03:5201001:37	Пензенская область Бековский район, с.Раздольное. Примерно в 3000 м по направлению на юго-запад от ориентира с.Раздольное, расположенного за пределами участка	Бековский	200 000	993 400
983	Пензенская область	58:25:0050102:137	Пензенская область Сердобский район, с. Кирово, ул. Коммунальная, д. 28, в 2020 м по направлению на юго-запад от ориентира дом	Сердобский	220 000	1 092 800
984	Пензенская область	58:25:0050102:135	Пензенская область Сердобский район, с. Кирово, ул. Молодежная, д. 9А, в 2350 м по направлению на северо-восток от ориентира дом	Сердобский	220 000	1 092 800
985	Пензенская область	58:17:0010502:17	Пензенская область Малосердобинский район, участок находится примерно в 4150 м по направлению на север от ориентира здание, расположенного за пределами участка, адрес ориентира: с/с Липовский, с. Липовка, ул. Школьная, д. 1а	Малосердобинский	234 000	1 162 300
986	Пензенская область	58:17:0190302:18	Пензенская область Малосердобинский район, Участок находится примерно в 4500 м по направлению на юг от ориентира здание, расположенного за пределами участка, адрес ориентира: с/с Топловский с.Топлое , ул.Зажигина, д.1	Малосердобинский	266 064	1 321 600
987	Пензенская область	58:03:4201003:50	Пензенская область Бековский район, Участок находится примерно в 350 м по направлению на запад от ориентира с.Никольское, расположенного за пределами участка, адрес ориентира Ивановский с/с, поле №2 второго севооборота	Бековский	272 000	1 351 100
988	Пензенская область	58:03:3501001:90	Пензенская область Бековский район, Яковлевка с/с, поле №3 второго севооборота	Бековский	282 800	1 404 700
989	Пензенская область	58:17:0190302:17	Пензенская область Малосердобинский район, Участок находится примерно в 2500 м по направлению на юго-запад от ориентира здание, расположенного за пределами участка, адрес ориентира: с/с Топловский с.Топлое , ул.Зажигина, д.1	Малосердобинский	337 710	1 553 200
990	Пензенская область	58:25:0050102:136	Пензенская область Сердобский район, с. Кирово, ул. Молодежная, д. 9А, в 2140 м по направлению на северо-восток от ориентира дом	Сердобский	330 000	1 517 700
991	Пензенская область	58:25:0050102:139	Пензенская область Сердобский район, с. Кирово, ул. Новая, д. 2, 1250 м по направлению на северо-восток	Сердобский	330 000	1 517 700
992	Пензенская область	58:03:3501001:82	Пензенская область Бековский район, участок находится примерно в 600 м по направлению на северо-запад от ориентира с.Мача-Родники, расположенного за пределами участка, адрес ориентира	Бековский	400 000	1 839 700

№	Регион	Кадастровый (условный) номер	Местоположение объекта	Район	Площадь, кв.м	Справедливая стоимость, руб. НДС не облагается (по состоянию на 20.01.2025)
993	Пензенская область	58:25:0050102:140	Пензенская область Сердобский район, с.Кирово, ул. Новая, д.2, 1750 м по направлению на северо-запад	Сердобский	440 000	2 023 700
994	Пензенская область	58:25:0050102:141	Пензенская область Сердобский район, с.Кирово, ул. Новая, д.2, 1300 м по направлению на северо-восток	Сердобский	440 000	2 023 700
995	Пензенская область	58:25:0050101:130	Пензенская область Сердобский район, с. Кирово, ул. Коммунальная, д. 28, в 2560 м по направлению на юго-запад	Сердобский	440 000	2 023 700
996	Пензенская область	58:17:0010502:19	Пензенская область Малосердобинский район, участок находится примерно в 1500 м по направлению на север от ориентира здание, расположенного за пределами участка, адрес ориентира: с/с Липовский, с. Липовка, ул. Школьная, д. 1а	Малосердобинский	468 000	2 152 400
997	Пензенская область	58:25:0050102:142	Пензенская область Сердобский район, с.Кирово, ул. Новая, д.2, 1550 м по направлению на северо-восток	Сердобский	550 000	2 529 600
998	Пензенская область	58:03:3501001:89	Пензенская область Бековский район, Яковлевка с/с, поле №3 второго севооборота	Бековский	613 600	2 822 100
999	Пензенская область	58:03:4201004:153	Пензенская область Бековский район, Местоположение установлено относительно ориентира АО Гранки, расположенного в границах участка, адрес ориентира: полевой севооборот Ивановской бригады, поле №1	Бековский	730 000	3 357 400
1000	Пензенская область	58:17:0130301:105	Пензенская область Малосердобинский район, участок находится примерно в 2000 м по направлению на юг от ориентира здание, расположенного за пределами участка, адрес ориентира: с/с Липовский, с. Липовка, ул. Школьная, д. 1а	Малосердобинский	819 000	3 766 800
1001	Пензенская область	58:27:0080201:22	Пензенская область Тамалинский район, с. Мача, ул. Садовая, д.1, примерно в 4600 м по направлению на восток от ориентира здание, расположенного за пределами участка	Тамалинский	936 670	4 308 000
1002	Пензенская область	58:03:4201004:34	Пензенская область Бековский район; Местоположение установлено относительно ориентира Бековский р-н, расположенного в границах участка, адрес ориентира: полевой севооборот Ивановской бригады, поле №3	Бековский	1 000 000	4 599 200
1003	Пензенская область	58:03:4001003:31	Пензенская область Бековский район; Участок находится примерно в 2500 м по направлению на северо-запад от ориентира с.Покровка, расположенного за пределами участка, адрес ориентира	Бековский	1 014 000	4 150 600
1004	Пензенская область	58:03:0000000:76	Пензенская область Бековский район, местоположение установлено относительно ориентира Бековский район, СПК "Никольский", расположенного в границах участка	Бековский	1 184 000	4 846 500
1005	Пензенская область	58:17:0000000:56	Пензенская область Малосердобинский район, Участок находится примерно в 6600 м по направлению на юг от ориентира: Сапологовская сельская администрация, с. Саполга, расположенного за пределами участка.	Малосердобинский	3 710 100	15 186 600
1006	Пензенская область	58:17:0190302:16	Пензенская область Малосердобинский район, Участок находится примерно в 1500 м по направлению на запад от ориентира здание, расположенного за пределами участка, адрес ориентира: с/с Топловский с.Топлое, ул.Зажигина, д.1	Малосердобинский	2 994 695	12 258 200
1007	Пензенская область	58:27:0010202:6	Пензенская область Тамалинский район, с. Мача, ул. Садовая, д.1, примерно в 3500 м по направлению на восток от ориентира здание, расположенного за пределами участка	Тамалинский	2 984 216	12 215 300

№	Регион	Кадастровый (условный) номер	Местоположение объекта	Район	Площадь, кв.м	Справедливая стоимость, руб. НДС не облагается (по состоянию на 20.01.2025)
1008	Пензенская область	58:27:0010202:7	Пензенская область Тамалинский район, с. Мача, ул. Садовая, д.1, примерно в 3000 м по направлению на восток от ориентира здание, расположенного за пределами участка	Тамалинский	1 642 328	6 722 600
1009	Пензенская область	58:27:0080201:20	Пензенская область Тамалинский район, с. Мача, ул. Садовая, д.1, примерно в 4800 м по направлению на юго-восток от ориентира здание, расположенного за пределами участка	Тамалинский	1 923 663	7 874 200
1010	Пензенская область	58:27:0000000:136	Пензенская область Тамалинский район, с. Григорьевка, ул. Центральная, д.1	Тамалинский	14 456 000	53 189 100
1011	Пензенская область	58:27:0010202:8	Пензенская область Тамалинский район, с. Мача, ул. Садовая, д.1, примерно в 4000 м по направлению на юго-восток от ориентира здание, расположенного за пределами участка	Тамалинский	466 591	2 146 000
1012	Пензенская область	58:27:0080201:21	Пензенская область Тамалинский район, с. Мача, ул. Садовая, д.1, примерно в 5800 м по направлению на юго-восток от ориентира здание, расположенного за пределами участка	Тамалинский	1 243 880	5 091 600
1013	Пензенская область	58:03:0000000:53	Пензенская область Бековский район, установлено относительно ориентира Бековский район, СПК "Никольский", расположенного в границах участка	Бековский	16 021 000	58 947 400
1014	Пензенская область	58:27:0000000:123	Пензенская область Тамалинский район, с.Григорьевка, примерно в 7500 м по направлению на юго-восток от ориентира, расположенного за пределами участка	Тамалинский	18 799 750	69 171 500
1015	Пензенская область	58:17:0190302:15	Пензенская область Малосердобинский район, Участок находится примерно в 2000 м по направлению на юго-запад от ориентира здание, расположенного за пределами участка, адрес ориентира: с/с Топловский с.Топлое , ул.Зажигина, д.1	Малосердобинский	3 885 151	15 903 100
1016	Пензенская область	58:17:0190302:19	Пензенская область Малосердобинский район, Участок находится примерно в 2000 м по направлению на северо-запад от ориентира здание, расположенного за пределами участка, адрес ориентира: с/с Топловский с.Топлое , ул.Зажигина, д.1	Малосердобинский	4 112 924	16 835 500
1017	Пензенская область	58:03:0000000:55	Пензенская область Бековский район, местоположение установлено относительно ориентира Бековский район, СПК "Ивановский", расположенного в границах участка	Бековский	25 160 200	92 574 000
1018	Пензенская область	58:17:0150301:61	Пензенская область Малосердобинский район, участок находится примерно в 4,3 км по направлению на север от ориентира с. Малая Сердоба, расположенного за пределами участка, адрес ориентира: р-н Малосердобинский	Малосердобинский	9 000	50 500
1019	Пензенская область	58:17:0150301:73	Пензенская область Малосердобинский район. Участок находится примерно в 3 км по направлению на север от ориентира с. Малая Сердоба, расположенного за пределами участка, адрес ориентира: р-н Малосердобинский	Малосердобинский	9 000	50 500
1020	Пензенская область	58:17:0150301:60	Пензенская область Малосердобинский район, Участок находится примерно в 4,6 км по направлению на север от ориентира с. Малая Сердоба, расположенного за пределами участка, адрес ориентира: р-н Малосердобинский	Малосердобинский	16 000	89 800
1021	Пензенская область	58:17:0150301:72	Пензенская область Малосердобинский район, Участок находится примерно в 1.5 км по направлению на север от ориентира с. Малая Сердоба, расположенного за пределами участка, адрес ориентира: р-н Малосердобинский	Малосердобинский	17 526	98 300

№	Регион	Кадастровый (условный) номер	Местоположение объекта	Район	Площадь, кв.м	Справедливая стоимость, руб. НДС не облагается (по состоянию на 20.01.2025)
1022	Пензенская область	58:17:0190101:28	Пензенская область Малосердобинский район, участок находится примерно в 1 км по направлению на юго-запад от ориентира с. Малая Сердоба, расположенного за пределами участка, адрес ориентира: р-н Малосердобинский	Малосердобинский	18 000	101 000
1023	Пензенская область	58:17:0150301:54	Пензенская область Малосердобинский район, участок находится примерно в 7,1 км по направлению на север от ориентира с. Малая Сердоба, расположенного за пределами участка, адрес ориентира: р-н Малосердобинский	Малосердобинский	20 283	113 800
1024	Пензенская область	58:17:0150301:74	Пензенская область Малосердобинский район, участок находится примерно в 2,2 км по направлению на север от ориентира с. Малая Сердоба, расположенного за пределами участка, адрес ориентира: р-н Малосердобинский	Малосердобинский	24 000	134 700
1025	Пензенская область	58:17:0150301:89	Пензенская область Малосердобинский район, Участок находится примерно в 1,6 км по направлению на северо-запад от ориентира с. Малая Сердоба, расположенного за пределами участка, адрес ориентира: р-н Малосердобинский	Малосердобинский	27 000	151 500
1026	Пензенская область	58:17:0150301:63	Пензенская область Малосердобинский район, участок находится примерно в 6,2 км по направлению на северо-запад от ориентира с. Малая Сердоба, расположенного за пределами участка, адрес ориентира: р-н Малосердобинский	Малосердобинский	27 331	153 400
1027	Пензенская область	58:17:0150301:66	Пензенская область Малосердобинский район, участок находится примерно в 4,6 км по направлению на северо-запад от ориентира с. Малая Сердоба, расположенного за пределами участка, адрес ориентира: р-н Малосердобинский	Малосердобинский	27 548	154 600
1028	Пензенская область	58:17:0150301:64	Пензенская область Малосердобинский район, участок находится примерно в 5,8 км по направлению на северо-запад от ориентира с. Малая Сердоба, расположенного за пределами участка, адрес ориентира: р-н Малосердобинский	Малосердобинский	30 115	169 000
1029	Пензенская область	58:17:0150301:78	Пензенская область Малосердобинский район, Участок находится примерно в 0,9 км по направлению на север от ориентира с. Малая Сердоба, расположенного за пределами участка, адрес ориентира: р-н Малосердобинский	Малосердобинский	33 041	185 400
1030	Пензенская область	58:17:0150301:75	Пензенская область Малосердобинский район, Участок находится примерно в 5,2 км по направлению на северо-запад от ориентира с. Малая Сердоба, расположенного за пределами участка, адрес ориентира: р-н Малосердобинский	Малосердобинский	34 474	193 400
1031	Пензенская область	58:17:0150301:68	Пензенская область Малосердобинский район, участок находится примерно в 7,1 км по направлению на северо-запад от ориентира с. Малая Сердоба, расположенного за пределами участка, адрес ориентира: р-н Малосердобинский	Малосердобинский	41 460	232 600
1032	Пензенская область	58:17:0190101:27	Пензенская область Малосердобинский район, участок находится примерно в 0,8 км по направлению на юг от ориентира с. Малая Сердоба, расположенного за пределами участка, адрес ориентира: р-н Малосердобинский	Малосердобинский	42 370	237 700
1033	Пензенская область	58:17:0150301:79	Пензенская область Малосердобинский район, Участок находится примерно в 0,8 км по направлению на север от ориентира с. Малая Сердоба, расположенного за пределами участка, адрес ориентира: р-н Малосердобинский	Малосердобинский	57 040	320 100

№	Регион	Кадастровый (условный) номер	Местоположение объекта	Район	Площадь, кв.м	Справедливая стоимость, руб. НДС не облагается (по состоянию на 20.01.2025)
1034	Пензенская область	58:17:0150301:76	Пензенская область Малосердобинский район, Участок находится примерно в 1.7 км по направлению на северо-восток от ориентира с. Малая Сердоба, расположенного за пределами участка, адрес ориентира: р-н Малосердобинский	Малосердобинский	65 012	364 800
1035	Пензенская область	58:17:0150301:56	Пензенская область Малосердобинский район, участок находится примерно в 6,5 км по направлению на север от ориентира с. Малая Сердоба, расположенного за пределами участка, адрес ориентира: р-н Малосердобинский	Малосердобинский	66 602	373 700
1036	Пензенская область	58:17:0150301:52	Пензенская область Малосердобинский район, участок находится примерно в 3,8 км по направлению на северо-восток от ориентира с. Малая Сердоба, расположенного за пределами участка, адрес ориентира: р-н Малосердобинский	Малосердобинский	72 000	404 000
1037	Пензенская область	58:17:0150301:87	Пензенская область Малосердобинский район, Участок находится примерно в 2,6 км по направлению на северо-запад от ориентира с. Малая Сердоба, расположенного за пределами участка, адрес ориентира: р-н Малосердобинский	Малосердобинский	72 000	404 000
1038	Пензенская область	58:17:0150301:69	Пензенская область Малосердобинский район, участок находится примерно в 3 км по направлению на северо-запад от ориентира с. Малая Сердоба, расположенного за пределами участка, адрес ориентира: р-н Малосердобинский	Малосердобинский	84 945	476 600
1039	Пензенская область	58:17:0060306:72	Пензенская область Малосердобинский район. Участок находится примерно 3600 м по направлению на север от ориентира здание, расположенное за пределами участка, адрес ориентира: с/с Майский, с. Чунаки, ул.Центральная, 54-2	Малосердобинский	88 000	493 800
1040	Пензенская область	58:17:0060801:101	Пензенская область Малосердобинский район. Участок находится примерно в 400 м по направлению на северо-восток от ориентира здание, расположенное за пределами участка, адрес ориентира: с/с Майский, с. Чунаки, ул.Центральная, 54-2	Малосердобинский	88 000	493 800
1041	Пензенская область	58:17:0150301:71	Пензенская область Малосердобинский район. Участок находится примерно в 1,5 км по направлению на северо-запад от ориентира с. Малая Сердоба, расположенного за пределами участка, адрес ориентира: р-н Малосердобинский	Малосердобинский	90 000	505 000
1042	Пензенская область	58:17:0190201:114	Пензенская область Малосердобинский район. Участок находится примерно в 8200 м по направлению на юго-запад от ориентира здания, расположенного за пределами участка, адрес ориентира: с/с Малосердобинский, с.Малая Сердоба, ул. Больничная, д	Малосердобинский	96 000	538 700
1043	Пензенская область	58:17:0150301:55	Пензенская область Малосердобинский район; участок находится примерно в 6,1 км по направлению на север от ориентира с. Малая Сердоба, расположенного за пределами участка, адрес ориентира: р-н Малосердобинский	Малосердобинский	97 613	547 700
1044	Пензенская область	58:17:0190101:46	Пензенская область Малосердобинский район, участок находится примерно в 1,1 км по направлению на юг от ориентира с. Малая Сердоба, расположенного за пределами участка, адрес ориентира: р-н Малосердобинский	Малосердобинский	101 630	504 800
1045	Пензенская область	58:17:0150301:57	Пензенская область Малосердобинский район, участок находится примерно в 6 км по направлению на северо-восток от ориентира с. Малая Сердоба, расположенного за пределами участка, адрес ориентира: р-н Малосердобинский	Малосердобинский	108 000	536 500

№	Регион	Кадастровый (условный) номер	Местоположение объекта	Район	Площадь, кв.м	Справедливая стоимость, руб. НДС не облагается (по состоянию на 20.01.2025)
1046	Пензенская область	58:17:0190201:113	Пензенская область Малосердобинский район, Участок находится примерно в 8100 м по направлению на юго-запад от ориентира здания, расположенного за пределами участка, адрес ориентира: с/с Малосердобинский, с.Малая Сердоба, ул. Больничная, д	Малосердобинский	108 000	536 500
1047	Пензенская область	58:17:0150301:65	Пензенская область Малосердобинский район, участок находится примерно в 4,7 км по направлению на северо-запад от ориентира с. Малая Сердоба, расположенного за пределами участка, адрес ориентира: р-н Малосердобинский	Малосердобинский	119 755	594 800
1048	Пензенская область	58:17:0150301:51	Пензенская область Малосердобинский район, Участок находится примерно в 4,1 км по направлению на северо-восток от ориентира с. Малая Сердоба, расположенного за пределами участка, адрес ориентира: р-н Малосердобинский	Малосердобинский	128 000	635 800
1049	Пензенская область	58:17:0060301:74	Пензенская область Малосердобинский район, Участок находится примерно 6600 м по направлению на север от ориентира здание, расположенное за пределами участка, адрес ориентира: с/с Майский, с. Чунаки, ул.Центральная, 54-2	Малосердобинский	132 000	655 700
1050	Пензенская область	58:17:0150301:62	Пензенская область Малосердобинский район, участок находится примерно в 4,9 км по направлению на северо-запад от ориентира с. Малая Сердоба, расположенного за пределами участка, адрес ориентира: р-н Малосердобинский	Малосердобинский	156 516	777 400
1051	Пензенская область	58:17:0180701:18	Пензенская область Малосердобинский район, Участок находится примерно в 7000 м по направлению на восток от ориентира школа, расположенного за пределами участка, адрес ориентира: с. Саполга, ул. Советская, д. 2	Малосердобинский	176 000	874 200
1052	Пензенская область	58:17:0150301:67	Пензенская область Малосердобинский район, участок находится примерно в 5,3 км по направлению на северо-запад от ориентира с. Малая Сердоба, расположенного за пределами участка, адрес ориентира: р-н Малосердобинский	Малосердобинский	190 257	945 000
1053	Пензенская область	58:17:0150301:81	Пензенская область Малосердобинский район, Участок находится примерно в 1,1 км по направлению на северо-запад от ориентира с. Малая Сердоба, расположенного за пределами участка, адрес ориентира: р-н Малосердобинский	Малосердобинский	216 000	1 072 900
			<b>Итого:</b>		<b>1 451 579 721</b>	<b>5 878 360 800</b>

Источник: расчеты Оценщика

Согласно Федеральному стандарту оценки №7 «Оценка недвижимости (ФСО №7) «После проведения процедуры согласования оценщик, помимо указания в отчете об оценке итогового результата оценки стоимости недвижимости, приводит свое суждение о возможных границах интервала, в котором, по его мнению, может находиться эта стоимость, если в задании на оценку не указано иное».

В рамках настоящего Отчета, заданием на оценку не предусмотрено указание в Отчете возможных границ интервала, в котором, по мнению Оценщика, может находиться справедливая стоимость.

# ПРИЛОЖЕНИЕ 1. Документы, регламентирующие деятельность Исполнителя и Оценщика





**ИНГОССТРАХ**



**ДОГОВОР  
СТРАХОВАНИЯ ОТВЕТСТВЕННОСТИ ПРИ ОСУЩЕСТВЛЕНИИ ОЦЕНОЧНОЙ  
ДЕЯТЕЛЬНОСТИ**

**№ 433-118783/24 от «23» июля 2024**

Россия, г. Москва

<b>1. СТРАХОВАТЕЛЬ:</b>	<b>1.1. Общество с ограниченной ответственностью «РИГАЛ Консалтинг»</b> Россия, 248003, Калужская область, г. Калуга, ул. Болдина, д. 22, офис 512 ИНН 4027088112 E-mail: info@regalconsulting.ru Тел.: +7(495)647-07-28
<b>2. СТРАХОВЩИК:</b>	<b>2.1. Страховое публичное акционерное общество «Ингосстрах»</b> 115035, Москва, ул. Пятницкая, д.12, стр.2 E-mail: prof-msk@ingos.ru Тел.: +7(499)973-92-03 Лицензия Центрального банка Российской Федерации СИ № 0928 от 23.09.2015 г.
<b>3. ПЕРИОД СТРАХОВАНИЯ (СРОК ДЕЙСТВИЯ ДОГОВОРА СТРАХОВАНИЯ):</b>	<b>3.1. С «20» августа 2024 года по «19» августа 2025 года</b> , обе даты включительно, при условии оплаты страховой премии в порядке, предусмотренном настоящим Договором. <b>3.2. Настоящий Договор покрывает требования, заявленные Страхователем Страховщику по наступившим страховым случаям в течение срока действия настоящего Договора, как в течение Периода страхования, так и в течение срока исковой давности (3 года), установленного законодательством Российской Федерации для договоров страхования ответственности.</b>
<b>4. СТРАХОВАЯ СУММА (ЛИМИТ ОТВЕТСТВЕННОСТИ, ФРАНШИЗА):</b>	<b>4.1. Страховая сумма (лимит ответственности) по настоящему Договору по каждому страховому случаю устанавливается в размере 100 000 000 (Сто миллионов) рублей.</b> <b>4.2. Страховая сумма (Лимит ответственности) по настоящему Договору по возмещению расходов на защиту (в соответствии с п.8.2. настоящего Договора) устанавливается в размере 100 000 (Сто тысяч) рублей.</b> <b>4.3. Франшиза по настоящему Договору не устанавливается.</b>
<b>5. СТРАХОВАЯ ПРЕМИЯ:</b>	<b>5.1. Страховая премия устанавливается в размере 67 000 (Шестьдесят семь тысяч) рублей</b> за период страхования. Оплата страховой премии производится единовременным платежом в соответствии с выставленным счетом в срок по <b>20.08.2024 г.</b> <b>5.2. При неуплате страховой премии в срок, установленный в п.5.1. настоящего Договора как дата уплаты страховой премии, настоящий Договор считается не вступившим в силу и не влечет каких-либо правовых последствий для его сторон.</b>
<b>6. РЕТРОАКТИВНЫЙ ПЕРИОД:</b>	<b>6.1. Страховая защита по настоящему Договору распространяется на требования (имущественные претензии), ставшие следствием непреднамеренных ошибок и упущений, допущенных Страхователем (оценщиками, заключившими со Страхователем трудовой договор) после 20.08.2015 г.</b>
<b>7. УСЛОВИЯ СТРАХОВАНИЯ:</b>	<b>7.1. Настоящий Договор заключен и действует в соответствии с Правилами страхования ответственности оценщиков от 06.05.2019 г. (далее – Правила страхования).</b> Перечисленные в настоящем пункте Правила страхования прилагаются к настоящему Договору и являются его неотъемлемой частью. Подписывая настоящий Договор, Страхователь подтверждает, что он Правила страхования получил, полностью проинформирован об условиях страхования, все условия врученных Правил ему разъяснены и понятны.
<b>8. ОБЪЕКТ СТРАХОВАНИЯ:</b>	<b>8.1. Объектом страхования имущественные интересы, связанные с риском наступления ответственности за нарушение договора на проведение оценки и имущественные интересы, связанные с риском наступления ответственности за причинение вреда имуществу граждан (физических лиц), имуществу юридических лиц, муниципальных образований, субъектов Российской Федерации или Российской Федерации, т.е. ответственности за причинение вреда имуществу третьих лиц в результате нарушения требований законодательства об оценочной деятельности, федеральных стандартов оценки, иных нормативных правовых актов Российской Федерации в области оценочной деятельности, стандартов и правил оценочной деятельности.</b> <b>8.2. Объектом страхования также являются имущественные интересы Страхователя, связанные с риском возникновения непредвиденных расходов Страхователя. Под такими непредвиденными расходами понимаются согласованные со Страховщиком расходы на защиту, которые Страхователь понес или должен будет понести в связи с предъявлением ему требований о возмещении вреда (убытков), потенциально подлежащего возмещению на настоящему Договору и причиненного при осуществлении оценочной деятельности.</b>

**9. СТРАХОВОЙ СЛУЧАЙ:**

9.1. Страховым случаем является возникновение обязанности Страхователя возместить вред, причиненный имуществу Выгодоприобретателей (Третьих лиц) в результате нарушения требований федеральных стандартов оценки, стандартов и правил оценочной деятельности, установленных саморегулируемой организацией оценщиков, членом которой являлся оценщик на момент причинения вреда (убытков), а также возникновение обязанности возместить вред, причиненный нарушением договора на проведение оценки.

9.2. Страховой случай считается наступившим при соблюдении всех условий, указанных в п.4.4. Правил страхования и в настоящем Договоре.

9.3. Моментом наступления страхового случая по настоящему Договору признается момент предъявления к Страхователю имущественной претензии о возмещении убытков, причиненных имущественным интересам Третьих лиц. При этом под предъявлением имущественной претензии понимается как предъявление Третьим лицом Страхователю письменной претензии, требования о возмещении убытков или искового заявления, так и уведомление Страхователя о том, что непреднамеренные ошибки, упущения его (оценщиков, заключивших со Страхователем трудовой договор) привели к причинению убытков имущественным интересам Третьих лиц.

9.4. Страховым случаем также является возникновение у Страхователя расходов на защиту при ведении дел в судах общей юрисдикции и арбитражных судах, включая расходы на оплату услуг экспертов и адвокатов, которые были понесены в результате предъявления имущественных претензий.

**10. ТРЕТЬИ ЛИЦА**

10.1. Третьими лицами по настоящему Договору являются:

10.1.1. Заказчик, заключивший договор на проведение оценки со Страхователем;

10.1.2. Иные третьи лица, которым могут быть причинены убытки при осуществлении Страхователем (оценщиками, заключившими со Страхователем трудовой договор) оценочной деятельности.

**11. СТРАХОВОЕ ВОЗМЕЩЕНИЕ:**

11.1. В сумму страхового возмещения, подлежащего выплате Страховщиком при наступлении страхового случая по настоящему Договору, включаются расходы, указанные в п.п. 10.4.1.1., 10.4.2., 10.4.3. и 10.4.4. Правил страхования.

11.2. Расходы, указанные в п.10.4.4. Правил страхования компенсируются только при условии, что они были произведены Страхователем во исполнение письменных указаний Страховщика или с его письменного согласия, и даже в случае, если обязанность Страхователя возместить причиненные убытки в соответствии с заявленной имущественной претензией впоследствии не наступила.

11.3. Предельный размер страховой выплаты по настоящему договору не может превышать размер страховой суммы по каждому страховому случаю, установленный по настоящему Договору.

11.4. Форма выплаты страхового возмещения - в денежной форме.

**12. ИСКЛЮЧЕНИЯ:**

12.1. В соответствии с Разделом 5 Правил страхования.

12.2. Также по настоящему Договору не признается страховым случаем возникновение обязанности Страхователя возместить убытки, причиненные Третьим лицам вследствие осуществления Страхователем оценочной деятельности, направленной на установление в отношении объектов оценки кадастровой стоимости.

**13. ОСОБЫЕ УСЛОВИЯ:**

13.1. Все изменения в условия настоящего Договора в период его действия могут вноситься по соглашению сторон на основании письменного заявления Страхователя путем оформления дополнительных соглашений к Договору, которые после их подписания становятся неотъемлемой частью Договора.

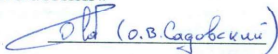
13.2. Согласованными способами взаимодействия Страхователя и Страховщика являются телефонная и почтовая связь, а также электронная почта. Контактные данные Страхователя и Страховщика указаны в п.1.1. и п.2.1. настоящего Договора.

13.3. Не является страховым случаем наступление гражданской ответственности Страхователя за причинение вреда, о факте которого было известно Страхователю до даты заключения настоящего Договора.

**15. ПОДПИСИ СТОРОН**

**СТРАХОВАТЕЛЬ:**  
**ООО «РИГАЛ КОНСАЛТИНГ»**

От Страхователя:





**СТРАХОВЩИК:**  
**СПАО «Ингосстрах»**

От Страховщика:



Исп. Стариков И.В., тел. 27428



**ИНГОСТРАХ**



**ДОГОВОР**

**ОБЯЗАТЕЛЬНОГО СТРАХОВАНИЯ ОТВЕТСТВЕННОСТИ ОЦЕНЩИКА  
№ 433-118782/24**

«23» июля 2024

г. Москва

- 1. СТРАХОВАТЕЛЬ:** 1.1. Садовский Олег Викторович  
Паспортные данные: 5003 410943, ОВД Советского района города Новосибирска, дата выдачи 30.08.2002  
Адрес регистрации: Московская область, г. Одинцово, ул. Говорова, д. 52, кв. 114  
E-mail: o.sadovskii@gmail.com, Тел.: +7(903)538-00-16
- 2. СТРАХОВЩИК:** 2.1. **Страховое публичное акционерное общество «Ингосстрах»**  
115035, Москва, ул. Пятницкая, 12 стр.2.  
E-mail: prof-msk@ingos.ru; Тел.: +7(499)973-92-03
- 3. ПЕРИОД СТРАХОВАНИЯ (СРОК ДЕЙСТВИЯ ДОГОВОРА СТРАХОВАНИЯ / РЕТРОАКТИВНЫЙ ПЕРИОД):** 3.1. С «20» августа 2024 года по «19» августа 2025 года, обе даты включительно, при условии оплаты страховой премии в порядке, предусмотренном настоящим Договором.  
3.2. Настоящий Договор покрывает исключительно требования (имущественные претензии) о возмещении реального ущерба, причиненного в Период страхования, заявленные Страхователю в течение срока исковой давности, установленного законодательством Российской Федерации.  
3.3. Ретроактивный период по настоящему Договору устанавливается, начиная с даты, когда Страхователь начал осуществлять оценочную деятельность.
- 4. СТРАХОВАЯ СУММА, ФРАНШИЗА:** 4.1. Страховая сумма по настоящему Договору по всем страховым случаям (в соответствии с п.7.1. настоящего Договора) устанавливается в размере **30 000 000 (Тридцать миллионов) рублей**.  
4.2. Страховая сумма в отношении Расходов на защиту (в соответствии с п.7.2. настоящего Договора) устанавливается в размере **100 000 (Сто тысяч) рублей**.  
4.3. По настоящему Договору франшиза не установлена.
- 5. СТРАХОВАЯ ПРЕМИЯ:** 5.1. **20 000 (Двадцать тысяч) рублей** за период страхования. Оплата страховой премии производится единовременным платежом в соответствии с выставленным счетом в срок по **20.08.2024 г.** При неуплате страховой премии в срок, установленный в настоящем Договоре как дата уплаты страховой премии, настоящий Договор считается не вступившим в силу и не влечет каких-либо правовых последствий для его сторон.
- 6. УСЛОВИЯ СТРАХОВАНИЯ:** 6.1. Настоящий Договор заключен и действует в соответствии с Правилами страхования ответственности оценщиков от 06.05.2019 г. (далее – Правила страхования). Перечисленные в настоящем пункте Правила страхования прилагаются к настоящему Договору и являются его неотъемлемой частью. Подписывая настоящий Договор, Страхователь подтверждает, что получил эти Правила страхования, ознакомлен с ними и обязуется выполнять.
- 7. ОБЪЕКТ СТРАХОВАНИЯ:** 7.1. Объектом страхования по настоящему Договору являются имущественные интересы, связанные с риском ответственности Страхователя по обязательствам, возникающим вследствие причинения ущерба заказчику, заключившему договор на проведение оценки, и (или) третьим лицам.  
7.2. Объектом страхования также являются не противоречащие законодательству Российской Федерации имущественные интересы Страхователя, связанные с несением согласованных со Страховщиком Расходов на защиту.
- 8. СТРАХОВОЙ СЛУЧАЙ:** 8.1. Страховым случаем является установленный вступившим в законную силу решением арбитражного суда или признанный Страхователем с письменного согласия Страховщика факт причинения ущерба действиями (бездействием) Страхователя в результате нарушения требований федеральных стандартов оценки, стандартов и правил оценочной деятельности, установленных саморегулируемой организацией оценщиков, членом которой являлся Страхователь на момент причинения ущерба.  
8.2. Страховым случаем также является возникновение у Страхователя расходов на защиту при ведении дел в судебных органах, включая расходы на оплату услуг экспертов и адвокатов, которые были понесены в результате предъявления имущественных претензий.  
8.3. Страховая защита по настоящему Договору распространяется на страховые случаи, произошедшие в результате действий (бездействия) Страхователя, имевших место в течение Периода страхования или Ретроактивного периода.
- 9. СТРАХОВОЕ ВОЗМЕЩЕНИЕ:** 9.1. В сумму страхового возмещения, подлежащего выплате Страховщиком при наступлении страхового случая по настоящему Договору, включаются расходы, указанные в п.п. 10.4.1.1., 10.4.2., 10.4.3. и 10.4.4. Правил страхования.  
9.2. Форма выплаты страхового возмещения - в денежной форме
- 11. УВЕДОМЛЕНИЯ:** 10.1. Согласованными способами взаимодействия Страхователя и Страховщика являются телефонная и почтовая связь, а также электронная почта. Контактные данные Страхователя и Страховщика указаны в п.1.1. и п.2.1. настоящего Договора.  
10.2. Не является страховым случаем наступление гражданской ответственности Страхователя за причинение вреда, о факте которого было известно Страхователю до даты заключения настоящего Договора.

СТРАХОВАТЕЛЬ: Садовский Олег Викторович

От Страхователя:

СТРАХОВЩИК: СПАО «Ингосстрах»

От Страховщика:



Н.Б. Луякова

## КВАЛИФИКАЦИОННЫЙ АТТЕСТАТ В ОБЛАСТИ ОЦЕНОЧНОЙ ДЕЯТЕЛЬНОСТИ

№ 042745-1 « 02 » августа 20 24 г.

Настоящий квалификационный аттестат в области оценочной деятельности по направлению оценочной деятельности

**«Оценка недвижимости»**

выдан Садовскому Олегу Викторовичу

на основании решения федерального бюджетного учреждения  
«Федеральный ресурсный центр»

от « 02 » августа 20 24 г. № 364

Директор  А.С. Бункин

Квалификационный аттестат выдается на три года и действует  
до « 02 » августа 20 27 г.

## КВАЛИФИКАЦИОННЫЙ АТТЕСТАТ В ОБЛАСТИ ОЦЕНОЧНОЙ ДЕЯТЕЛЬНОСТИ

№ 042757-2

« 02 » августа 20 24 г.

Настоящий квалификационный аттестат в области оценочной  
деятельности по направлению оценочной деятельности

**«Оценка движимого имущества»**

выдан Садовскому Олегу Викторовичу

на основании решения федерального бюджетного учреждения  
«Федеральный ресурсный центр»

от « 02 » августа 20 24 г. № 364

Директор

 А.С. Бункин

Квалификационный аттестат выдается на три года и действует  
до « 02 » августа 20 27 г.

## КВАЛИФИКАЦИОННЫЙ АТТЕСТАТ В ОБЛАСТИ ОЦЕНОЧНОЙ ДЕЯТЕЛЬНОСТИ

№ 038662-3

« 13 » июня 20 24г.

Настоящий квалификационный аттестат в области оценочной  
деятельности по направлению оценочной деятельности

**«Оценка бизнеса»**

выдан

Садовскому Олегу Викторовичу

на основании решения федерального бюджетного учреждения  
«Федеральный ресурсный центр»

от « 13 » июня 20 24г. № 353

Директор

А.С. Бункин

Квалификационный аттестат выдается на три года и действует  
до « 13 » июня 20 27 г.

## ПРИЛОЖЕНИЕ 2. Копии материалов, использованные Оценщиком в рамках подготовки Отчета

Копии интернет-страниц по Объектам-аналогам для применения сравнительного  
подхода

для Объектов оценки, расположенных в Алтайском крае:  
Объект-аналог №1

The screenshot shows the website AGROSERBER.ru. The main listing is for a land plot of 23.6 hectares in the Loktevskiy district of the Altai Krai region, priced at 50,000 rubles per hectare. The seller is OOO "РУССКОЕ ПОЛЕ". The listing includes contact information, a "Поиск товаров и услуг" search bar, and a sidebar with related listings such as "Продам земельные участки 930 Га в Лукинском рай..." and "Земельный участок с/х назначения в Лукинском рай...". The browser's taskbar at the bottom shows several open windows related to land plots and calculations.

### Объект-аналог №2

The screenshot shows the Avito website listing for a land plot of 245 hectares in the Altai Krai region, priced at 9,800,000 rubles. The listing includes a large image of the land, a "9 800 000 ₽" price tag, and various interactive buttons such as "Показать телефон", "Написать сообщение", and "Рассчитать ипотеку". The listing also features a "Спросите у продавца" section with a "Здравствуйте!" message and buttons for "Ещё продать?", "Торг уместен?", and "Когда можно посмотреть?". The browser's taskbar at the bottom shows several open windows related to land plots and calculations.



### Объект-аналог №3

https://www.avito.ru/soloneshnoe/zemelnye\_uchastki/uchastok\_110\_ga\_snt\_dnp\_4558866779?context=H4sIAAAAAAAAA\_wEFAOD\_YToxOntzOjEzOjJs...

**4 500 000 ₽**  
409 ₽ за сотку  
В ипотеку от 5 375 ₽мес.  
[Посмотреть скидки](#)

[Показать телефон](#)  
в 960 XXX-XX-XX

[Написать сообщение](#)

[Рассчитать ипотеку](#)

[Запустить рекламу](#)

**Об участке**  
Площадь: 11000 сот.      Расстояние до центра города: 18 км

**Расположение**  
Алтайский край, Солонешенский р-н, пос. Калининский      [Показать карту](#)

**Описание**  
Продам землю 110 га сельскохозяйственного назначения находится от Бийска 160 км в Солонешском районе пос. Калининский. На самой земле находится ручей, можно сделать озера. Выпаса, пашни есть. 57 га пастбища, 33 га сенокоса, пашни можно делать

**Спросите у продавца**  
Здравствуйте!

[Есть продавец?](#)    [Торг уместен?](#)  
[Когда можно посмотреть?](#)

Пользователь  
Частное лицо

[Подписаться на продавца](#)

**Рассчитайте ипотеку прямо на Авито**

[От стоимости жилья](#)    [От платежа](#)

Стоимость участка: 4 500 000 ₽      Стоимость дома: 3 000 000 ₽

### Объект-аналог №4

https://agroselver.ru/b/zemelnyy-uchastok-selkhoznaznacheniya-38-ga-1853583.htm

Гость    [личный кабинет](#)    [регистрация](#)    [избранное](#)

**АГРОСЕЛВЕР.ru**  
русский агропромышленный сервер

поиск товаров и услуг...    [НАЙТИ](#)

например, картофель

[главная](#)    [торговая площадка](#)    [проверка контрагента](#)    [работа в АПК](#)    [каталог agro top](#)    [личный кабинет](#)    [ещё](#)

[Главная](#) > [Товары и услуги](#) > [Земельные участки с/х назначения](#) > Земельный участок сельхозназначения 38 Га    [Разместить объявление](#)

**Земельный участок сельхозназначения 38 Га**

цена: 2 000 000 руб / 38 Га

[Антон](#)

Бийск, Алтайский кр., Россия

[Проверить поставщика](#)

+7 (962) 802-20-23    [Отправить сообщение](#)

[Товары продавца](#)

Продам сельхоз землю - 38 Га, земля плодородная. Находится Алтайский край, Советский р-он, с.Урожайное.

**Скачать файлы:**

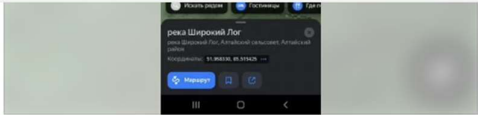
[Сведения из ЕГР о земле](#), 174 Кб.

© 21 Ноября 2024    [Добавить в избранное](#)    [Пожаловаться на объявление](#)

- [Земельный участок сельхозназначения 281 Га](#)  
цена: 107 000 руб / Га
- [Земельный участок сельхозназначения 180 Га](#)  
цена: 5 000 руб / Га
- [Земельный участок сельхозназначения 413 Га](#)  
цена: 152 000 руб / Га
- [Земельный участок сельхозназначения 31 Га](#)  
цена: 37 000 000 руб / шт

## Объект-аналог №5

[https://www.avito.ru/altayskoe/zemelnye\\_uchastki/uchastok\\_565\\_ga\\_snt\\_dnp\\_4429020957?context=H4slAAAAAAAA\\_wEfAOD\\_YToxOntzOjEzOjIsb2...](https://www.avito.ru/altayskoe/zemelnye_uchastki/uchastok_565_ga_snt_dnp_4429020957?context=H4slAAAAAAAA_wEfAOD_YToxOntzOjEzOjIsb2...)



**50 000 ₽**  
1 ₽ за сотку

Запустить рекламу

Показать телефон  
8 960 XXX-XX-XX

Написать сообщение  
Отвечает за несколько часов

**Об участке**  
Площадь: 56500 сот.

**Расположение**  
Алтайский край, Алтайский р-н, с. Алтайское [Показать карту](#)

**Описание**  
Земля сельхоз назначения, между селом верх ая -алтайское 565га.цена за гектар.подведено электричество,стоит счетчик

Спросите у продавца  
Здравствуйте!

Ещё продаёте? Торг уместен?  
Когда можно посмотреть?


Пользователь  
Частное лицо

№ 4429020957 • 27 декабря 2024 • 693 просмотра (+24 сегодня)

Пожаловаться Подписаться на продавца

## для Объектов оценки, расположенных в Пензенской области: Объект-аналог №1

[https://www.avito.ru/lopatino/zemelnye\\_uchastki/uchastok\\_40\\_ga\\_snt\\_dnp\\_4460913762?context=H4slAAAAAAAA\\_wEfAOD\\_YToxOntzOjEzOjIsb2Nh...](https://www.avito.ru/lopatino/zemelnye_uchastki/uchastok_40_ga_snt_dnp_4460913762?context=H4slAAAAAAAA_wEfAOD_YToxOntzOjEzOjIsb2Nh...)



**1 800 000 ₽**  
450 ₽ за сотку  
В ипотеку от 11 086 ₽/мес.  
[Посмотреть скидки](#)

Показать телефон  
8 931 XXX-XX-XX

Написать сообщение

Рассчитать ипотеку

**Об участке**  
Площадь: 4000 сот. Расстояние до центра города: 22 км

**Расположение**  
Пензенская обл., Шемшейский р-н, с. Борятино, Лесная ул., 21 [Показать карту](#)

**Описание**  
продается под сельхоз назначение

**Рассчитайте ипотеку прямо на Авито**

От стоимости жилья От платежа

Стоимость участка: 1 800 000 ₽  
Стоимость дома: 3 000 000 ₽

Первоначальный взнос: 1 440 000 ₽ (30%)  
Срок кредита: 20 лет

4 программы от банков  
Семейная > Для IT > Базовая >

Снимки экрана Расчет Участок 40 га (СНТ... Расчет\_3У\_СХ\_200... Недвижимость\_ан...

21:23 14.01.2025

## Объект-аналог №2

https://agrosrver.ru/b/zemelnyy-massiv-754-7-ga-v-nikolskom-rayone-penzenskoj-obl-1518308.htm

АГРОСЕРВЕР.ru

поиск товаров и услуг... **НАЙТИ**  
например, картофель

ГЛАВНАЯ ТОРГОВАЯ ПЛОЩАДКА ПРОВЕРКА КОНТРАГЕНТА РАБОТА В АПК КАТАЛОГ АГРО TOP ЛИЧНЫЙ КАБИНЕТ ЕЩЕ

Главная > Товары и услуги > Земельные участки с/х назначения > Земельный массив 754,7 га в Никольском районе Пензенской области > Разместить объявление

### Земельный массив 754,7 га в Никольском районе Пензенской области

цена: 40 000 руб / Га

ООО "РУССКОЕ ПОЛЕ" <

доставка в Никольск, Пензенская обл., Россия

Проверить поставщика

+7 (927) 698-56-32 Отправить сообщение

www.gkrusskoe.ru Товары продавца >

Продается земельный массив 754,7 га в Никольском районе Пензенской области.  
Продажа от собственника, без посредников.

сегодня в 20:01:05 Добавить в избранное Пожаловаться на объявление

- Цены на земельные участки с/х назначения в Москве ( 94 )
- Цены на земельные участки с/х назначения, поставщики ( 1082 +621 )
- Спрос на земельные участки с/х назначения, покупатели ( 142 +66 )

АКТУАЛЬНЫЕ ПРЕДЛОЖЕНИЯ

- Земельный массив 1029,7га в Шемышейском районе Пензенской области - 50 000 руб / Га
- Земельный массив 492,1 га в Камешкирском районе Пензенской области - 50 000 руб / Га

Продам земельные участки 930 Га в Луинском рай... цена: договорная

Продаются земельный участок 5,68 Га в Искитимск... цена: 1 750 руб / сотка

Земельный участок 11,8 Га вблизи дер. Толстоухов... цена: 23 600 000 руб / участок

Земельный участок 8,8 Га на ул села Стовыни, Ким... цена: 650 000 руб / участок

Земельный участок 57,2535 Га в дер. Панютино Ка... цена: 142 300 000 руб / участок

Земельный участок

Снимки экрана | Расчет | Земельный масси... | Расчет\_ЗУ\_СХ\_200... | Недвижимость\_ан...

21:13 14.01.2025

## Объект-аналог №3

https://agrosrver.ru/b/zemelnyy-massiv-1609-6ga-v-sosnovoborskom-rayone-penzenskoj-obl-1396727.htm

АГРОСЕРВЕР.ru

поиск товаров и услуг... **НАЙТИ**  
например, картофель

ГЛАВНАЯ ТОРГОВАЯ ПЛОЩАДКА ПРОВЕРКА КОНТРАГЕНТА РАБОТА В АПК КАТАЛОГ АГРО TOP ЛИЧНЫЙ КАБИНЕТ ЕЩЕ

Главная > Товары и услуги > Земельные участки с/х назначения > Земельный массив 1609,6га в Сосновоборском районе Пензенской обл > Разместить объявление

### Земельный массив 1609,6га в Сосновоборском районе Пензенской обл

цена: 40 000 руб / Га

ООО "РУССКОЕ ПОЛЕ" <

доставка в Пенза, Пензенская обл., Россия

Проверить поставщика

+7 (927) 698-56-32 Отправить сообщение

www.gkrusskoe.ru Товары продавца >

Продается земельный массив 1609,6га в Сосновоборском районе Пензенской обл.  
Продажа от собственника.

сегодня в 20:01:05 Добавить в избранное Пожаловаться на объявление

- Цены на земельные участки с/х назначения в Москве ( 94 )
- Цены на земельные участки с/х назначения, поставщики ( 1082 +621 )
- Спрос на земельные участки с/х назначения, покупатели ( 142 +66 )

АКТУАЛЬНЫЕ ПРЕДЛОЖЕНИЯ

- Земельный массив 11888 га в Городищенском районе Пензенской обл - 40 000 руб / Га
- Земельный массив 210,58 га в Кузнецком районе Пензенской обл - 60 000 руб / Га

Земельный массив 11250 га цена: 23 000 руб / Га

Земельный массив 5000 га цена: 2 700 руб / сотка

Земельный участок с/х назначения 600 Га в АБ... цена: 600 000 руб / Га

Земельный участок 235 га в Г... цена: 80 000 руб / Га

Земельный массив 14000 Га в Краснодарском крае цена: договорная

СРОЧНО, Земельный участок 187 га Калининский район цена: 7 000 000 руб / 187 Га

Снимки экрана | Расчет | Земельный масси... | Расчет\_ЗУ\_СХ\_200... | Недвижимость\_ан...

21:14 14.01.2025

## Объект-аналог №4

https://www.avito.ru/penzenskaya\_oblast\_gorodische/zemelye\_uchastki/uchastok\_11888\_ga\_snt\_dnp\_2179903591?context=H4slAAAAAAAA\_wEfa...

**405 302 054 Р**  
341 Р за сотку

**РЯДОМ С МЕТРО**

**Об участке**  
Площадь: 1188800 сот.      Расстояние до центра города: 6 км

**Расположение**  
Пензенская обл., Городищенский р-н      Показать карту

**Описание**  
Продается земельный массив 11888 га в Городищенском районе Пензенской обл. Стоимость 35000руб./га. Возможна покупка отдельных участков. Продажа от собственника, без посредников.  
Группа компаний «Русское поле» - это компания, которая на данный момент владеет более 200000 Га земли в 20 регионах Российской Федерации.

№ 2179903591 - 20 декабря 2024 - 7114 просмотров (+11 сегодня)      Пожаловаться

**Показать телефон**  
8 958 XXX-XX-XX

**Написать сообщение**  
Отвечает за несколько часов

**Спросите у продавца**  
Здравствуйте!

Ещё продаёте?      Торгуеместки?

Когда можно посмотреть?

ГК Русское поле  
Агентство      Реквизиты проверены

Подписаться на продавца  
Контактное лицо

## Объект-аналог №5

https://agrosever.ru/b/zemelnyy-massiv-492-1-ga-v-kameshkirskom-rayone-penzenskoj-o-1397314.htm

Гость    личный кабинет    регистрация    избранное

**АГРОСЕРВЕР.ru**  
расчётный и бухгалтерский сервис

поиск товаров и услуг...      **НАЙТИ**  
например, картофель

главная    торговая площадка    проверка контрагента    работа в аПК    каталог agro TOP    личный кабинет    ещё...

Главная > Товары и услуги > Земельные участки с/х назначения > Земельный массив 492,1 га в Камешкирском районе Пензенской области      Разместить объявление

**Земельный массив 492,1 га в Камешкирском районе Пензенской области**

цена: 50 000 руб / Га

ООО "РУССКОЕ ПОЛЕ" <  
доставка в Пенза, Пензенская обл., Россия  
Проверить поставщика  
+7 (927) 698-56-32    Отправить сообщение  
www.gkrusskoeполе.ru    Товары продавца >

Продается земельный массив 492,1 га в Камешкирском районе Пензенской области.  
Продажа от собственника, без посредников.

сегодня в 20:01:05    Добавить в избранное    Пожаловаться на объявление

Цены на земельные участки с/х назначения в Москве ( 94 )  
Цены на земельные участки с/х назначения, поставщики ( 1082 +621 )  
Спрос на земельные участки с/х назначения, покупатели ( 142 +66 )

**АКТУАЛЬНЫЕ ПРЕДЛОЖЕНИЯ**

- Земельный массив 754,7 га в Никольском районе Пензенской области  
- 40 000 руб / Га
- Земельный массив 1029,7га в Шимширейском районе Пензенской области

Продам земельные участки 930 Га в Луинском рай...  
цена: договорная

Продаются земельный участок 5,68 Га в Искитимск...  
цена: 1 750 руб / сотка

Земельный участок 11,1914 Га в Авд. Капшино Кал...  
цена: 33 600 000 руб / участок

Земельный участок 2,5451 Га в районе Авд. Волно...  
цена: 3 950 000 руб / участок

Земельный участок 11,9 Га вблизи дер. Толстоуоло...  
цена: 23 600 000 руб / участок

Земельный участок

Снимки экрана    Расчет    Земельный масс...    Расчет\_ЗУ\_СХ\_200...    Недвижимость\_ин...

21:12  
14.01.2025

## Объект-аналог №6

https://www.avito.ru/belinskiy/zemelnye\_uchastki/uchastok\_371\_ga\_snt\_dnp\_2093934720?context=H4sIAAAAAAAAwEFAOD\_YToxOntzOjEzOjIsb2...

**2 750 000 ₽**  
741 ₽ за сотку  
В ипотеку от 28 604 ₽/мес.  
Посмотреть скидки

Показать телефон  
8 931 XXX-XX-XX

Написать сообщение

Рассчитать ипотеку

**Об участке**  
Площадь: 3710 сот.      Расстояние до центра города: 9 км

**Расположение**  
Пензенская обл., Белинский р-н, д. Кузьминовка      Показать карту

**Описание**  
Продано 37,1 га плодородной земли сельхозназначения (серые лесные почвы). Земля обрабатывается, хорошие подъездные пути, рядом есть водоем. Собственник. Оперативный показ. **ВНИМАНИЕ!** Цена ниже кадастровой стоимости!

**Спросите у продавца**  
Здравствуйте!

Еще продаёте?    Торгу уместно?  
Когда можно посмотреть?

Вульг. Авторской Кузни  
Частное лицо  
На Авито с ноября 2017  
Документы проверены

10 объявлений пользователя  
Подписаться на продавца

**Рассчитайте ипотеку прямо на Авито**  
От стоимости жилья    От платежа

Стоимость участка      Стоимость дома  
2 750 000 ₽      3 000 000 ₽

2025    3У\_сх\_20012025    Снимки экрана    Участок 37,1 га (С...    Расчет\_3У\_СХ\_200...    Недвижимость\_ан...

## Объект-аналог №7

https://www.avito.ru/spasskiy/zemelnye\_uchastki/uchastok\_312\_ga\_snt\_dnp\_578656026?context=H4sIAAAAAAAAwEFAOD\_YToxOntzOjEzOjIsb2...

**1 762 800 ₽**  
565 ₽ за сотку  
В ипотеку от 23 693 ₽/мес.  
Посмотреть скидки

Написать сообщение  
Отвечает за несколько часов

Рассчитать ипотеку

**Об участке**  
Площадь: 3120 сот.      Расстояние до центра города: 8 км

**Расположение**  
Пензенская обл., Спасский р-н      Показать карту

**Описание**  
Могу продать - 31,2 Га высококачественного чернозема вдоль берега реки(можно сделать орошаемыми)  
Село Устье.

**Спросите у продавца**  
Здравствуйте!

Еще продаёте?    Торгу уместно?  
Когда можно посмотреть?

Пользователь  
Частное лицо  
Документы проверены  
Эксплоат. - 1% от СОУ

Подписаться на продавца

**Рассчитайте ипотеку прямо на Авито**  
От стоимости жилья    От платежа

Стоимость участка      Стоимость дома  
1 762 800 ₽      3 000 000 ₽

Первоначальный взнос      Срок кредита  
1 428 840 ₽      30%      20 лет

4 программы от банков  
Семейная >    Для IT >    Базовая >

2025    3У\_сх\_20012025    Снимки экрана    Участок 31,2 га (С...    Расчет\_3У\_СХ\_200...    Недвижимость\_ан...

## для Объектов оценки, расположенных в Саратовской области: Объект-аналог №1

The screenshot shows the Agroservis website interface. The main heading is "Земельный массив 273,0 га в Краснокутском районе Саратовской области". The price is listed as 40,000 rubles per hectare. The seller is ООО "РУССКОЕ ПОЛЕ". The listing includes contact information, a "Проверить поставщика" button, and a "Товары продавца" link. A sidebar on the right displays several other land listings with their respective prices and locations. The bottom of the page shows a taskbar with various application icons and system tray information.

## Объект-аналог №2

The screenshot shows the Agroservis website interface for a different land listing. The main heading is "Земельный участок 162 га в Краснопартизанском районе Саратовской области". The price is listed as 40,000 rubles per hectare. The seller is ООО "РУССКОЕ ПОЛЕ". The listing includes contact information, a "Проверить поставщика" button, and a "Товары продавца" link. A sidebar on the right displays several other land listings. The bottom of the page shows a taskbar with various application icons and system tray information.

### Объект-аналог №3

https://agrosver.ru/b/zemelnye-uchastki-selkhoznaznacheniya-v-baltayskom-rayone-sara-1784175.htm

сельхозназначения в Балтайском районе Саратовской области 147га

#### Земельные участки сельскохозяйственного назначения в Балтайском районе Саратовской области 147га

цена: от 60 000 руб / Га

ООО "РУССКОЕ ПОЛЕ" ✓  
доставка в Саратов, Саратовская обл., Россия  
✓ Проверить поставщика  
+7 (927) 698-56-32 ✉ Отправить сообщение  
www.gkrusskoepole.ru 📄 Товары продавца ✓

Продается земельный массив в Балтайском районе Саратовской области 147га.  
Кадастровые номера участков:  
64-07-080603-244 63га – пахотная земля очень высокого качества, находится на границе и.п. Барнуковка, стоит на асфальте, отличные подъездные пути.  
Пять следующих участков образуют массив, сконцентрированный в одном месте. Рядом проходит железная дорога. Массив находится в 15 км от трассы Р-228, ведущей в Волжск.

64-07-080602-231 11,9952га  
64-07-080602-236 11,9952га  
64-07-080602-232 23,9904га  
64-07-080602-234 11,9952га  
64-07-080602-235 23,9904га

Все вышеперечисленные участки – пашня.  
Продажа от собственника, без посредников!

🕒 сегодня в 18:01:14 ⭐ Добавить в избранное 🗨 Пожаловаться на объявление

- Цены на земельные участки с/х назначения в Москве ( 91 )
- Цены на земельные участки с/х назначения, поставщики ( 1093 +559 )
- Спрос на земельные участки с/х назначения, покупатели ( 142 +60 )

ПРОДАМ ИЛИ СЛАМ В АРЕНДУ земельный участок с/х...  
цена: 1 500 000 руб / все

Земельный участок сельскохозяйственного назначения 10000 га Вла...  
цена: 120 000 000 руб / шт

Земельный участок сельскохозяйственного назначения 5000 га Вла...  
цена: 50 000 000 руб / шт

Земельный участок сельскохозяйственного назначения 1000 га Мос...  
цена: 10 000 000 руб / Участок

Земельный участок сельскохозяйственного назначения 600 Га в Аб...  
цена: 600 000 руб / Га

Земельный участок сельскохозяйственного назначения 3000 га Вла...  
цена: 28 900 000 руб / шт

Земельный участок сельскохозяйственного назначения 735 га в Пв...

### Объект-аналог №4

https://agrosver.ru/b/земельны-участок-v-dukhovnitkom-rayone-saratovskoy-oblasti-1568099.htm

Гость [личный кабинет](#) [регистрация](#) [избранное](#)

**АГРОСЕРВЕР**.ru  
национальный агропродовольственный сервис

поиск товаров и услуг... **НАЙТИ**  
например, картофель

главная | торговая площадка | проверка контрагента | работа в алк | каталог агро топ | личный кабинет | еще

Главная > Товары и услуги > Земельные участки с/х назначения > Земельный участок в Духовницком районе Саратовской области

#### Земельный участок в Духовницком районе Саратовской области

цена: 50 000 руб / Га

ООО "РУССКОЕ ПОЛЕ" ✓  
доставка в Балаково, Саратовская обл., Россия  
✓ Проверить поставщика  
+7 (927) 698-56-32 ✉ Отправить сообщение  
www.gkrusskoepole.ru 📄 Товары продавца ✓

Продается земельный участок в Духовницком районе Саратовской области площадью 63,6га, к/н 64:11:130401:217.  
Продажа от собственника.

🕒 сегодня в 18:01:05 ⭐ Добавить в избранное 🗨 Пожаловаться на объявление

- Цены на земельные участки с/х назначения в Москве ( 94 )
- Цены на земельные участки с/х назначения, поставщики ( 1082 +615 )
- Спрос на земельные участки с/х назначения, покупатели ( 142 +66 )

АКТУАЛЬНЫЕ ПРЕДЛОЖЕНИЯ

- Земельный участок в Балашовском районе Саратовской области - 100 000 руб / Га
- Земельный участок в Ершовском районе Саратовской области 15га

ПРОДАМ ИЛИ СЛАМ В АРЕНДУ земельный участок с/х...  
цена: 1 500 000 руб / все

Продается земельный участок 5 68 Га в Искитимск...  
цена: 1 750 руб / сотка

Земельный участок 316 соток с/х у поселка Привол...  
цена: 600 000 руб / участок

Земельный участок 57,2535 Га в д.в. Панотино Ка...  
цена: 142 300 000 руб / участок

Земельный участок 11,3 Га в д. Романово, Кимрск...  
цена: 600 000 руб / участок

## Объект-аналог №5

https://agroseller.ru/b/zemelnye-uchastki-v-pereyubskom-rayone-saratovskoy-oblasti-3-1568201.htm

АГРОСЕЛЕР.ru  
поиск товаров и услуг... **НАЙТИ**  
например, картофель

ГЛАВНАЯ ТОРГОВАЯ ПЛОЩАДКА ПРОВЕРКА КОНТРАГЕНТА РАБОТА В АПК КАТАЛОГ АГРО ТОВАРОВ ЛИЧНЫЙ КАБИНЕТ ЕЩЕ

Главная > Товары и услуги > Земельные участки с/х назначения > Земельные участки в Перелюбском районе Саратовской области 336 га

### Земельные участки в Перелюбском районе Саратовской области 336 га

цена: 45 000 руб / Га

ООО "РУССКОЕ ПОЛЕ" -  
доставка в Пугачев, Саратовская обл., Россия  
Проверить поставщика  
+7 (927) 698-56-32 Отправить сообщение  
www.gkusskopolje.ru Товары продавца

Продается земельный участок 5,68 Га в Искитимске...  
цена: 1 750 руб / сотка

Земельный участок 3,4 Га в д. Строево Кимрского...  
цена: 400 000 руб / участок

Земельный участок 2,5451 Га в районе д.д. Волно...  
цена: 3 950 000 руб / участок

Земельный участок 37,2533 Га в д.д. Панфилово Ка...  
цена: 142 300 000 руб / участок

Земельный участок 11,2 Га в д. Романово, Кимрск...  
цена: 600 000 руб / участок

Продается земельные участки в Перелюбском районе Саратовской области общей площадью 336 га. Продажа от собственника.

сегодня в 18:01:05 Добавить в избранное Пожаловаться на объявление

Цены на земельные участки с/х назначения в Москве ( 94 )  
Цены на земельные участки с/х назначения, поставщики ( 1082 +615 )  
Спрос на земельные участки с/х назначения, покупатели ( 142 +66 )

АКТУАЛЬНЫЕ ПРЕДЛОЖЕНИЯ

Земельный участок в Питерском районе Саратовской области 2086 га  
- 25 000 руб / Га

Земельный участок 64 га в Новоузенском районе Саратовской области

Скринны Расчет Снимки экрана Земельные участ... Расчет\_3У\_СХ\_200... Недвижимость\_ан...

19:13  
14.01.2025

## Объект-аналог №6

https://agroseller.ru/b/prodazha-zemelno-uchastka-209-ga-v-saratovskom-r-ne-1815157.htm

АГРОСЕЛЕР.ru  
поиск товаров и услуг... **НАЙТИ**  
например, картофель

ГЛАВНАЯ ТОРГОВАЯ ПЛОЩАДКА ПРОВЕРКА КОНТРАГЕНТА РАБОТА В АПК КАТАЛОГ АГРО ТОВАРОВ ЛИЧНЫЙ КАБИНЕТ ЕЩЕ

Главная > Товары и услуги > Земельные участки с/х назначения > Продажа земельного участка 209 Га в Саратовском р-не

### Продажа земельного участка 209 Га в Саратовском р-не

цена: 9 000 000 руб / всё

ИП Путряев Николай Викторович  
доставка в Саратов, Саратовская обл., Россия  
Проверить поставщика  
+7 (937) 183-63-01 Отправить сообщение  
land.agroseller.ru Товары продавца

Продажа земельного участка  
Общая площадь: 209 Га  
кадастровые номера по запросу  
Категория земель: Земли сельскохозяйственного назначения  
Для сельскохозяйственного производства  
Саратовская обл, юго-западнее д.Махиго  
Звоните и пишите!

сегодня в 18:02:46 Добавить в избранное Пожаловаться на объявление

Цены на земельные участки с/х назначения в Москве ( 94 )  
Цены на земельные участки с/х назначения, поставщики ( 1082 +616 )  
Спрос на земельные участки с/х назначения, покупатели ( 142 +66 )

АКТУАЛЬНЫЕ ПРЕДЛОЖЕНИЯ

Земельный участок 100 Га  
цена: договорная

Земельный участок 50 Га  
цена: 250 000 руб / Га

Земельный участок 75 Га  
цена: договорная

Земельный участок 42 Га  
цена: 25 000 000 руб / шт

Земельный участок 2980 Га  
цена: договорная

Земельный участок 700 Га  
цена: 71 500 руб / Га

Земельный участок 20 Га  
цена: 15 000 000 руб / шт

Земельный участок 43

Скринны Расчет Снимки экрана Продажа земель... Расчет\_3У\_СХ\_200... Недвижимость\_ан...

19:16  
14.01.2025